











- LEGENDA**
-  - istn. słup linii 110 kV Koło Wschód - Barłogi
 -  - oś linii 110 kV Koło Wschód - Barłogi
 -  - skrajne przewody istn. linii 110 kV
 -  - numery działek
 -  - granice działek
 -  - granica obrębu / granica gminy
 -  - numery działek objęte wnioskiem
 -  - granica terenu objętego wnioskiem
 -  - obszar, w stosunku do którego decyzja ma wywołać skutek, o którym mowa w art. 22 ust. 1 i ust. 2 pkt. 2 i 3 ustawy
 -  - granica - teren zamknięty

Pełnomocnik
Energ-Operator S.A.

Elżbieta Milewicz

Oświadczam, że treść mapy stanowiąca podkład załącznika graficznego jest zgodna z treścią aktualnej mapy sytuacyjnej pozyskanej z Kolejowego Ośrodka Dokumentacji Geodezyjnej i Kartograficznej w Poznaniu
- Licencja nr KNPo2a.6311.372.2025_162

Woj. wielkopolskie
Powiat kolski
Gmina Grzegorzew: obręb: 0007 Grodna

Granice terenu objętego wnioskiem o ustalenie lokalizacji inwestycji w zakresie sieci przesyłowej
"Przebudowa jednotorowej napowietrzanej linii 110 kV relacji Koło Wschód - Barłogi"

Skala 1:1000

Załącznik graficzny do wniosku, ark. PKP

Format: A3

Data opracowania: 26.05.2025 r.
Opracował: mgr inż. Damian Słowiński