

Załącznik nr 1
do decyzji
Wojewody Wielkopolskiego
Nr 21/2019 z dnia 18 czerwca 2019 r.

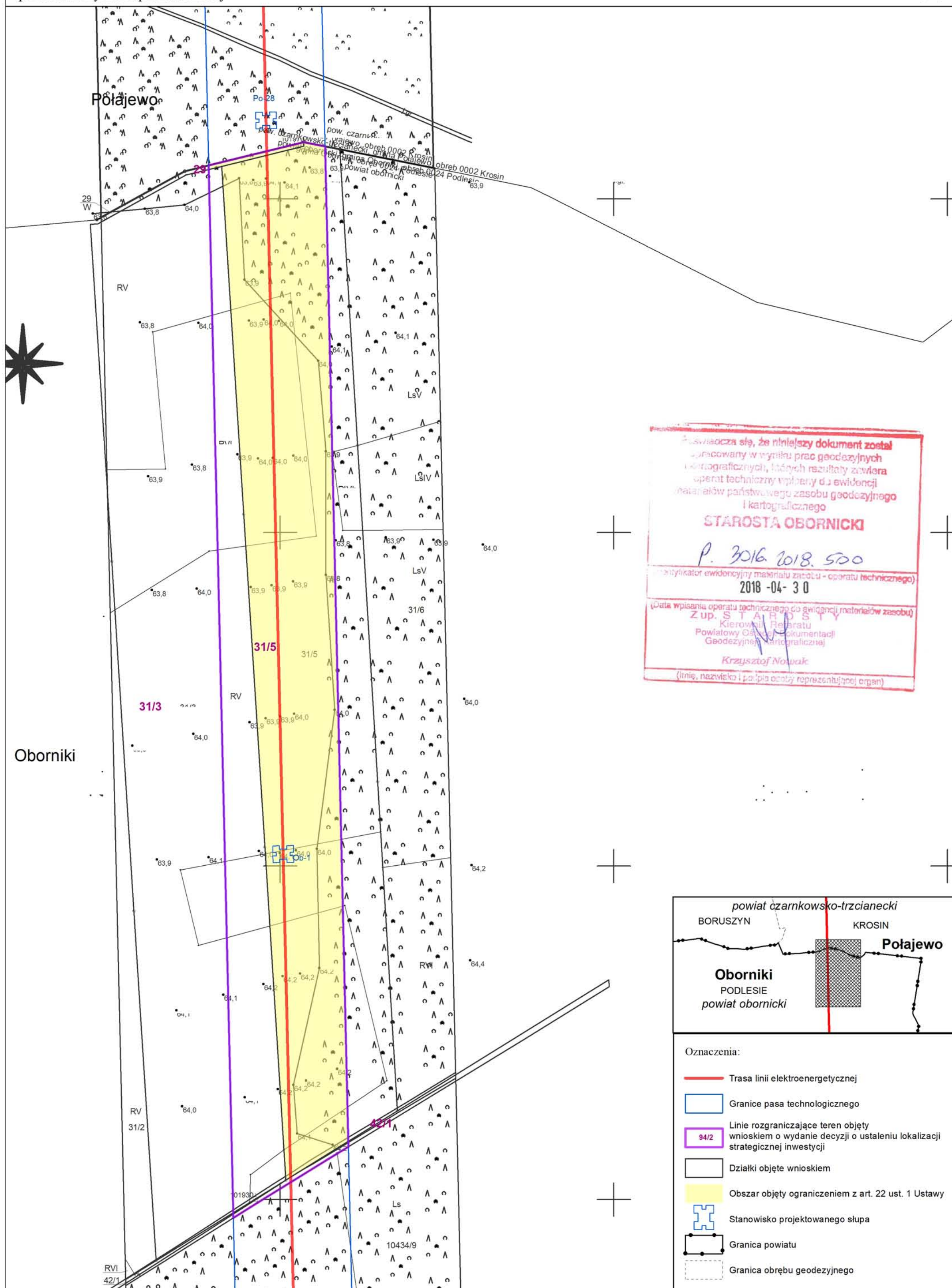
z up. Wojewody Wielkopolskiego
Tomasz Małyszka
Dyrektor Wydziału
Infrastruktury i Rolnictwa

Dokument podpisany kwalifikowanym podpisem elektronicznym.

Budowa linii 400 kV Piła Krzewina-Plewiska
przedstawiony na mapie zasadniczej

0 10 20 40 60 80 100 m

SKALA 1:2 000



Obszar objęty wnioskiem o decyzję o ustaleniu lokalizacji strategicznej inwestycji w zakresie sieci przesyłowej:

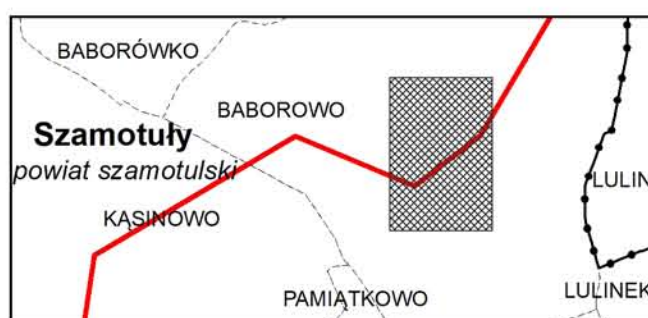
Budowa linii 400 kV Pila Krzewina-Plewiska
przedstawiony na mapie zasadniczej

Sekcja: 10 z 11

0 10 20 40 60 80 100 m
SKALA 1:2 000



Szamotuły

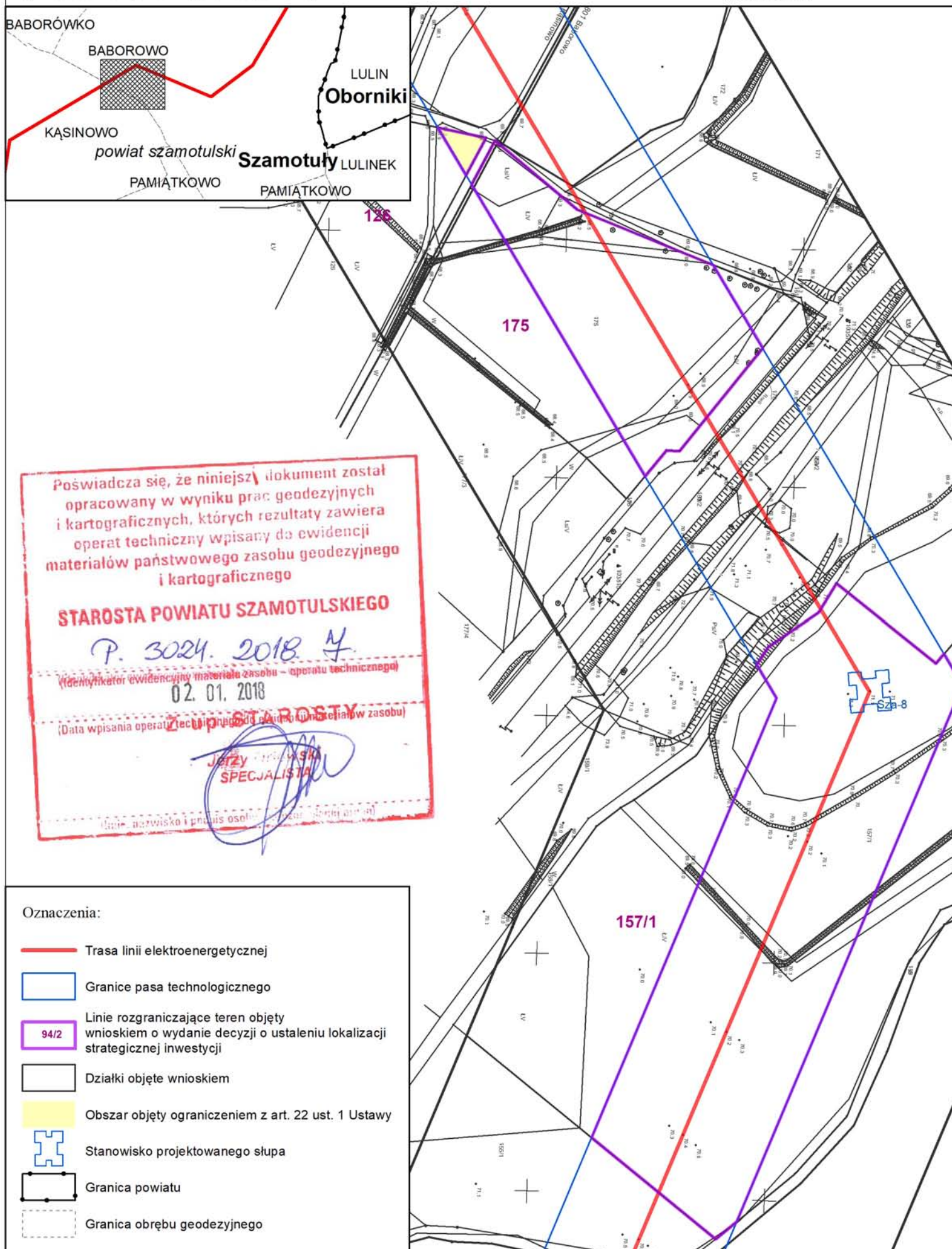


Oznaczenia:

- Trasa linii elektroenergetycznej
- Granice pasa technologicznego
- Linie rozgraniczające teren objęty wnioskiem o wydanie decyzji o ustaleniu lokalizacji strategicznej inwestycji
- Działki objęte wnioskiem
- Obszar objęty ograniczeniem z art. 22 ust. 1 Ustawy
- Stanowisko projektowanego słupa
- Granica powiatu
- Granica obrębu geodezyjnego

Seksja: 11 z 11

0 10 20 40 60 80 100 m
SKALA 1:2 000



Obszar objęty wnioskiem o decyzję o ustaleniu lokalizacji strategicznej inwestycji w zakresie sieci przesyłowej:
Budowa linii 400 kV Piła Krzewina-Plewiska
 przedstawiony na mapie zasadniczej

Sekcja: 2 z 11

0 10 20 40 60 80 100 m
 SKALA 1:2 000








Oborniki PODLESIE
 powiat obornicki

KROSIN

KISZEWO

Oznaczenia:

-  Trasa linii elektroenergetycznej
-  Granice pasa technologicznego
-  Linie rozgraniczające teren objęty wnioskiem o wydanie decyzji o ustaleniu lokalizacji strategicznej inwestycji
-  Działki objęte wnioskiem
-  Obszar objęty ograniczeniem z art. 22 ust. 1 Ustawy
-  Stanowisko projektowanego słupa
-  Granica powiatu
-  Granica obrębu geodezyjnego

ZAKRI

Świadczą one, że niniejszy dokument został
 opracowany w wyniku prac geodezyjnych
 i kartograficznych, których rezultaty zawiera
 operat techniczny wpisany do ewidencji
 materiałów państwowego zasobu geodezyjnego
 i kartograficznego

STAROSTA OBORNICKI

P. 3016. 2018. 500

Identyfikator ewidencyjny materiału zasobu - operatu technicznego)

2018 -04- 3 0

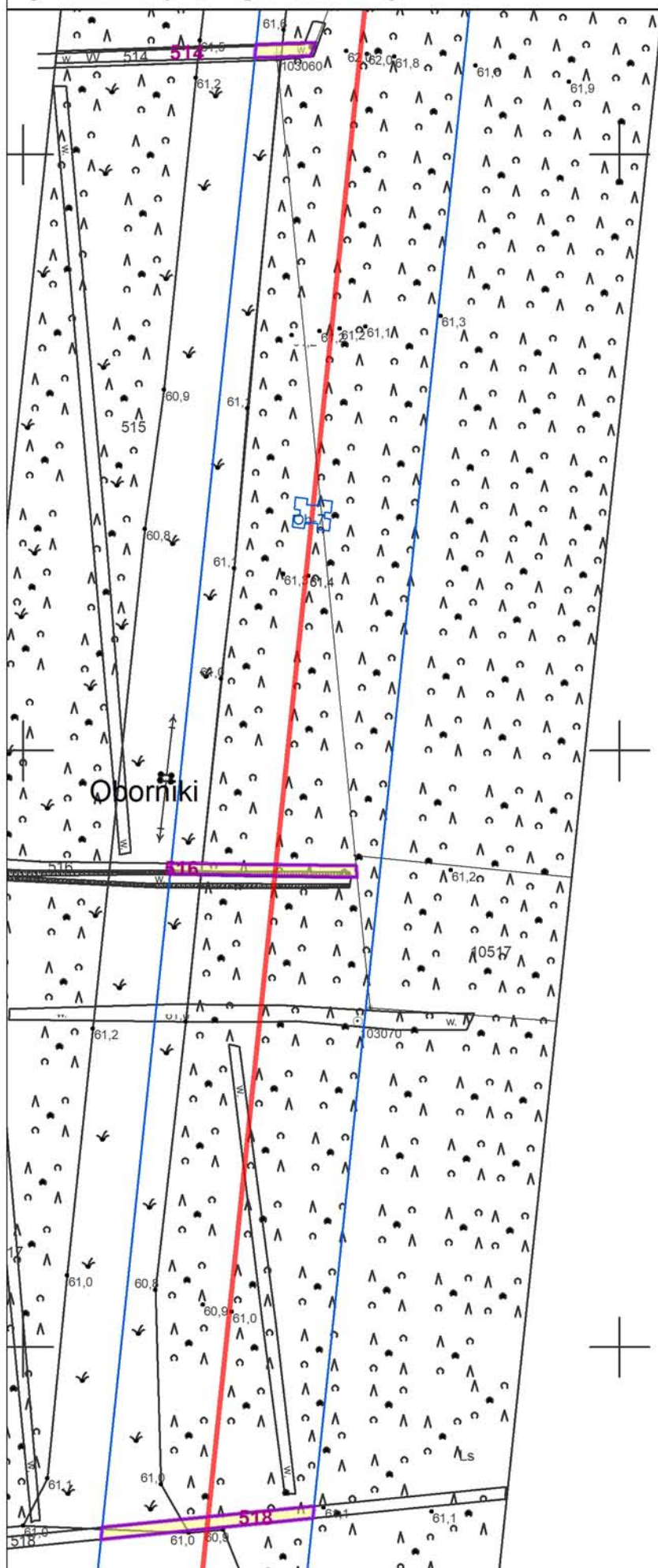
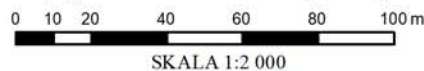
(Data wpisania operatu technicznego do ewidencji materiałów zasobu)

Zup. STAROSTY
 Kierownik Rejestru
 Powiatowy Ośrodek Dokumentacji
 Geodezyjnej i Kartograficznej

Krzysztof Nowak

(linię, nazwisko i podpis osoby reprezentującej organ)

Sekcja: 3 z 11



NTACJA:

KISZEWKO

KO KISZEWO

powiat obornicki



BABLIN

— Trasa linii elektroenergetycznej

Granice pasa technologicznego

94/2 Linie rozgraniczające teren objęty wnioskiem o wydanie decyzji o ustaleniu lokalizacji strategicznej inwestycji

☐ Działki objęte wnioskiem

Obszar objęty ograniczeniem z art. 22 ust. 1 Ustawy

 Stanowisko projektowanego słupa

Granica powiatu

Granica obrębu geodezyjnego

Świadoczą, że niniejszy dokument został opracowany w wyniku prac geodezyjnych i kartograficznych, których rezultaty zawiera operat techniczny wpisyany do ewidencji mapistów państwowego zasobu geodezyjnego i kartograficznego.

STAROSTA OBORNICKI

P. 3016. 2018. 500

2010-01-02

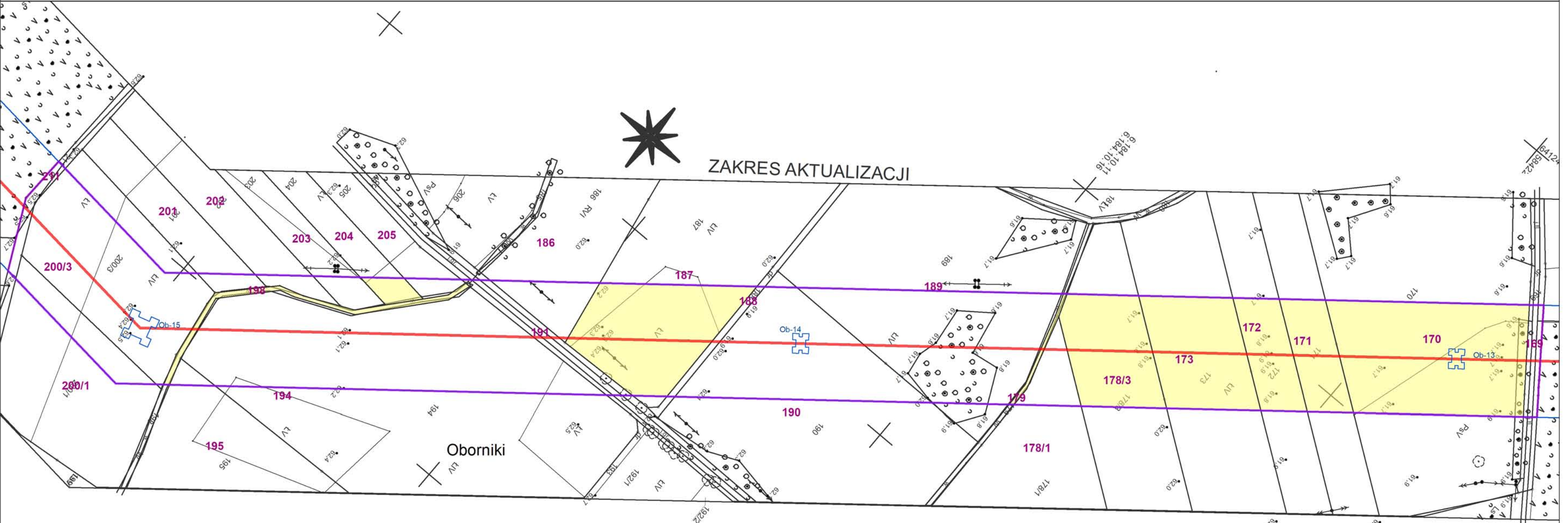
2018-04-30

(Data wpisania operatu technicznego do ewidencji materiałów zasobu)

Zup. S T A R O S T Y
Kierownik Referatu
Powiatowy Ośrodek Dokumentacji
Geodezyjnej i Kartograficznej

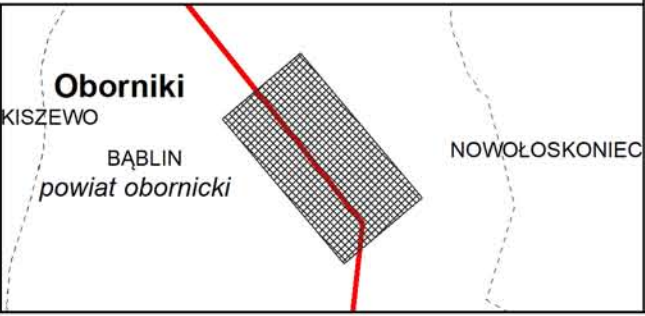
Krzysztof Nowak

(Imię, nazwisko i pozycja osoby reprezentującej organ)



Świadczy się, że niniejszy dokument został
opracowany w wyniku prac geodezyjnych
i kartograficznych, których rezultaty zawiera
operat techniczny wpisany do ewidencji
materiałów państwowego zasobu geodezyjnego
i kartograficznego
STAROSTA OBORNICKI
P. 3016 2018. 500
Identyfikator ewidencyjny materiału zasobu - operatu technicznego)
2018 -04- 3 0
(Data wpisania operatu technicznego do ewidencji materiałów zasobu)
Zup. STAROSTY
Kierownik Referatu
Powiatowy Ośrodek Dokumentacji
Geodezyjnej i Kartograficznej
Krzysztof Nowak
(Imię, nazwisko i podpis osoby reprezentującej organ)

- Oznaczenia:
- Trasa linii elektroenergetycznej
 - Granice pasa technologicznego
 - Linie rozgraniczające teren objęty wnioskiem o wydanie decyzji o ustaleniu lokalizacji strategicznej inwestycji
 - 94/2
 - Działki objęte wnioskiem
 - Obszar objęty ograniczeniem z art. 22 ust. 1 Ustawy
 - Stanowisko projektowanego słupa
 - Granica powiatu
 - Granica obszaru geodezyjnego

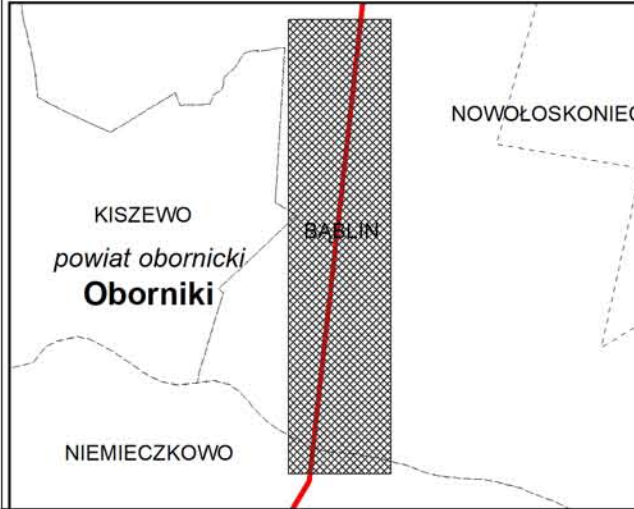
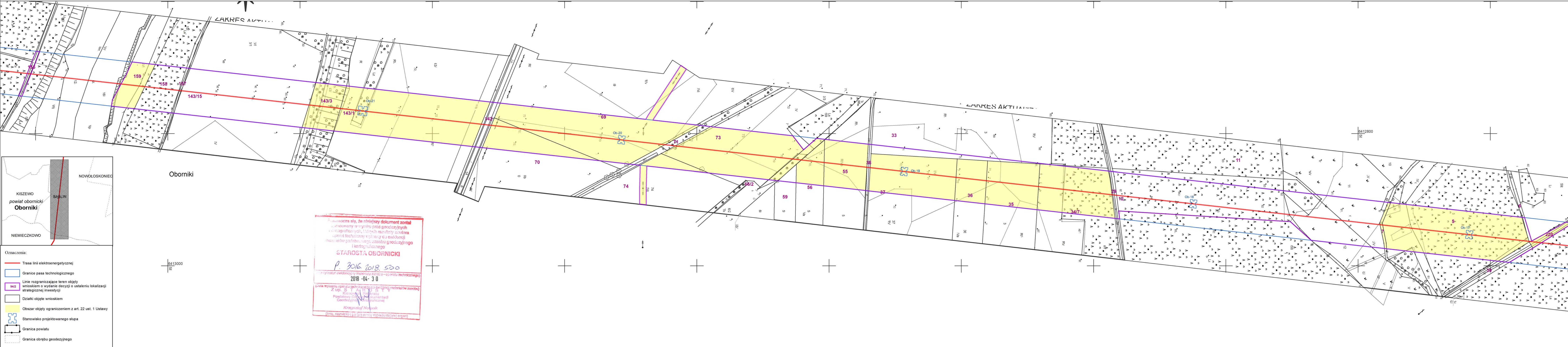


Obszar objęty wnioskiem o decyzję o ustaleniu lokalizacji strategicznej inwestycji w zakresie sieci przesyłowej:

Budowa linii 400 kV Pila Krzewina-Plewiska
przedstawiony na mapie zasadniczej

Sekcja: 5 z 11

0 10 20 40 60 80 100 m
SKALA 1:2 000



Oznaczenia:

- Trasa linii elektroenergetycznej
- Granice pasa technologicznego
- Linie rozgraniczające teren objęty wnioskiem o wydanie decyzji o ustaleniu lokalizacji strategicznej inwestycji
- Działy objęte wnioskiem
- Obszar objęty ograniczeniem z art. 22 ust. 1 Ustawy
- Stanowisko projektowanego słupa
- Granica powiatu
- Granica obrębu geodezyjnego

Zaswiadcza się, że niniejszy dokument został opracowany w wyniku prac geodezyjnych i kartograficznych, których rezultaty zawiera operat techniczny wpisany do ewidencji materiałów państwowego zasobu geodezyjnego i kartograficznego

STAROSTA OBORNICKI

P. 3016 2018 500

Wytycznik ewidencyjny materiału zasobu - operatu technicznego

2018 -04- 3 0

Data wpisania operatu technicznego do ewidencji materiałów zasobu

Z up. S.T.A. P.O.S.

Kierownik Rejestru Powiatowy Główny Dokumentacji Geodezyjnej i Kartograficznej

Krzysztof Nowak

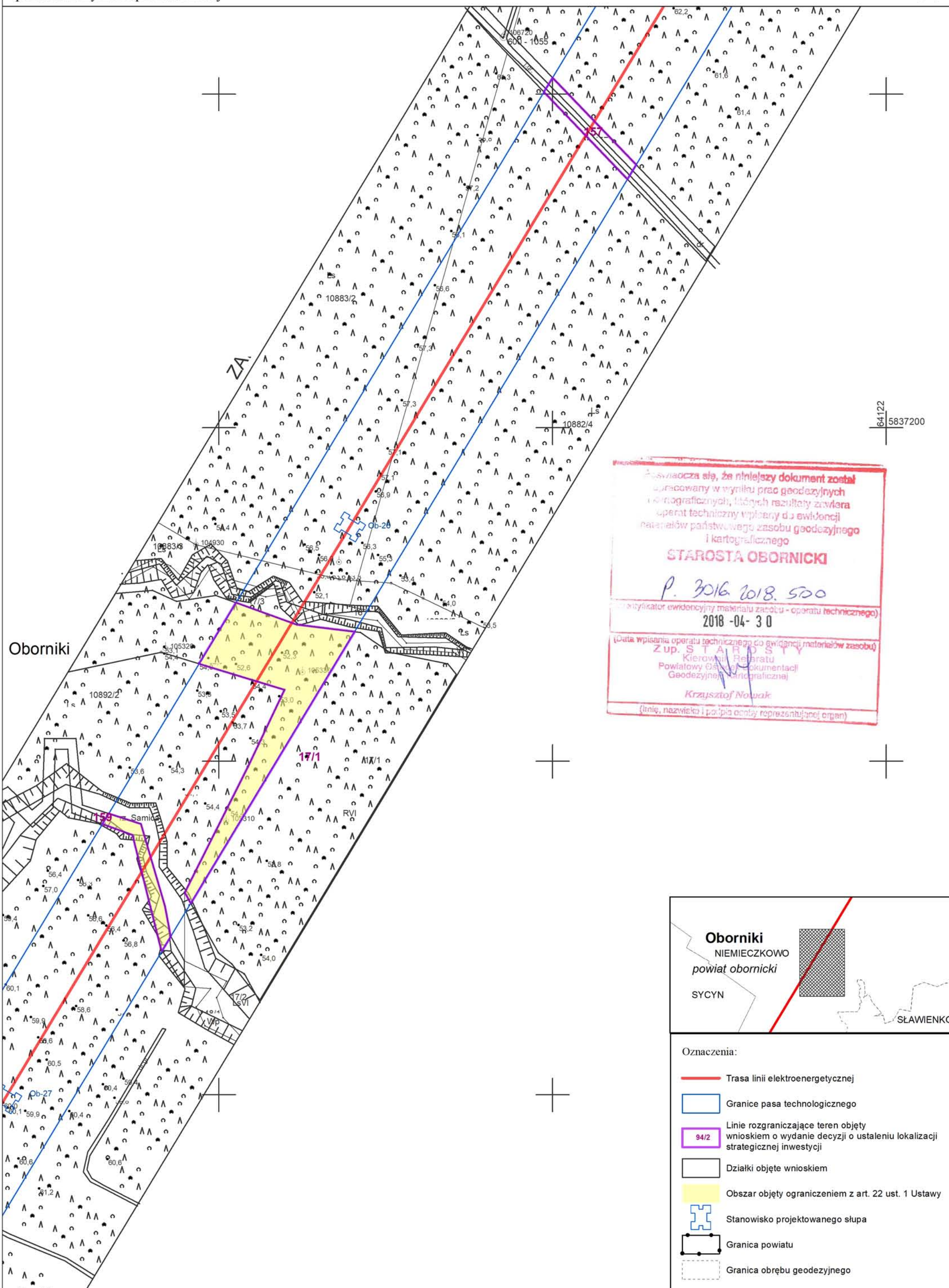
(imie, nazwisko i podpis osoby reprezentującej organ)

Obszar objęty wnioskiem o decyzję o ustaleniu lokalizacji strategicznej inwestycji w zakresie sieci przesyłowej:

Budowa linii 400 kV Pila Krzewina-Plewiska
przedstawiony na mapie zasadniczej

Sekcja: 6 z 11

0 10 20 40 60 80 100 m
SKALA 1:2 000



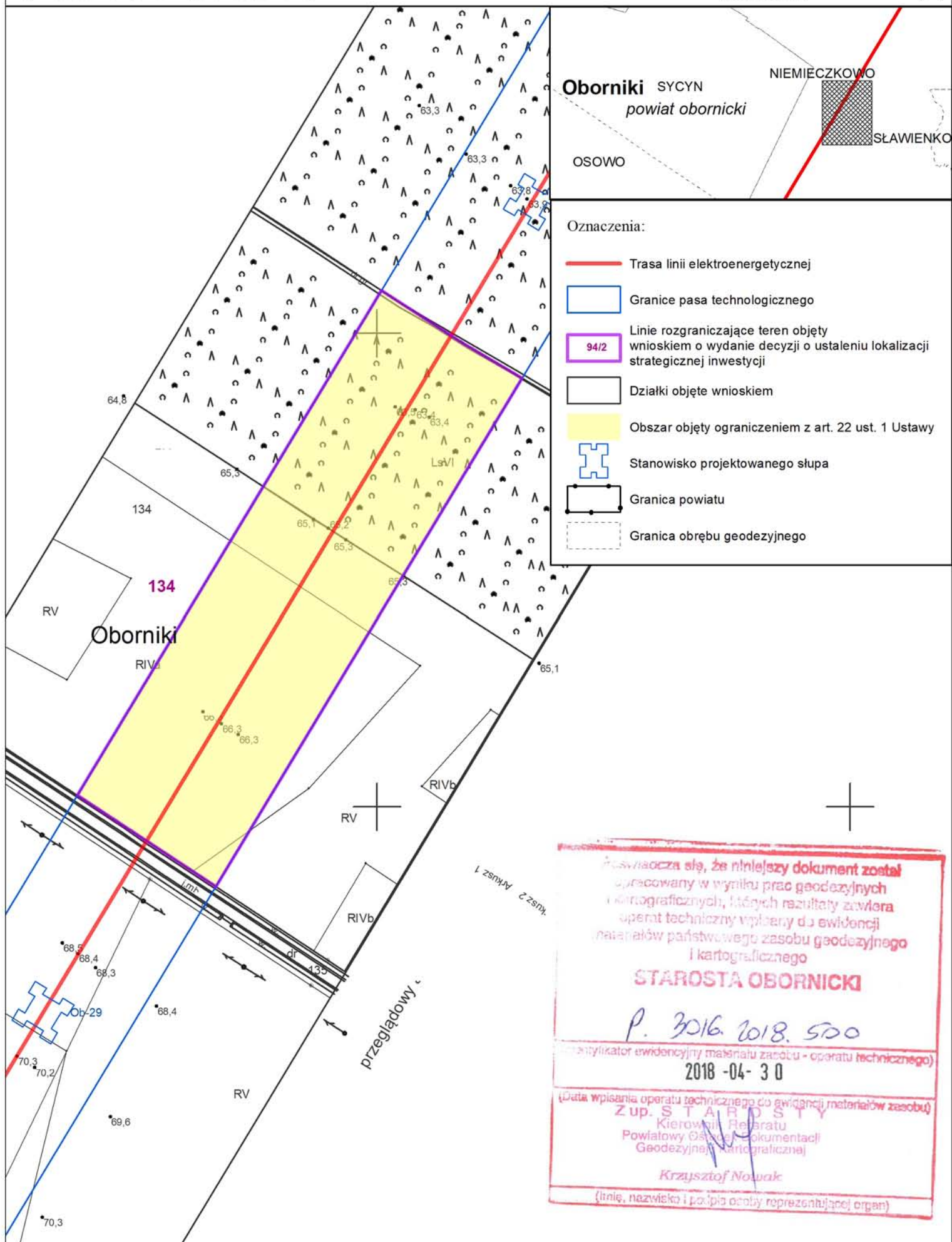
Oznaczenia:

- Trasa linii elektroenergetycznej
- Granice pasa technologicznego
- Linie rozgraniczające teren objęty wnioskiem o wydanie decyzji o ustaleniu lokalizacji strategicznej inwestycji
- Działki objęte wnioskiem
- Obszar objęty ograniczeniem z art. 22 ust. 1 Ustawy
- Stanowisko projektowanego słupa
- Granica powiatu
- Granica obrębu geodezyjnego

Obszar objęty wnioskiem o decyzję o ustaleniu lokalizacji strategicznej inwestycji w zakresie sieci przesyłowej:
Budowa linii 400 kV Piła Krzewina-Plewiska
 przedstawiony na mapie zasadniczej

Sekcja: 7 z 11

0 10 20 40 60 80 100 m
 SKALA 1:2 000



Świadczy się, że niniejszy dokument został opracowany w wyniku prac geodezyjnych i kartograficznych, których rezultaty zawiera operat techniczny wpisany do ewidencji materiałów państwowego zasobu geodezyjnego i kartograficznego

STAROSTA OBORNICKI

P. 3016. 2018. 5200

2018-04-30

(Data wpisania operatu technicznego do ewidencji materiałów zasobu)

Zup. STAROSTY
 Kierownik Rejonu
 Powiatowy Ośrodek Dokumentacji
 Geodezyjnej i Kartograficznej

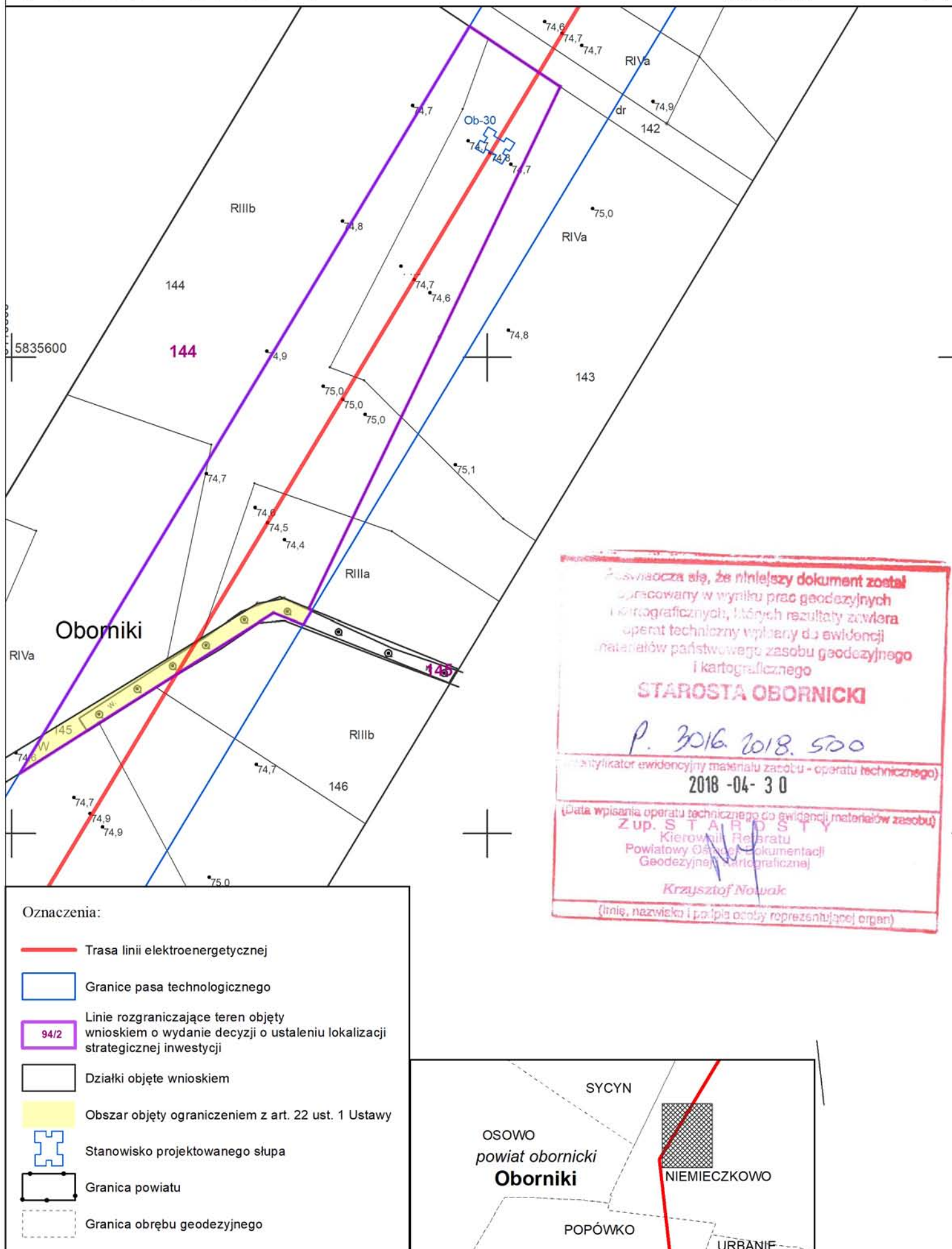
Krzysztof Nowak

(linię, nazwisko i podpis osoby reprezentującej organ)

Obszar objęty wnioskiem o decyzję o ustaleniu lokalizacji strategicznej inwestycji w zakresie sieci przesyłowej:
Budowa linii 400 kV Piła Krzewina-Plewiska
 przedstawiony na mapie zasadniczej

Sekcja: 8 z 11

0 10 20 40 60 80 100 m
 SKALA 1:2 000



Świadczy się, że niniejszy dokument został opracowany w wyniku prac geodezyjnych i kartograficznych, których rezultaty zawiera operat techniczny wpisany do ewidencji materiałów państwowego zasobu geodezyjnego i kartograficznego

STAROSTA OBORNICKI

P. 3016. 2018. 500

(Data wpisanie operatu technicznego do ewidencji materiałów zasobu)

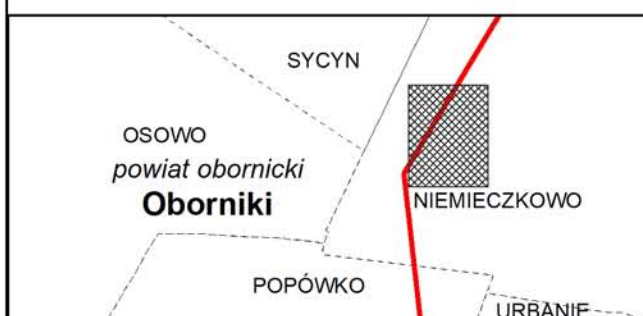
Zup. STAROSTY
 Kierownik Biura
 Powiatowy Ośrodek Dokumentacji
 Geodezyjnej i Kartograficznej

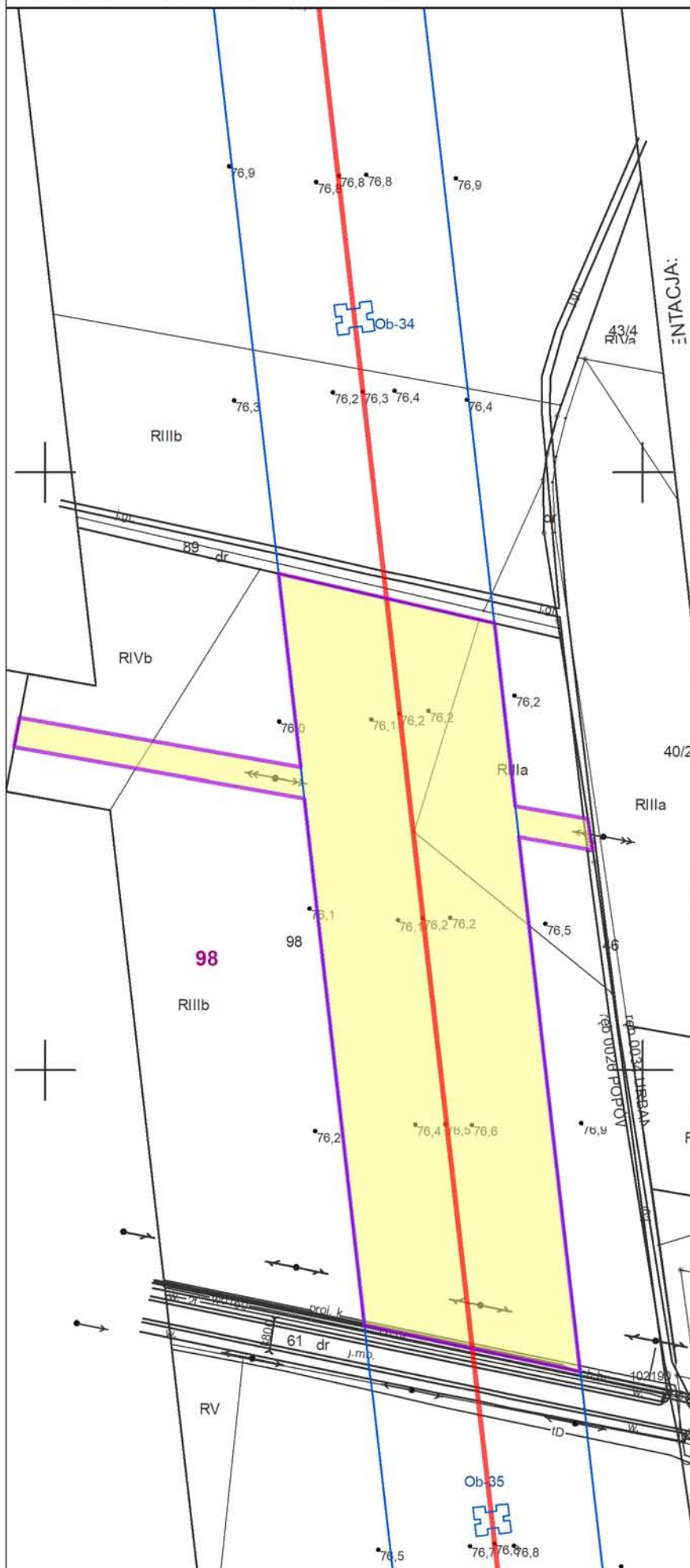
Krzysztof Nowak

(linię, nazwisko i podpis osoby reprezentującej organ)

Oznaczenia:

- Trasa linii elektroenergetycznej
- Granice pasa technologicznego
- 94/2 Linie rozgraniczające teren objęty wnioskiem o wydanie decyzji o ustaleniu lokalizacji strategicznej inwestycji
- Działki objęte wnioskiem
- Obszar objęty ograniczeniem z art. 22 ust. 1 Ustawy
- + Stanowisko projektowanego słupa
- Granica powiatu
- Granica obrębu geodezyjnego





Świadcza się, że niniejszy dokument został opracowany w wyniku prac geodezyjnych i kartograficznych, których rezultaty zawiera operat techniczny wpisany do ewidencji materiałów państwowego zasobu geodezyjnego i kartograficznego

STAROSTA OBORNICKI

P. 3016.2018.500

Antyforkator ewidencyjny materiału zasobu - operatu technicznego)

2018 -04- 3 0

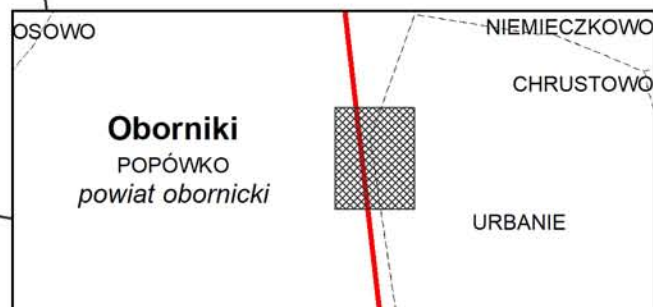
(Data wpisania operatu technicznego do ewidencji materiałów zasobu)

Zup. STAROSTY
 Kierownik Rejestru
 Powiatowy Ośrodek Dokumentacji
 Geodezyjnej i Kartograficznej

Krzysztof Nowak

(linię, nazwisko i po imię osoby reprezentującej organ)

Oborniki



Oznaczenia:

- Trasa linii elektroenergetycznej
- Granice pasa technologicznego
- Linie rozgraniczające teren objęty wnioskiem o wydanie decyzji o ustaleniu lokalizacji strategicznej inwestycji
- Działki objęte wnioskiem
- Obszar objęty ograniczeniem z art. 22 ust. 1 Ustawy
- + Stanowisko projektowanego słupa
- Granica powiatu
- Granica obrębu geodezyjnego