Załącznik nr 1
do decyzji
Wojewody Wielkopolskiego
Nr 3/2020 z dnia 30 października 2020 r.

z up. Wojewody Wielkopolskiego
Tomasz Małyszka
Dyrektor
Wydziału Infrastruktury i Rolnictwa

Dokument podpisany kwalifikowanym podpisem elektronicznym.

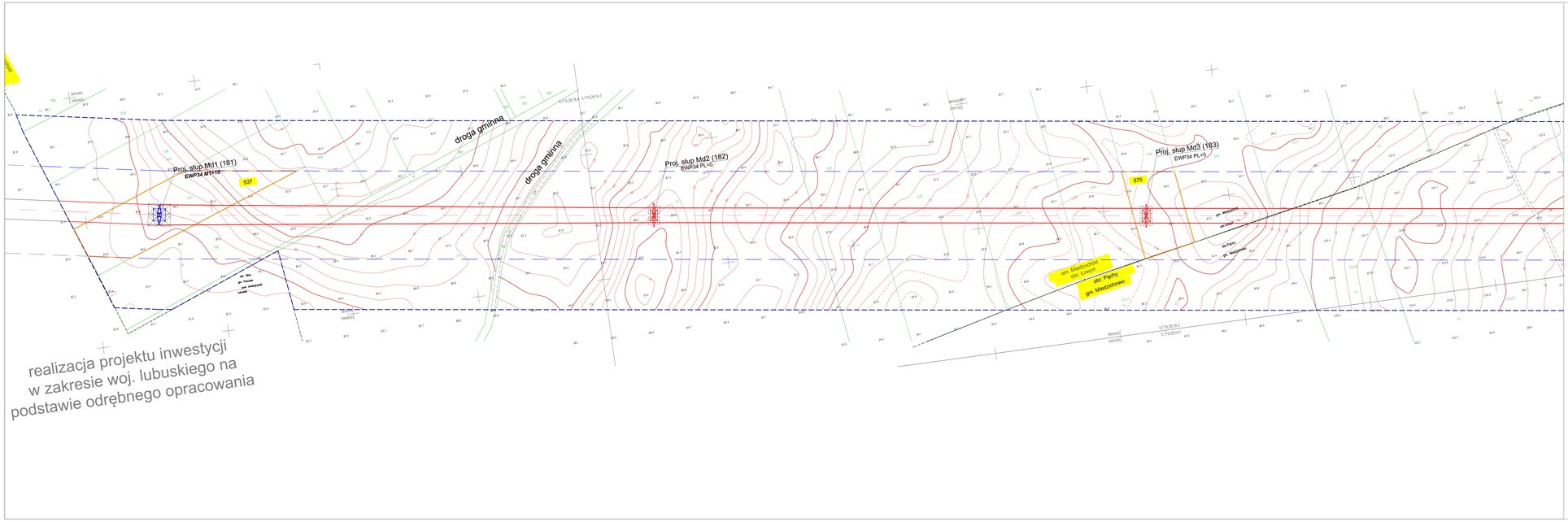
Proj. słup Md1 (181)
EWP34 M1+10
537
droga gminna
droga gminna
Proj. słup Md2 (182)
EWP34 PL+0
575
Proj. słup Md3 (183)
EWP34 PL+5
gm. Międzychód
obr. Lubrzyca
dz. Piątny
gm. Międzychód
gm. Międzychód
obr. Międzychód
obr. Międzychód
obr

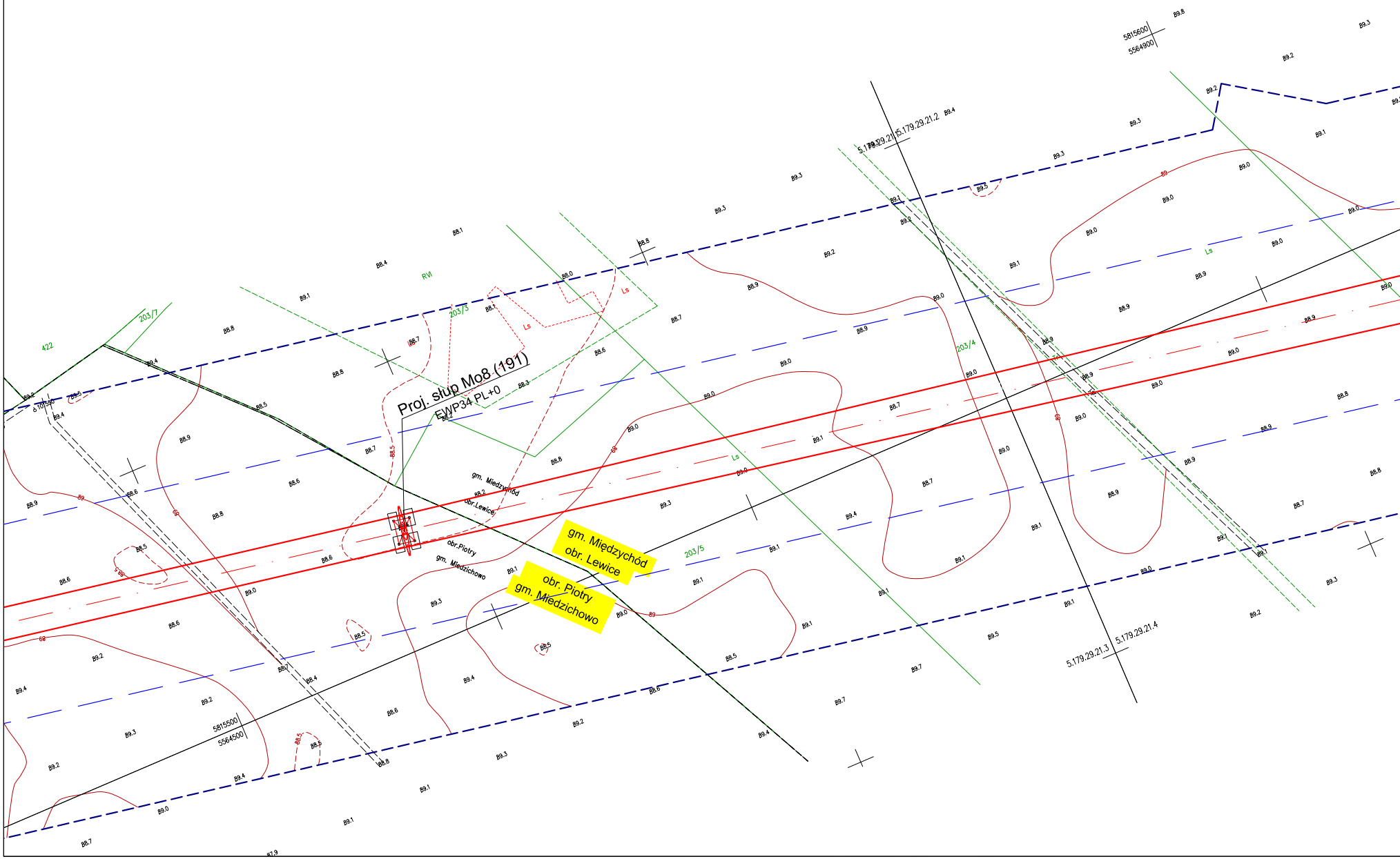
Proj. słup Mo8 (191)
EWP34 PL+0
gm. Międzychód
obr. Lewice
obr. Piotry
gm. Międzichowo
gm. Międzychód
obr.Lewice
obr.Piotry
gm. Międzichowo
422
203/7
203/3
203/4
203/5
RVI
Ls
5.179.29.21.2
5.179.29.21.3
5.179.29.21.4
5815600
5564900
5815500
5564500

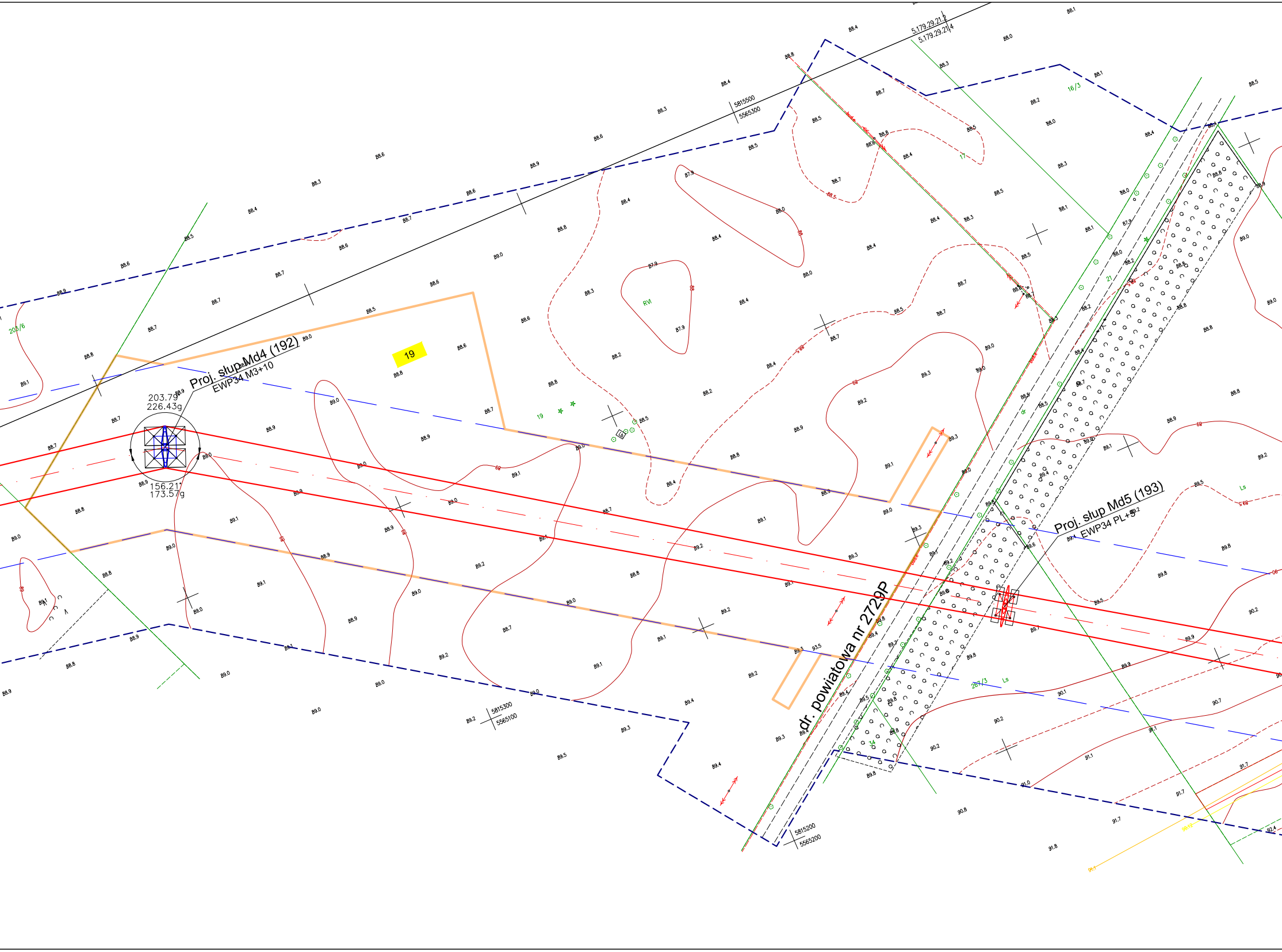
Proj. słup Md4 (192)
EWP34 M3+10
203.79°
226.43g
156.21°
173.57g
Proj. słup Md5 (193)
EWP34 PL+5
dr. powiatowa nr 2729P
19
205/6
16/3
17
21
267/3
RVI
Ls
dr
5.179.29.21.2
5.179.29.21.4
5815500
5565300
5815300
5565100
5815200
5565200

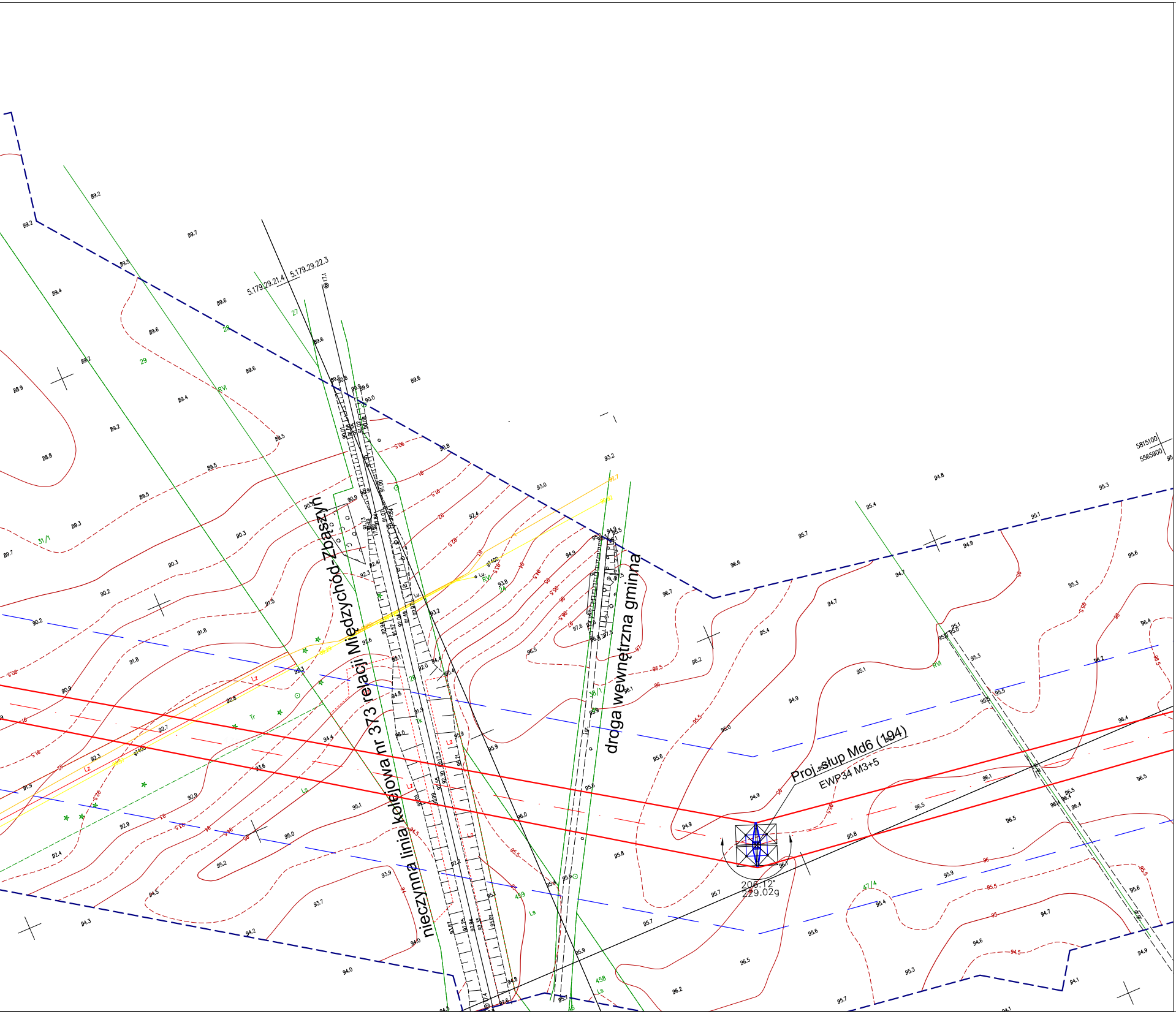
nieczynna linia kolejowa nr 373 relacji Międzychód-Zbąszyn
droga wewnętrzna gminna
Proj. słup Md6 (194)
EWP34 M3+5
206.12°
229.02g
5.179.29.21.4
5.179.29.22.3
5815100
5565900
27
28
29
31/1
24
36/1
47/4
458
RVI
Ls
Lz
Tr

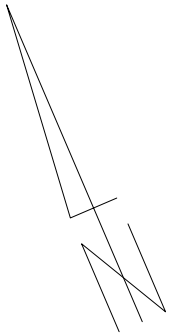

Szkic przeglądowy arkuszy

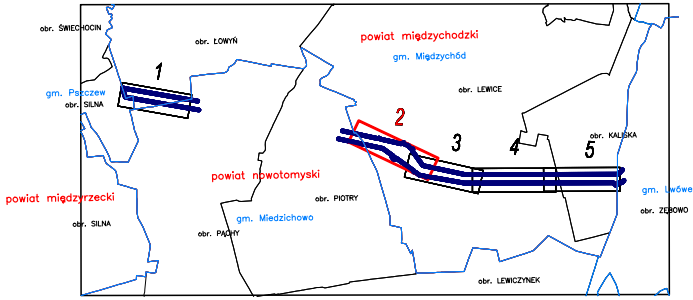
obr. ŚWIECHOCIN
obr. ŁOWYŃ
powiat międzychodzki
gm. Międzychód
1
gm. Pszczew
obr. SILNA
obr. LEWICE
2
3
4
5
obr. KALISKA
powiat nowotomyski
powiat międzyrzecki
obr. PIOTRY
gm. Lwówek
obr. ZEBOWO
gm. Miedzichowo
obr. SILNA
obr. PACHY
obr. LEWICZYNEK

ZAKRES OPRACOWANIA

- *Nie ustalono służebności gruntowych z uwagi na charakter inwestycji.*
- *Kontur użytku gruntowego, koloru czerwonego, opisany (Ls, Lz itp.) nie jest ujawniony w bazie danych ewidencji gruntów i budynków.*
- *Obiekty oznaczone symbolem [Q] stanowią krzew.*
- *Redakcja znaków zgodna z rozporządzeniem MAiC z dnia 2 listopada 2015 r. w sprawie bazy danych obiektów topograficznych oraz mapy zasadniczej.*
- *Nie wyklucza się istnienia w terenie sieci uzbrojenia podziemnego, nie zgłoszonych do inwentaryzacji lub o których brak jest informacji w treści materiałów z ODGiK.*

LEGENDA:

🟥	Oś i skrajne przewody projektowanej linii napowietrznej 400 kV Baczyna - Plewiska
🟦	Granice pasa technologicznego projektowanej linii 400 kV (2 x 35 m)
🟧	Linia rozgraniczająca teren inwestycji objęty wnioskiem
🟩	Granice działek ewidencyjnych
310/9	Numery działek ewidencyjnych objętych wnioskiem
⊠	Projektowany słup przelotowy linii napowietrznej 400 kV
⊠	Projektowany słup mocny linii napowietrznej 400 kV

Nr ark. mapy
2(5)

Poziom odn. Kronsztadt 86
Układ współrzędnych 2000
Strefa 5

MAPA DO CELÓW PROJEKTOWYCH
Skala 1:1000

-

ID ZGŁOSZENIA PRACY: 6640.1247.2019

Sekcje: 5.179.29.21.2 5.179.29.21.1
5.179.29.21.4 5.179.29.22.3

Woj. wielkopolskie
Pow. międzychodzki
Gmina: Międzychód 301403_5
Obręb:Lewice 301403_5.0029

Miejscowość: Lewice

Powstała na podstawie:
1. *Cyfrowej i rastrowej mapy zasadniczej pozyskanej z PODGiK*
2. *Pomiaru uzupełniającego wykonanego metodą fotogrametryczną, skaningu laserowego i bezpośrednią*
3. *Danych z ewidencji gruntów i budynków*
4. *Projektowanych sieci uzbrojenia terenu.*

Wykonawca: MGGP Aero Sp. z o.o.
33-100 Tarnów, ul. Kaczkowskiego 6
tel/fax /014/ 631 80 00, 631 80 08
e-mail:contakt@mggpaero.com
Kierownik prac: Grzegorz Nowak upraw. zaw. 19943
Opracował:
Tarnów dn.
2020-09-23

ENERGOPROJEKT®
POZNAŃ S.A.

Rysunek:
Projekt zagospodarowania terenu
pow. międzychodzki ark. 2

Projekt	Linia napowietrzna 400 kV Baczyna - Plewiska		
E785			
Tom Zmiana -			
	Data	Imię i nazwisko	Podpis
Opracowała	09.2020	inż. Joanna Krysman	Krysman
Projektował	09.2020	mgr inż. Kamil Brodziński upr.bud. WKP/0437/POOE/18	
Sprawdził	09.2020	mgr inż. Krzysztof Wojcieszak upr.bud. 533/PW/94	

Skala	*Nr rysunku*	*Zmiana*	*Ark./Str.*
1:1000	**785-PB-05**	-	-

województwo wie
powiat pozna
gmina Buk

pow. szamotulski
gm. Duszniki
obr. Borowa

obr. Nieprzeszewo
gm. Buk
pow. poznański

obr. Nieprzeszewo
obr. Otusz

droga wojewódzka nr 307

Proj. słup Bu11 (303)
Evipole M1+10

Proj. słup Bu12 (304)
Evipole M6+10

320,0

298,4

129,0

152/2

6,177,08.19.4
6,177,08.24.2

6,177,08.3

Szkic orientacyjny
Skala 1:50 000

ZAKRES OPRACOWANIA

- Nie ustalono służebności gruntowych z uwagi na charakter inwestycji.
- Kontur użytku gruntowego, koloru czerwonego, opisany **(Ł.z.Ep.)** nie jest ujawniony w bazie danych ewidencji gruntów i budynków.
- Obiekty oznaczone symbolem stanowią krzew.
- Redakcja znaków zgodna z rozporządzeniem MAiC z dnia 2 listopada 2015 r. w sprawie bazy danych obiektów topograficznych oraz mapy zasadniczej
- Nie wyklucza się istnienia w terenie sieci uzbrojenia podziemnego, nie zgłoszonych do inwentaryzacji lub o których brak jest informacji w treści materiałów z ODGiK.

Nr ark. mapy 4(19)	Poziom odn. Kronstadt 86 Układ współrzędnych 2000 Strefa 6	MAPA DO CELÓW PROJEKTOWYCH Skala 1:1000	ID ZGŁOSZENIA PRACY: GKG.GZ.4071.10593.2019
Sekcja: 6.177,08.19.4 6.177,08.24.2 6.177,08.24.4		Powstała na podstawie: 1. Cyfrowej mapy zasadniczej pozyskanej z PODGiK 2. Pomiaru uzupełniającego wykonanego metodą fotogrametryczną. Osnowa sieciowego z bezpośrednio	Wykonawca: MGGP Aero Sp. z o.o. 33-100 Tarnów, ul. Kopciuszkowej 6 tel/fax: 014/ 631 80 00, 631 80 08 e-mail:contact@mggpaero.com
Woj. wielkopolskie Pow. poznański Gmina Buk - Obszar Wiejski: 302103_5 Obręb: Nieprzeszewo: 302103_5.0006 Obręb: Otusz: 302103_5.0007		3. Danych z ewidencji gruntów i budynków 4. Projektowanych sieci uzbrojenia terenu.	Kierownik prac: Grzegorz Nowak uprawn. zaw. 19943 Opracował: Tarnów dn. 2020-09-23
Miejscowość: Nieprzeszewo, Otusz			

LEGENDA:

- Oś i skrajne przewody projektowanej linii napowietrznej 400 kV Baczyna - Plewiska
- Granice pasa technologicznego projektowanej linii 400 kV (2 x 35 m)
- Linia rozgraniczająca teren inwestycji objęty wnioskiem
- Granice działek ewidencyjnych
- 310/9 — Numery działek ewidencyjnych objętych wnioskiem
- Projektowany słup przelotowy linii napowietrznej 400 kV
- Projektowany słup mocny linii napowietrznej 400 kV

ELBUD PROJEKT Sp. z o.o.
ENERGOPROJEKT® POZNAŃ S.A.

Rysunek:
Projekt zagospodarowania terenu
pow. poznański ark. 4

Projekt: E785	Linia napowietrzna 400 kV Baczyna - Plewiska		
Tom - / Zmiana -			
	Data	Imię i nazwisko	Podpis
Opracowała	09.2020	inż. Joanna Krysman	
Projektował	09.2020	mgr inż. Karol Brodziński	
Sprawdził	09.2020	mgr inż. Krzysztof Wojciesiak nr upr. budowlanych	
Skala 1:1000	Nr rysunku 785-PB-43	Zmiana -	Arkusz -

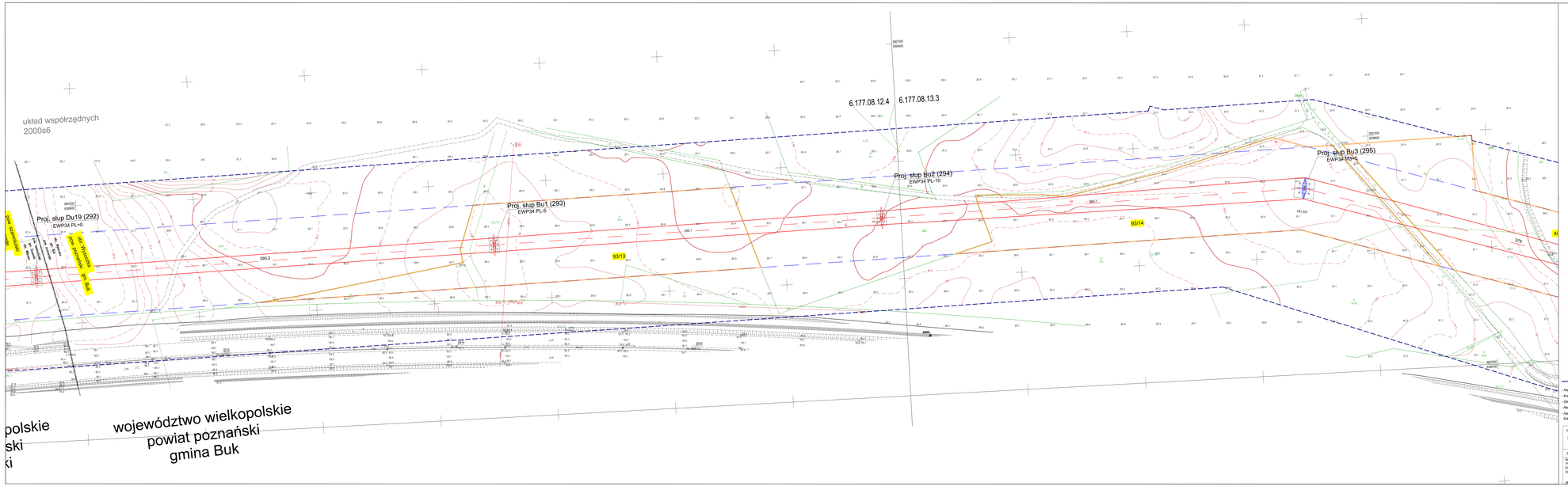

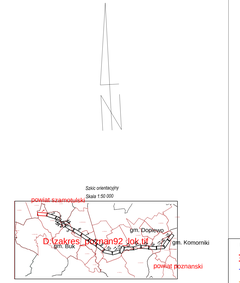

ZAKRES OPRACOWANIA

- Nie ustalano skutecznosci gruntowych z uwagi na charakter inwestycji.
*- Kontur użytku gruntowego, koloru czerwonego, oznaczony **D.Ug, U.Ug** i **Ug** nie jest uzewnętrzniony w bazie danych ewidencji gruntów i budynków.*
- Obiekty oznaczone symbolem: Ug - oberwisna kraśna
- Rzeczywiste znaki/ne zgodne z rozporządzeniem MAiC z dnia 2 listopada 2015 r. w sprawie bazy danych obiektów topograficznych oraz mapy zasadniczej.
- Nie wyłuszcza się istnienia w terenie sieci uzbrojenia podziemnego, nie zgłoszonych do inwentaryzacji lub o błędnych
brak jest informacji w treści materiałów z ODGiK.

Nr art. mapy: 1(15)	Poziom odn. Kronstadt 86 Układ współrzędnych 2000 Strefa 6	*MAPA DO CELÓW PROJEKTOWYCH* *Skala 1:1000*	D.ZIG.OSZENIA PRACY: GKG.DZ.4071.1/2022.2079
Sekcja: X 177.08.12.3 Y 6.177.08.10.7		*Przedstawia co podstawa:* 1. Cyfrową mapę zasadniczą pozyskaną z PODGiK 2. Pomiary uzupełniające wykonanej metodą fotogrametryczną, dyskusją terenowego i Tachymetrii 3. Danych z ewidencji gruntów i budynków 4. Projektowanych sieci uzbrojenia terenu.	Wykonawca: MGGP Aero Sp. z o.o. Siedziba: ul. Kopalnia 2, 41-902 Bytom Biuro: ul. Ks. Piotra Skargi 25, 87-100 Toruń e-mail:contact@mggpaero.com
Wg. wytycznych:			Kierownik prac: Grzegorz Nowak uprawn. zawo. 19943
Plik: poznan92_pok.18 Data: Wykonano: 30.01.2022 Obręb: Wysoczka: 30.01.2022 Sekcja:			Opracował:
Mapowanie: Wysoczka			Termin do: 2025-09-23

Projekt:	E785	Linia napowietrzna 400 kV Baczyna - Plewiska		
Tom: - Zmiana: -				
	Data	Imię i nazwisko		Podpis
Opracowanie	09.2020	Inż. Joanna Krzyżman		
Projektowanie	09.2020	Inż. Karol Brodziński		
Sprawdził	09.2020	Mgr inż. Krzysztof Hrapkowicz Mgr inż. Ryszard Pilarczyk		
Skala	1:1000	Nr rysunku	785-PB-40	Zmiana - / -

Rysunek: Projekt zagospodarowania terenu pow. poznański ark. 1

LEGENDA:

- Osi i skrajne przewody projektowanej linii napowietrznej 400 kV Baczyna - Plewiska
- Granice pasa technologicznego projektowanej linii 400 kV (2 x 35 m)
- Linia rozgraniczająca teren inwestycji objęty wnioskiem
- Granice działek ewidencyjnych
- 310/9 — Numery działek ewidencyjnych objętych wnioskiem
- Projektowany słup przelotowy linii napowietrznej 400 kV
- Projektowany słup mocny linii napowietrznej 400 kV

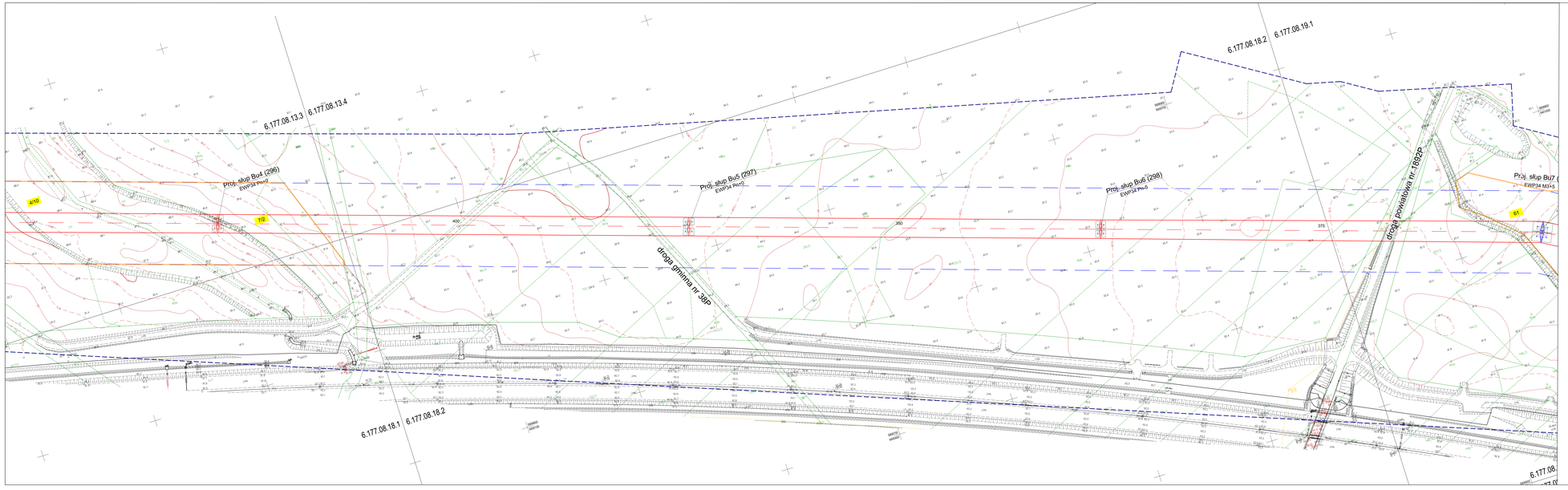

Szkic orientacyjny
Skala 1:50 000

ZAKRES OPRACOWANIA

- Nie ustalono skuteczności gruntowych z uwagi na charakter inwestycji.
- Kontur użytku gruntowego, koloru czerwonego, oznaczony ZL Lz dla i nie jest uzyskiwany w bazie danych ewidencji gruntów i budynków.
- Obiekty oznaczone symbolem (D) stanowią krzywe.
- Rzędowa znaków opisna z rozpoczęciowem MAC z dnia 2 listopada 2015 r. w sprawie bazy danych obiektów topograficznych oraz mapy zasadniczej.
- Nie wyklucza się istnienia w terenie sieci uzbrojenia podziemnego, nie zgłoszonych do inwentaryzacji lub o których brak jest informacji w treści materiałów z CODGiK.

Nr ark. mapy: 2(19)	Płaszczyzna odn. Kronsztadt 86 Układ współrzędnych 2000 Strefa 6	MAPA DO CELÓW PROJEKTOWYCH Skala 1:1000	ID ZGIK-DEZ/RMA PRACY: GKG-DZ.4071.10/82.2019
Sekcja: X:177.08.13.3 ; X:177.08.18.4 ; Y:177.08.18.1 ; Y:177.08.19.2		Powstała na podstawie: 1. Cyfrowej mapy zasadniczej pozyskanej z PODGiK 2. Pomiaru uzupełniającego wykonanego metodą fotogrametryczną. 3. Danych z ewidencji gruntów i budynków 4. Projektowanych sieci uzbrojenia terenu.	Wykonawca: MGSP Aero Sp. z o.o. Zb.Hill Tarnów ul. Krzyżowskiego 8 33-100 Tarnów, tel. 14 627 82 00 e-mail: tarnow@mgspaero.com
Obręb: Kiszkowo Gmina Buk - Obszar Wiejski 302105_5 Gmina Komorniki 302102_5 0201 Obszar Miejski/Wiejski: Wiejski			Kierownik prac: Grzegorz Nowak uprawn. zawo. 15943
Miejscowość: Wysoczka			Opracował: Termin do: 2020-09-23

ELBUD PROJEKT	Projekt: E785	Linia napowietrzna 400 kV Baczyna - Plewiska	
ENERGOPROJEKT POZNAŃ S.A.	Typ: -		
Rysunek:	Dnia: -	Data	Imię i nazwisko	Podpis
Projekt: zagospodarowania terenu pow. poznański ark. 2	Opracowała	09.2020	inż. Joanna Krzyżosiak	
	Projektował	09.2020	mgr inż. Kamil Brzyżalski	
	Sprawdził	09.2020	mgr inż. Krzysztof Wojciechowski	
	Skala: 1:1000	Nr rysunku: 785-PB-41	Zmiana: -	Arkusz: -

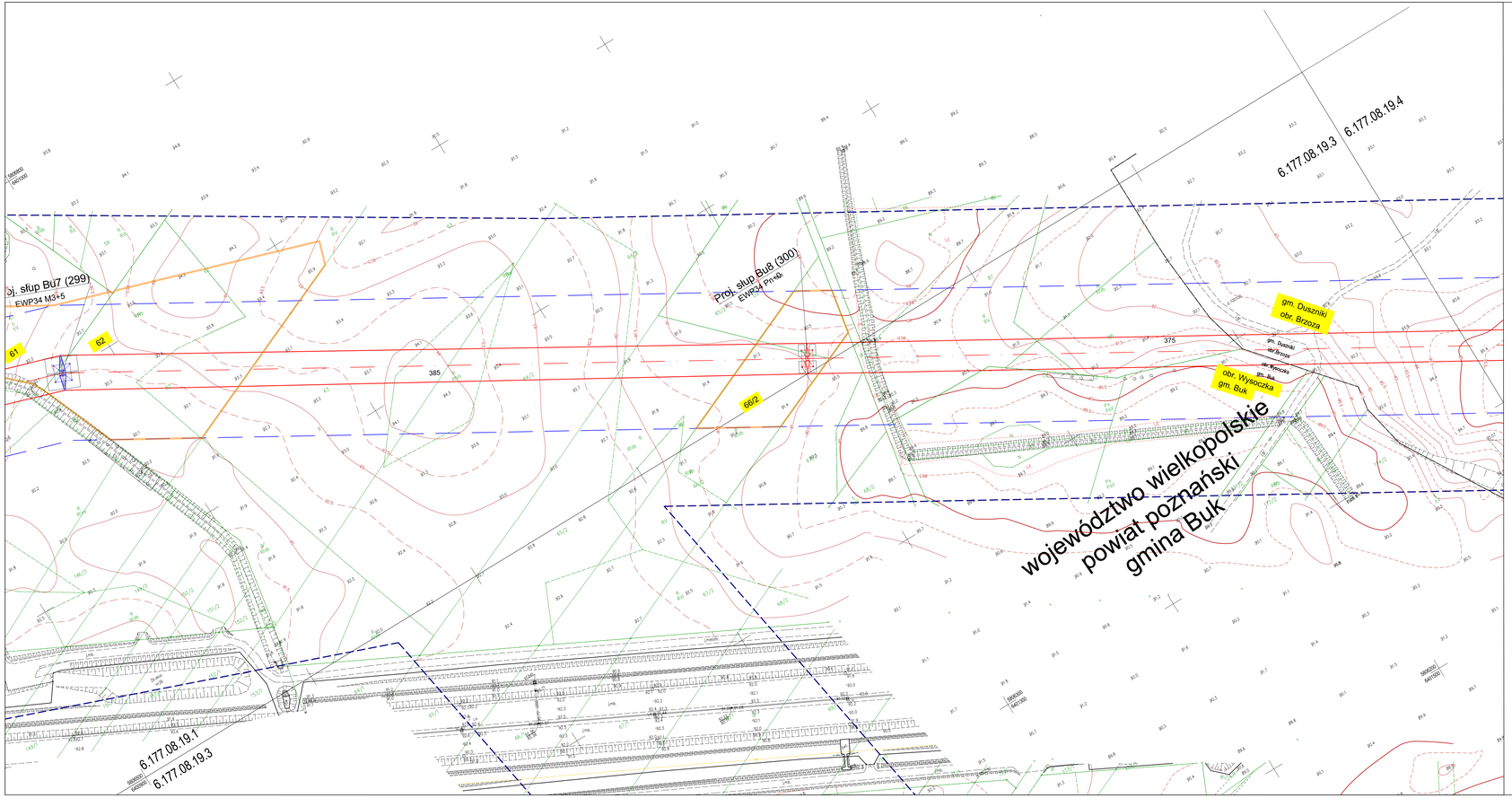



Szkic orientacyjny
Skala 1:50.000

ZAKRES OPRACOWANIA

- *Nie ustalono służebności gruntowych z uwagi na charakter inwestycji.*
- *Kontur użytku gruntowego, koloru czerwonego, opisany **(Ł.s. Ł.z Ep.)** nie jest ujawniony w bazie danych ewidencji gruntów i budynków.*
- *Obiekty oznaczone symbolem stanowią krzew.*
- *Redakcja znaków zgodna z rozporządzeniem MAiC z dnia 2 listopada 2015 r. w sprawie bazy danych obiektów topograficznych oraz mapy zasadniczej.*
- *Nie wyklucza się istnienia w terenie sieci uzbrojenia podziemnego, nie zgłoszonych do inwentaryzacji lub o których brak jest informacji w treści materiałów z ODGiK.*

Nr ark. mapy *3(19)*	*Poziom odn. Kronsztadt 86* *Układ współrzędnych 2000* *Strefa 6*	*MAPA DO CELÓW PROJEKTOWYCH* *Skala 1:1000*
Sekcje: 6.177.08.19.1 6.177.08.19.3	*Powstała na podstawie:*	
Woj. wielkopolskie *Pow. poznański* *Gmina Buk - Obszar Wiejski 302103_5* *Obręb: Wysoczka 302103_5.0011*	*1. Cyfrowej mapy zasadniczej pozyskanej z PODGiK* *2. Pomiaru uzupełniającego wykonanego metodą fotogrametryczną, skaningu lasermowego i bezpośredniej* *3. Danych z ewidencji gruntów i budynków* *4. Projektowanych sieci uzbrojenia terenu.*	
Miejscowość: Wysoczka		

ID ZGŁOSZENIA PRACY: GKG.GZ.4071.10593.2019

Wykonawca: MGGP Aero Sp. z o.o.
33-100 Tarnów, ul. Kąpielowisko 5
telfax: 014/ 631 80 00, 631 80 58
e-mail:contact@mggpaero.com

Kierownik prac: Grzegorz Nowak uprawn. zew. 19943

Opracował:

Tarnów dn.
2020-09-23

ELBUD PROJEKT W A R S Z A W A

ENERGOPROJEKT® POZNAŃ S.A.

Rysunek:

Projekt zagospodarowania terenu
pow. poznański ark. 3

Projekt	**E785**	Linia napowietrzna 400 kV Baczyna - Plewiska	
Tom	-		
Zmiana	-		
	Data	*Imię i nazwisko*	*Podpis*
Opracowała	09.2020	inż. Joanna Krysman	
Projektował	09.2020	mgr inż. Kamil Brodziński	
Sprawdził	09.2020	mgr inż. Krzysztof Wojsieszak	
Skala	**1:1000**	*Nr rysunku* **785-PB-42**	*Zmiana* - *Ark/ Szt.* -

LEGENDA:

- Oś i skrajne przewody projektowanej linii napowietrznej 400 kV Baczyna - Plewiska
- Granice pasa technologicznego projektowanej linii 400 kV (2 x 35 m)
- Linia rozgraniczająca teren inwestycji objęty wnioskiem
- Granice działek ewidencyjnych
- 310/9 — Numery działek ewidencyjnych objętych wnioskiem
- Projektowany słup przelotowy linii napowietrznej 400 kV
- Projektowany słup mocny linii napowietrznej 400 kV



ZAKRES OPRACOWANIA

- *Nie ustalono słuszności gruntowych z uwagi na charakter inwestycji.*
- *Kontur użytku gruntowego, koloru czerwonego, oplamy* ***(t.ż. t.z tp.)*** *nie jest ujewniory w bazie danych ewidencji gruntów i budynków.*
- *Obiekty oznaczone symbolem* Ó *stanowią krzew.*
- *Redakcja znaków zgodna z rozporządzeniem MAC z dnia 2 listopada 2015 r. w sprawie bazy danych obiektów topograficznych oraz mapy zasadniczej.*
- *Nie wykluczа się istnienia w terenie sieci uzbrojenia podziemnego, nie zgłoszonych do inwentaryzacji lub o których brak jest informacji w treści materiałów z ODGK.*

Nr ark. mapy: **16(19)**	*Poziom odn. Kronsztadt 86* *Układ współrzędnych 2000* *Strefa 6*	*MAPA DO CELÓW PROJEKTOWYCH* *Skala 1:1000*	*ID ZGK/DSZENIA PRACY: GKG.GZ.4071.10583.2019*
Sekcja: 6.176.10.12.1 6.176.10.12.2		*Powstała na podstawie:*	*Wykonawca: MGGP Aero Sp. z o.o.* *30-100 Tarnów, ul. Kazimierzowska 6* *telfax 014 621 40 00, 621 83 23* *e-mail:biuro@mggpaero.pl*
Wg. ewidencji: *Powiat: poznański* *Gmina Dopiewo 302105_2* *Obręb: Gołuski 302105_2.0005* *Obręb: Koraszewo 302105_2.0006* *Miejscowość: Gołuski, Koraszewo*		*1. Cyfrowej mapy zasadniczej przyrośniętej z PODGiK* *2. Wyników pomiarów sytuacyjno-wysokościowych metodą fotogrametryczną i skaningu laserowego i fotogrammetrii.* *3. Danych z ewidencji gruntów i budynków* *4. Projektowanych sieci uzbrojenia terenu.*	*Kierownik prac: Grzegorz Nowak uprawn. zaw. 158/42* *Tarnów dn. 2020-09-23*

ELBUD PROJEKT ENERGETYCZNY	*Projekt:* **E785**	*Linia napowietrzna 400 kV* *Baczyna - Plewiska*		
	Tom: -			
	Zmiana: -	*Data*	*Imię i nazwisko*	*Podpis*
ENERGOPROJEKT® POZNAŃ S.A.	*Opracowało:*	09.2020	*inż. Joanna Krzyżan*	
	Projektował:	09.2020	*mgr inż. Kamil Brodziński*	
	Sprawdził:	09.2020	*mgr inż. Krzysztof Wojciechowski*	
Rysunek: Projekt zagospodarowania terenu pow. poznański ark. 16	*Skala:* **1:1000**	*Nr rysunku:* **785-PB-55**	*Zmiana:* -	*Ark/Zb:* -

LEGENDA:

- Oś i skrajne przewody projektowanej linii napowietrznej 400 kV Baczyna - Plewiska
- Granice pasa technologicznego projektowanej linii 400 kV (2 x 35 m)
- Linia rozgraniczająca teren inwestycji objęty wnioskiem
- Granice działek ewidencyjnych
- 310/9 — Numery działek ewidencyjnych objętych wnioskiem
- Projektowany słup przelotowy linii napowietrznej 400 kV
- Projektowany słup mocny linii napowietrznej 400 kV

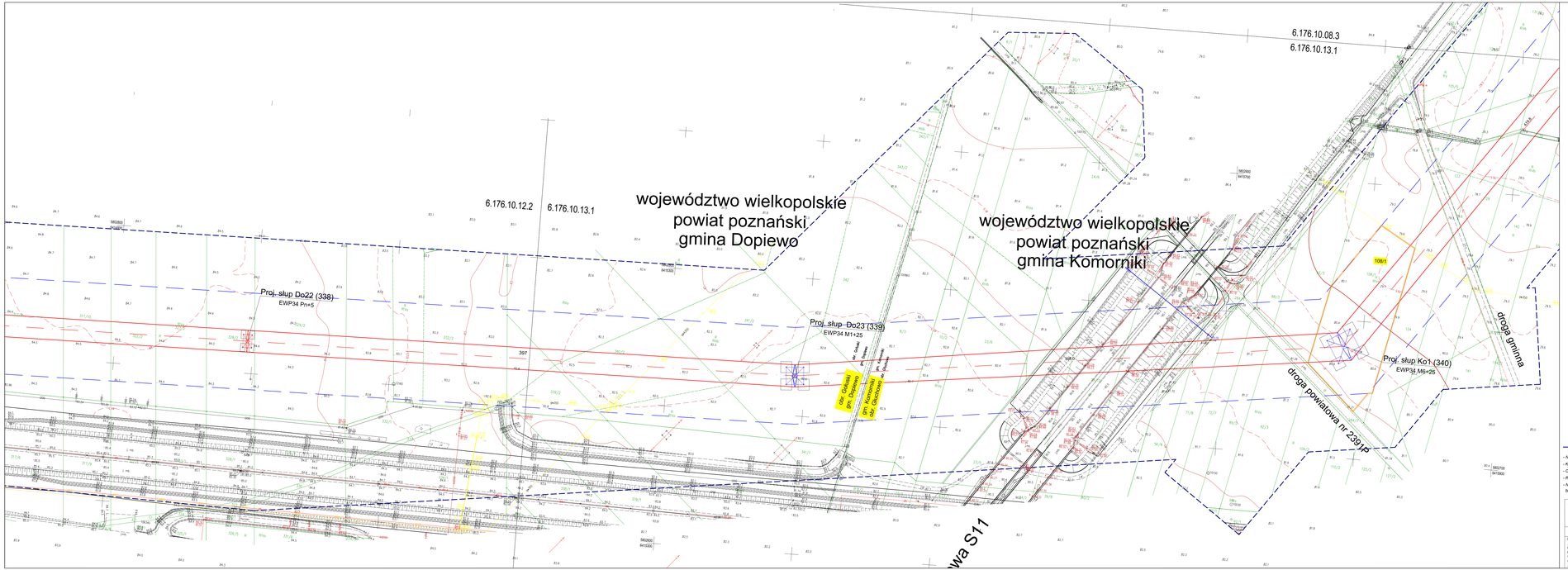

Szkic orientacyjny
Skala 1:50 000

ZAKRES OPRACOWANIA

- Nie ustalono służebności gruntowych z uwagi na charakter inwestycji.
- Kontur użytku gruntowego, koloru czerwonego, opisany ***(Ł.n. Lr-tip.)*** *nie jest ujawniony w bazie danych ewidencji gruntów i budynków.*
- Obiekty oznaczone symbolem ◯ ◯ stanowią krzew.
- Redakcja zwałów ziemnych z rozporządzeniem MAiC z dnia 2 listopada 2015 r. w sprawie bazy danych osnówkow topograficznych oraz mapy zasadniczej.
- Nie wystąpiła się siłmienia w terenie sieci uzbrojenia podziemnego. *nie zgłoszonych do inwentaryzacji lub o których brak jest informacji w treści materiałów z ODGK.*

Nr ark. mapy 17(19)	Poziom odn. Kronsztadt 86 Układ współrzędnych 2000 Strefa 6	MAPA DO CELÓW PROJEKTOWYCH Skala 1:1000	ID ZDA:OSZENIA PRACY: GKG.OZ.4071.10593.2019
Sekcja: 6.176.10.12.2 6.176.10.13.1			Wykonawca: MGGP Aero Sp. z o.o. Tel.: 61 8 175 175, 61 8 175 176 fax: 61 8 175 177, 61 8 175 178 e-mail:contact@mggpaero.com
Wsp. współczesne Pole: poznańskie Strefa Komorniki 302107_2 Obszr. Głuchowo 302107_2.0002 Obszar Gołuski 302108_0 Obszr. Gołuski 302108_0.0005 Miejscowość: Głuchowo, Gołuski	Powstała na podstawie: 1. Cyfrowej mapy zasadniczej pozyskanej z PODGiK 2. Pomiaru uzupełniającego wykonanego metodą fotogrametryczną skaningu laserowego i tacyometrii 3. Danych z ewidencji gruntów i budynków 4. Projektowanych sieci uzbrojenia terenu.	Opracował:	Kierownik prac: Grzegorz Nowak uprw. zew. 15943 Tarnów dn. 2020-09-23

ELBUD PROJEKT ENERGOPROJEKT POZNAŃ S.A.	Projekt: E765	Linia napowietrzna 400 kV Baczyna - Plewiska	
	Tom -		
	Zmiana -		
		Data	Imię i nazwisko	Podpis
	Opracowała	09.2020	inż. Joanna Krysman	
	Projektował	09.2020	mgr inż. Karol Brodziński	
	Sprawdził	09.2020	mgr inż. Krzysztof Wojciechuk	
Rysunek: Projekt zagospodarowania terenu pow. poznański ark. 17	Skala 1:1000	Nr rysunku 785-PB-56	Zmiana -	Ark/Str -

LEGENDA:

- Oś i skrajne przewody projektowanej linii napowietrznej 400 kV Baczyna - Plewiska
- Granice pasa technologicznego projektowanej linii 400 kV (2 x 35 m)
- Linia rozgraniczająca teren inwestycji objęty wnioskiem
- Granice działek ewidencyjnych
- 310/9 — Numery działek ewidencyjnych objętych wnioskiem
- Projektowany słup przelotowy linii napowietrznej 400 kV
- Projektowany słup mocny linii napowietrznej 400 kV

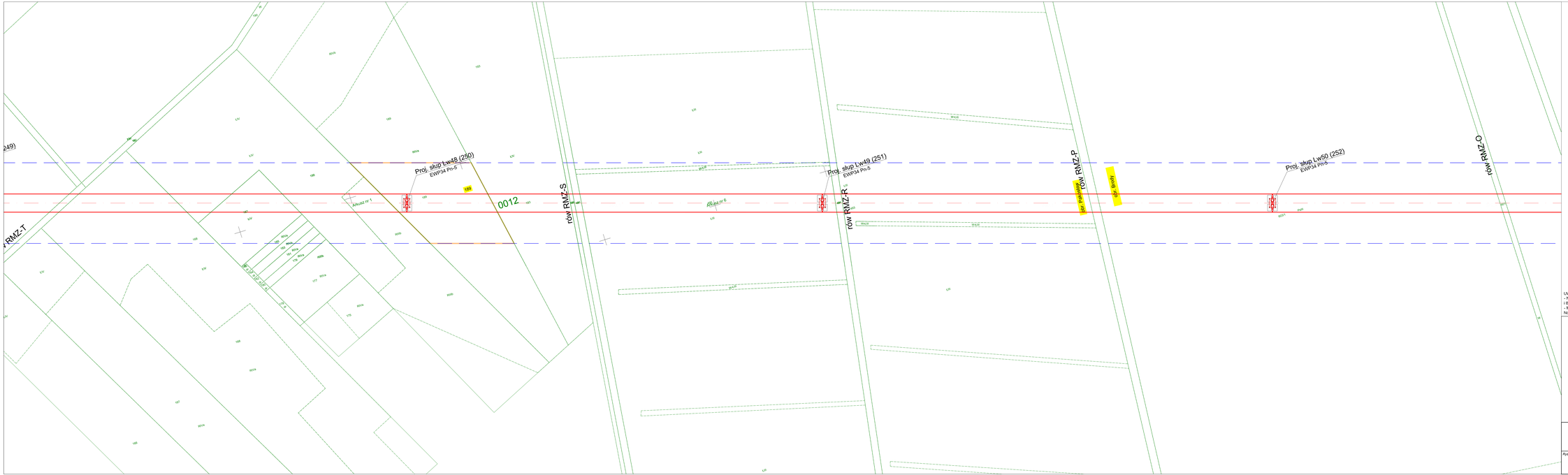

UWAGI:
- Na mapie zostały przedstawione działki w zakresie powiatu nowotomyskiego, gminy Lwówek, obrębu Pakosław i Brody.
- Mapa została przygotowana na podstawie licencji nr GK.6642.1.1966.2020_3015_CL2 wydanej przez Starostę Nowotomyskiego dla mapy zasadniczej.

LEGENDA:

- Oś i skrajne przewody projektowanej linii napowietrznej 400 kV Baczyna - Plewiska
- Granice pasa technologicznego projektowanej linii 400 kV (2 x 35 m)
- Linia rozgraniczająca teren inwestycji objęty wnioskiem
- Granice działek ewidencyjnych
- 310/9 — Numery działek ewidencyjnych objętych wnioskiem
- Projektowany słup przelotowy linii napowietrznej 400 kV
- Projektowany słup mocny linii napowietrznej 400 kV

ELBUD PROJEKT Sp. z o.o.

ENERGOPROJEKT® POZNAŃ S.A.

Rysunek:
Projekt zagospodarowania terenu
pow. nowotomyski ark. 19

Projekt	E785	Linia napowietrzna 400 kV Baczyna - Plewiska	
Typ:	-		
Zmiana:	-		
	Data	Imię i nazwisko	Podpis
Opracowała:	09.2020	inż. Joanna Kryszman	
Projektował:	09.2020	mgr inż. Karol Brzozowski	
Sprawdził:	09.2020	mgr inż. Krzysztof Wojciechowski	
Skala:	1:1000	W ciągu: 785-PB-24	Zmiana: - Ark: 19

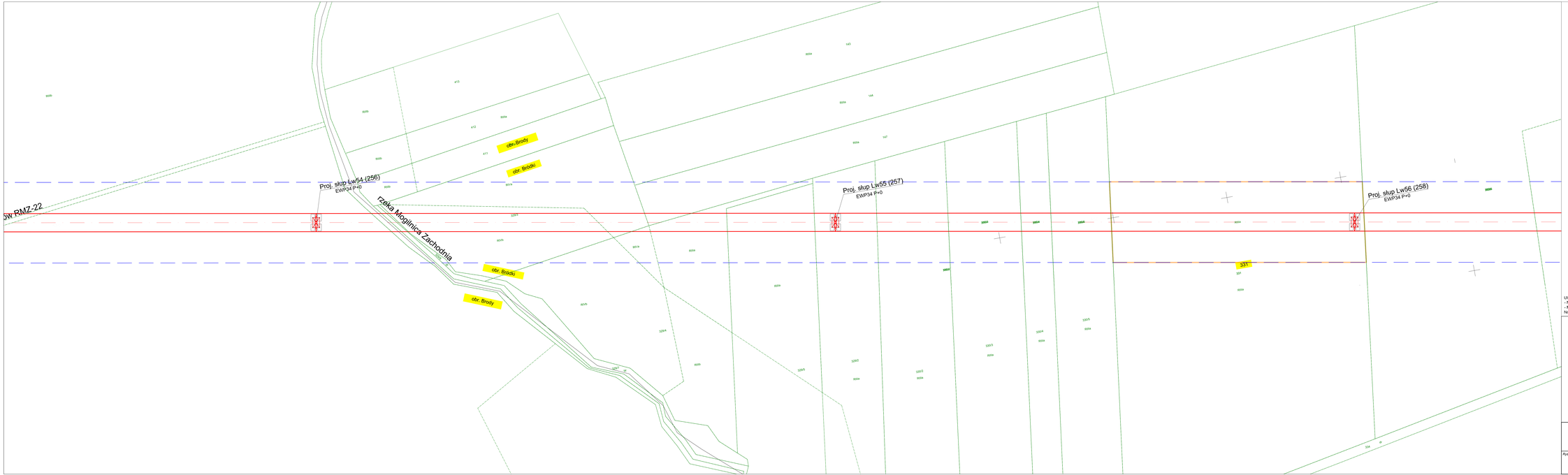

UWAGI:
- Na mapie zostały przedstawione działki w zakresie powiatu nowotomyskiego, gminy Lwówek, obrębu Brody.
- Mapa została przygotowana na podstawie licencji nr GK.6642.1.1986.2020_3015_CL2 wydanej przez Starostę Nowotomyskiego dla mapy zasadniczej.

LEGENDA:

- Oś i skrajne przewody projektowanej linii napowietrznej 400 kV Baczyna - Plewiska
- Granice pasa technologicznego projektowanej linii 400 kV (2 x 35 m)
- Linia rozgraniczająca teren inwestycji objęty wnioskiem
- Granice działek ewidencyjnych
- 310/9 — Numery działek ewidencyjnych objętych wnioskiem
- Projektowany słup przelotowy linii napowietrznej 400 kV
- Projektowany słup mocny linii napowietrznej 400 kV

ELBUD PROJEKT Sp. z o.o.

ENERGOPROJEKT® POZNAŃ S.A.

Rysunek: Projekt zagospodarowania terenu pow. nowotomyski ark. 21

Projekt	E785	Linia napowietrzna 400 kV Baczyna - Plewiska	
Typ:	-		
Zmiana:	-		
	Data	Imię i nazwisko	Podpis
Opracowała	09.2020	inż. Joanna Kryszman	
Projektował	09.2020	mgr inż. Karol Brzozowski	
Sprawdził	09.2020	mgr inż. Krzysztof Wojciechowski	
Skala	1:1000	Nr rysunku	785-PB-26
Zmiana	-	Ark/Str	-

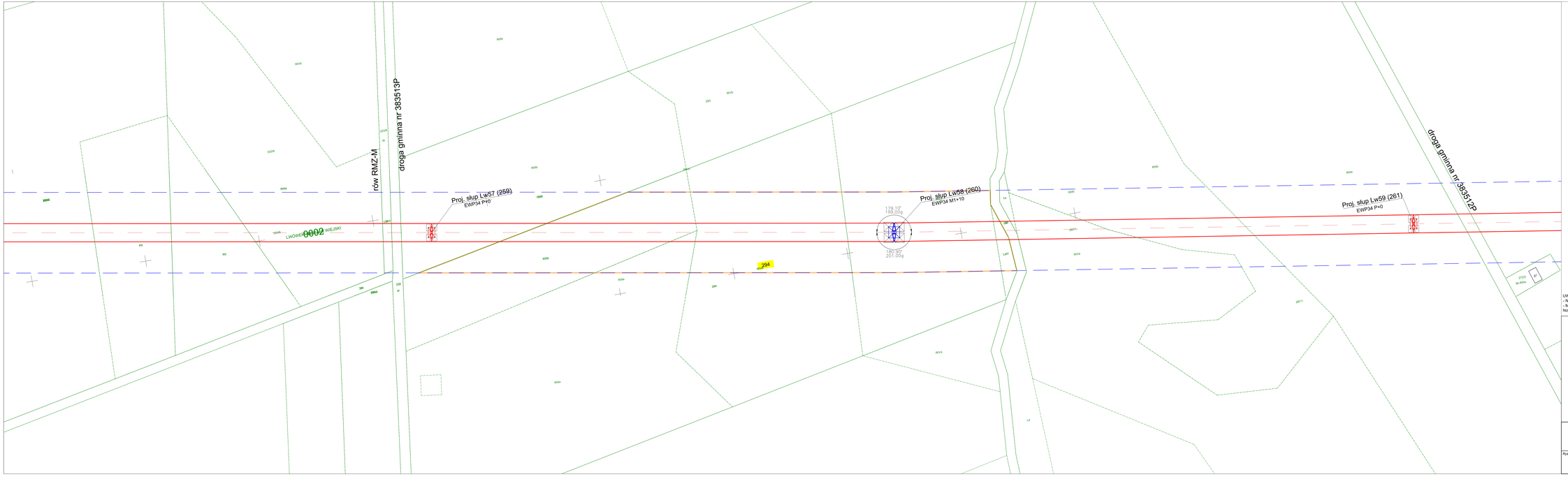

UWAGI:
- Na mapie zostały przedstawione działki w zakresie powiatu nowotomyskiego, gminy Lwówek, obrębu Brody.
- Mapa została przygotowana na podstawie licencji nr GK.6642.1.1966.2020_3015_OLZ wydanej przez Starostę Nowotomyskiego dla mapy zasadniczej.

LEGENDA:

- Oś i skrajne przewody projektowanej linii napowietrznej 400 kV Baczyna - Plewiska
- Granice pasa technologicznego projektowanej linii 400 kV (2 x 35 m)
- Linia rozgraniczająca teren inwestycji objęty wnioskiem
- Granice działek ewidencyjnych
- 310/9 — Numery działek ewidencyjnych objętych wnioskiem
- Projektowany słup przelotowy linii napowietrznej 400 kV
- Projektowany słup mocny linii napowietrznej 400 kV

ELBUD PROJEKT

ENERGOPROJEKT® POZNAŃ S.A.

Rysunek: Projekt zagospodarowania terenu pow. nowotomyski ark. 22

Projekt: E785		Linia napowietrzna 400 kV Baczyna - Plewiska	
Typ: -			
Zmiana: -			
	Data	Imię i nazwisko	Podpis
Opracowała:	09.2020	inż. Joanna Kryszman	
Projektował:	09.2020	mgr inż. Karol Brzóżdziński	
Sprawdził:	09.2020	mgr inż. Krzysztof Wojciechowski	
Skala: 1:1000		Nr rysunku: 785-PB-27	Zmiana: - / -

UWAGI:
- Na mapie zostały przedstawione działki w zakresie powiatu nowotomyskiego, gminy Kušlin, obrębu Śliwno.
- Mapa została przygotowana na podstawie licencji nr GK.6642.1.1960.2020_3015_CL2 wydanej przez Starostę Nowotomyskiego.

LEGENDA:

- Oś i skrajne przewody projektowanej linii napowietrznej 400 kV Baczyna - Plewiska
- Granice pasa technologicznego projektowanej linii 400 kV (2 x 35 m)
- Linia rozgraniczająca teren inwestycji objęty wnioskiem
- Granice działek ewidencyjnych
- 310/9 — Numery działek ewidencyjnych objętych wnioskiem
- Projektowany słup przelotowy linii napowietrznej 400 kV
- Projektowany słup mocny linii napowietrznej 400 kV

ELBUD PROJEKT Sp. z o.o.

ENERGOPROJEKT® POZNAŃ S.A.

Rysunek:
Projekt zagospodarowania terenu
pow. nowotomyski ark. 24

Projekt	E785	Linia napowietrzna 400 kV Baczyna - Plewiska	
Typ:	-		
Zmiana:	-		
	Data	Imię i nazwisko	Podpis
Opracowała	09.2020	inż. Joanna Krysman	
Projektował	09.2020	mgr inż. Karol Brzozowski	
Sprawdził	09.2020	mgr inż. Krzysztof Wojciechowski	
Skala	1:1000	Nr rysunku: 785-PB-29	Zmiana: - Ark/Str: -

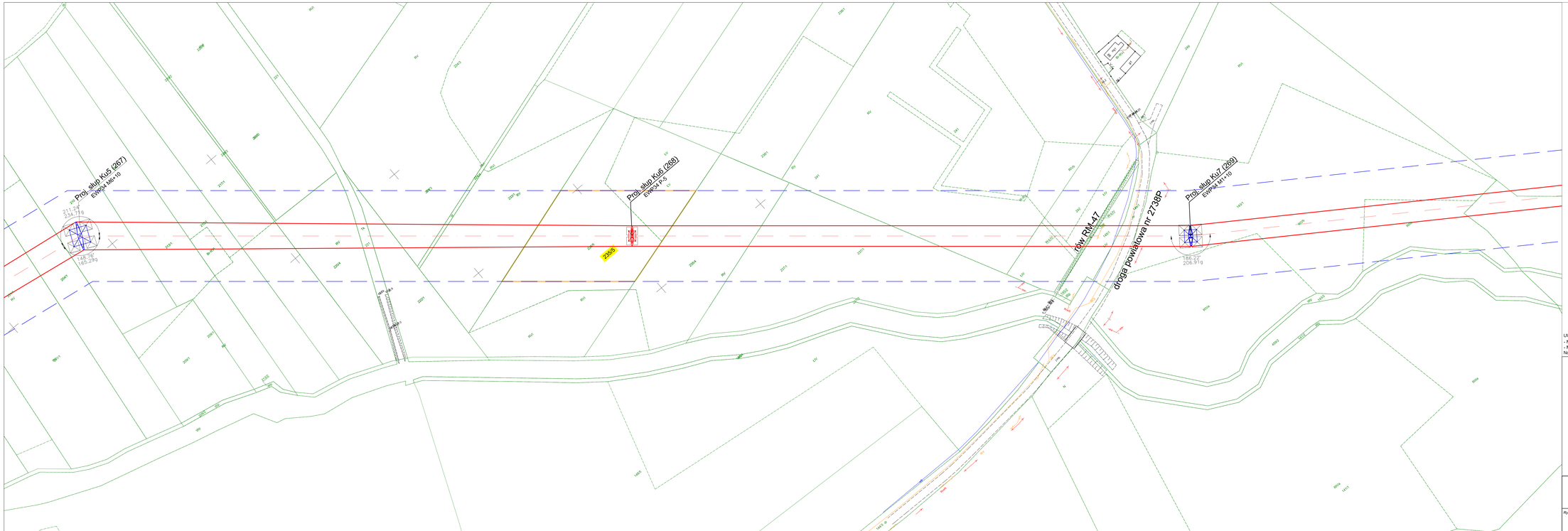

UWAGI:
- Na mapie zostały przedstawione działki w zakresie powiatu nowotomyskiego, gminy Kuślin, obrębu Śliwno.
- Mapa została przygotowana na podstawie licencji nr GK.6642.1.1966.2020_3015_CL2 wydanej przez Starostę Nowotomyskiego dla mapy zasadniczej.

LEGENDA:

- Oś i skrajne przewody projektowanej linii napowietrznej 400 kV Baczyna - Plewiska
- Granice pasa technologicznego projektowanej linii 400 kV (2 x 35 m)
- Linia rozgraniczająca teren inwestycji objęty wnioskiem
- Granice działek ewidencyjnych
- 310/9 — Numery działek ewidencyjnych objętych wnioskiem
- Projektowany słup przelotowy linii napowietrznej 400 kV
- Projektowany słup mocny linii napowietrznej 400 kV

ELBUD PROJECT Sp. z o.o.
ENERGOPROJEKT® POZNAŃ S.A.

Rysunek:
Projekt zagospodarowania terenu
pow. nowotomyski ark. 25

Projekt: E785	Linia napowietrzna 400 kV Baczyna - Plewiska		
Tom			
Zmiana -	Data	Imię i nazwisko	Podpis
Opracował	09.2020	inż. Joanna Krysman	
Projektował	09.2020	mgr inż. Kamil Brożyński (nr uprawnień: ...)	
Sprawdził	09.2020	mgr inż. Krzysztof Wojciesiak (nr uprawnień: ...)	
Skala 1:1000	Nr rysunku 785-PB-30	Zmiana -	Ark/Str -

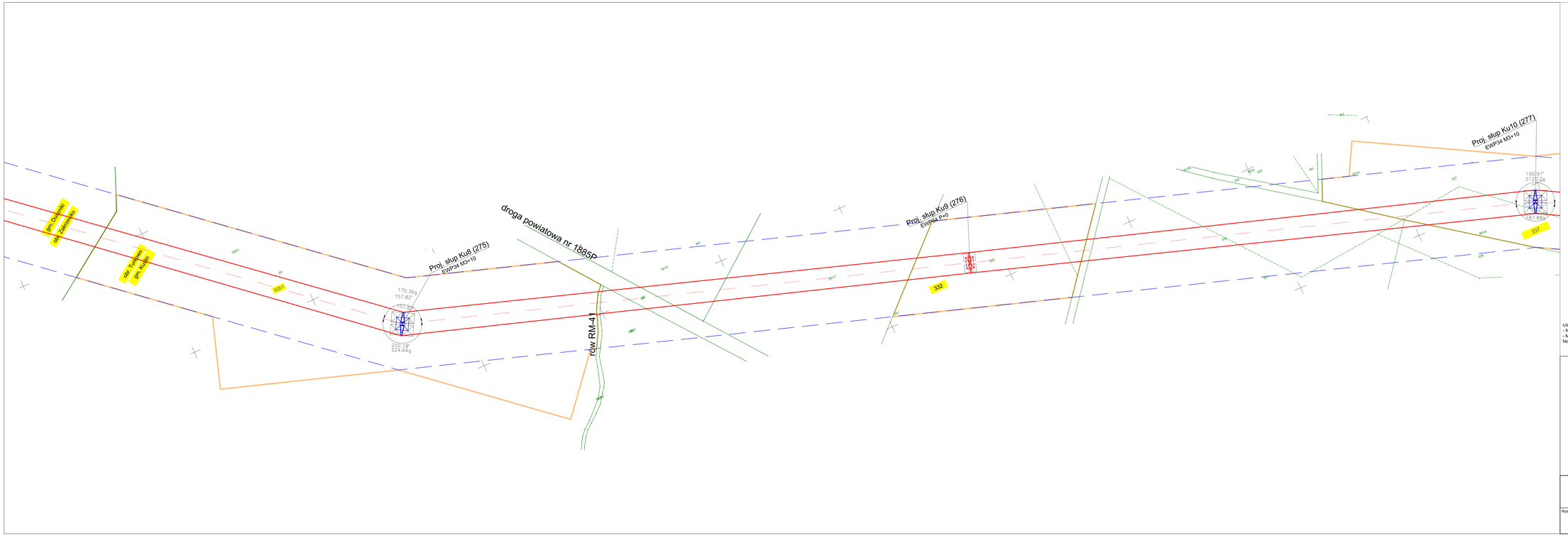
ppr. Dudzisław
odł. Zakrzewo
odł. Kruszyn
ppr. Kuślin
3281
W1
Proj. słup Ku8 (275)
EWP34 M3×10
175.36g
157.82°
157.82°
202.18°
224.64g
droga powiatowa nr 1885P
rów RM-41
3280
3272
3280
3277
332
Proj. słup Ku9 (276)
EWP34 P×0
332
W1
W2
W3
W4
W5
W6
W7
W8
W9
W10
W11
W12
W13
W14
W15
W16
W17
W18
W19
W20
W21
W22
W23
W24
W25
W26
W27
W28
W29
W30
W31
W32
W33
W34
W35
W36
W37
W38
W39
W40

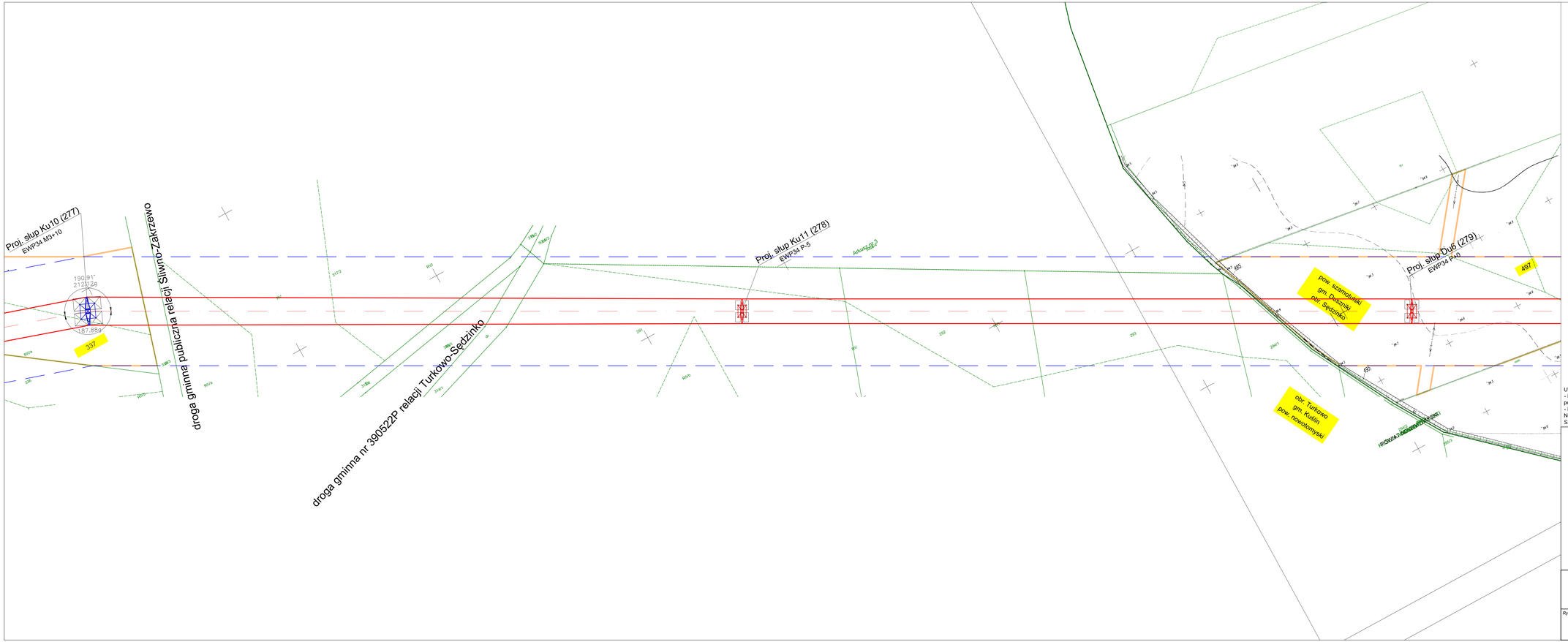

UWAGI:
- Na mapie zostały przedstawione działki w zakresie powiatu nowotomyskiego, gminy Kuślin, obrębu Turkowo oraz powiatu szamotulskiego, gminy Duszniki, obrębu Zakrzewko.
- Mapa została przygotowana na podstawie licencji nr GK.6642.1.1966.2020_3015_CL2 wydanej przez Starostę Nowotomyskiego oraz licencji nr GK.6642.1.2375.2020_3024_CL2 wydanej przez Starostę Powiatu Szamotulskiego dla mapy zasadniczej.

LEGENDA:

- Oś i skrajne przewody projektowanej linii napowietrznej 400 kV Baczyna - Plewiska
- Granice pasa technologicznego projektowanej linii 400 kV (2 x 35 m)
- Linia rozgraniczająca teren inwestycji objęty wnioskiem
- Granice działek ewidencyjnych
- 310/9 — Numery działek ewidencyjnych objętych wnioskiem
- Projektowany słup przelotowy linii napowietrznej 400 kV
- Projektowany słup mocny linii napowietrznej 400 kV

ELBUD PROJEKT

ENERGOPROJEKT® POZNAŃ S.A.

Projekt	E785	Linia napowietrzna 400 kV Baczyna - Plewiska	
Tom	-		
Zmiana	-		
	Data	Imię i nazwisko	Podpis
Opracował	09.2020	inż. Joanna Krysman	
Projektował	09.2020	mgr inż. Kamil Brodziński uprawnienia budowlane bez ograniczeń	
Sprawdził	09.2020	mgr inż. Krzysztof Wojcieszak uprawnienia budowlane bez ograniczeń	
Skala	1:1000	Nr rysunku 785-PB-35	Zmiana - / Ark./Str. -

Rysunek: Projekt zagospodarowania terenu pow. nowotomyski ark. 28

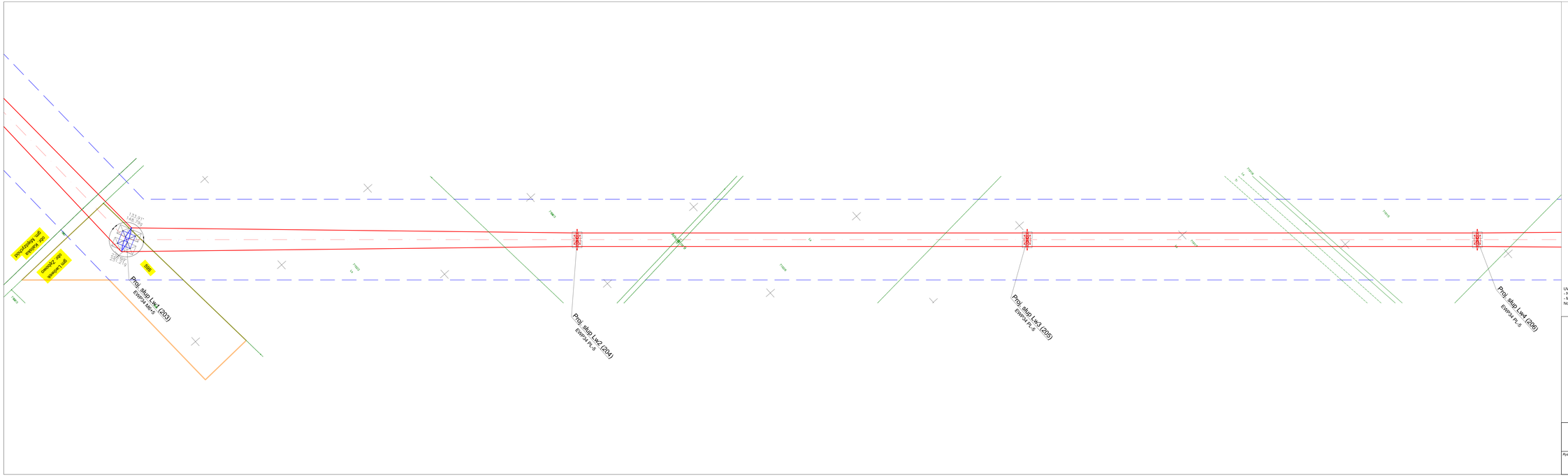
Proj. słup Lw1 (203)
EWP24 MR-6
Proj. słup Lw2 (204)
EWP24 PL-S
Proj. słup Lw3 (205)
EWP24 PL-S
Proj. słup Lw4 (206)
EWP24 PL-S
310/9
Dojazd do istniejącej linii
Dojazd do istniejącej linii
7180/1
7180/2
7180/3
7180/4
7180/5
7180/6
7180/7
7180/8
7180/9
7180/10
7180/11
7180/12
7180/13
7180/14
7180/15
7180/16
7180/17
7180/18
7180/19
7180/20
7180/21
7180/22
7180/23
7180/24
7180/25
7180/26
7180/27
7180/28
7180/29
7180/30
7180/31
7180/32
7180/33
7180/34
7180/35
7180/36
7180/37
7180/38
7180/39
7180/40

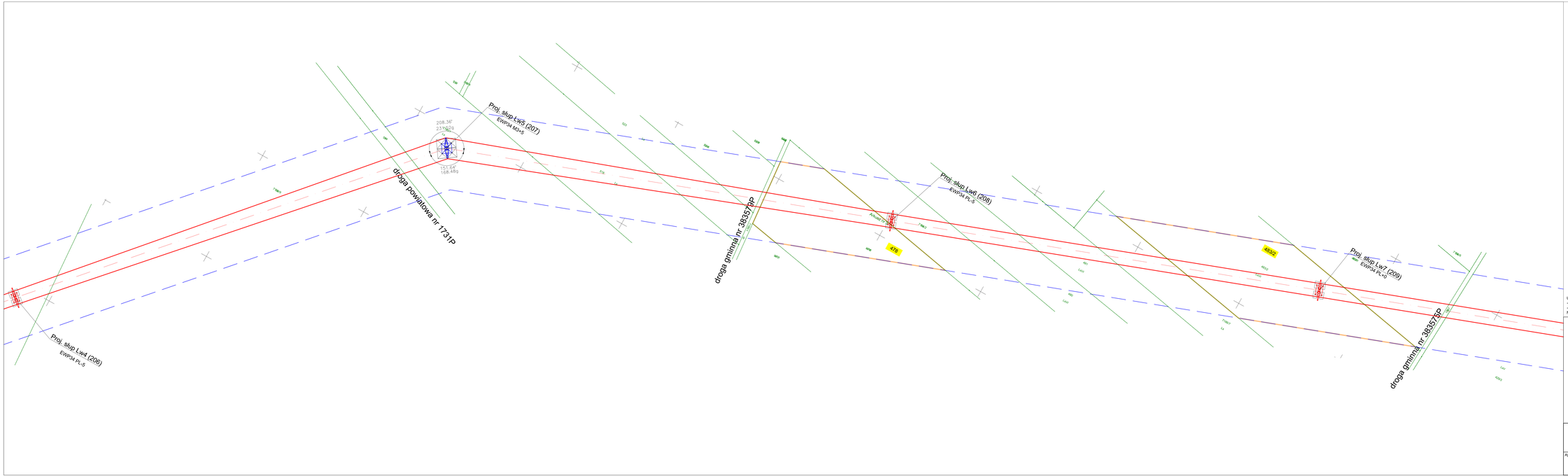

UWAGI:
- Na mapie zostały przedstawione działki w zakresie powiatu nowotomyskiego, gminy Lwówek, obrębu Ząbowo.
- Mapa została przygotowana na podstawie licencji nr GK.6642.1.1986.2020_3015_OL2 wydanej przez Starostę Nowotomyskiego dla mapy zasadniczej.

LEGENDA:

- Oś i skrajne przewody projektowanej linii napowietrznej 400 kV Baczyna - Plewiska
- Granice pasa technologicznego projektowanej linii 400 kV (2 x 35 m)
- Linia rozgraniczająca teren inwestycji objęty wnioskiem
- Granice działek ewidencyjnych
- 310/9 — Numery działek ewidencyjnych objętych wnioskiem
- Projektowany słup przelotowy linii napowietrznej 400 kV
- Projektowany słup mocny linii napowietrznej 400 kV

ELBUD PROJEKT Sp. z o.o.

ENERGOPROJEKT® POZNAŃ S.A.

Rysunek: Projekt zagospodarowania terenu pow. nowotomyski ark. 5

Projekt	E785	Linia napowietrzna 400 kV Baczyna - Plewiska	
Typ: - / Zmiana: -			
	Data	Imię i nazwisko	Podpis
Opracowała	09.2020	inż. Joanna Kryśman	
Projektował	09.2020	mgr inż. Karol Brzozowski	
Sprawdził	09.2020	mgr inż. Krzysztof Wojciechowski	
Skala: 1:1000	W rzutnie: 785-PB-10	Zmiana: -	Ark./Str.: -

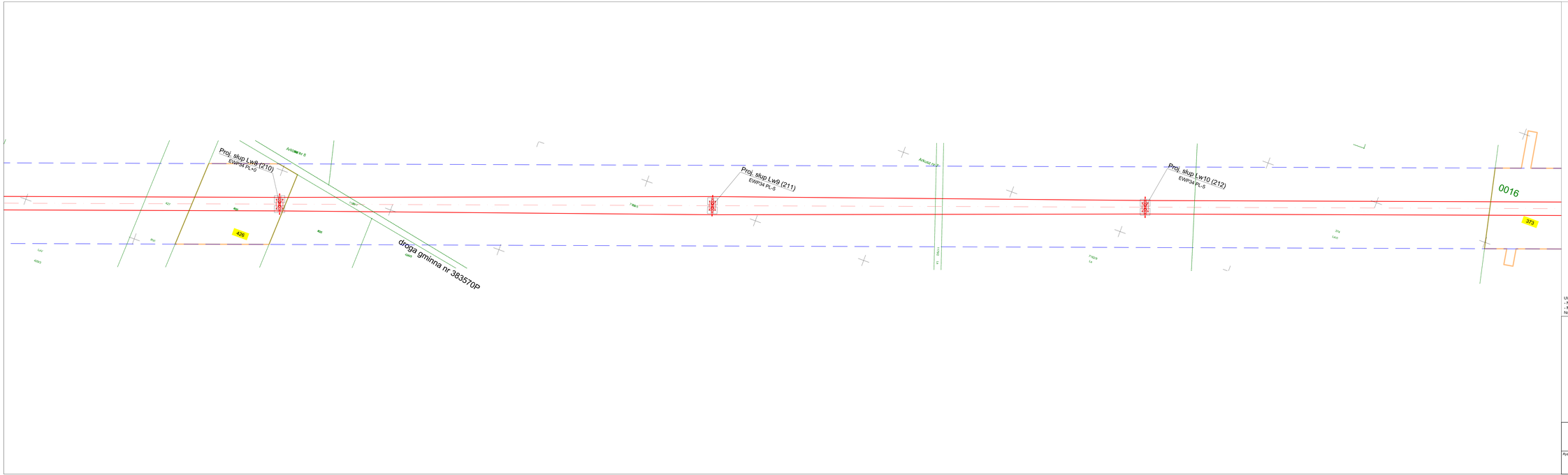

UWAGI:
- Na mapie zostały przedstawione działki w zakresie powiatu nowotomyskiego, gminy Lwówek, obrębu Ząbowo.
- Mapa została przygotowana na podstawie licencji nr GK.6642.1.1986.2020_3015_CL2 wydanej przez Starostę Nowotomyskiego dla mapy zasadniczej.

LEGENDA:

- Oś i skrajne przewody projektowanej linii napowietrznej 400 kV Baczyna - Plewiska
- Granice pasa technologicznego projektowanej linii 400 kV (2 x 35 m)
- Linia rozgraniczająca teren inwestycji objęty wnioskiem
- Granice działek ewidencyjnych
- 310/9 — Numery działek ewidencyjnych objętych wnioskiem
- Projektowany słup przelotowy linii napowietrznej 400 kV
- Projektowany słup mocny linii napowietrznej 400 kV

ELBUD PROJEKT

ENERGOPROJEKT® POZNAŃ S.A.

Rysunek: Projekt zagospodarowania terenu pow. nowotomyski ark. 6

Projekt	E785	Linia napowietrzna 400 kV Baczyna - Plewiska	
Typ:	-		
Zmiana:	-		
	Data	Imię i nazwisko	Podpis
Opracowała	09.2020	inż. Joanna Krysman	
Projektował	09.2020	mgr inż. Karol Brzóżdziński	
Sprawdził	09.2020	mgr inż. Krzysztof Wojciechowski	
Skala	W rzucie	Zmiana	Ark./Str.
1:1000	785-PB-11	-	-

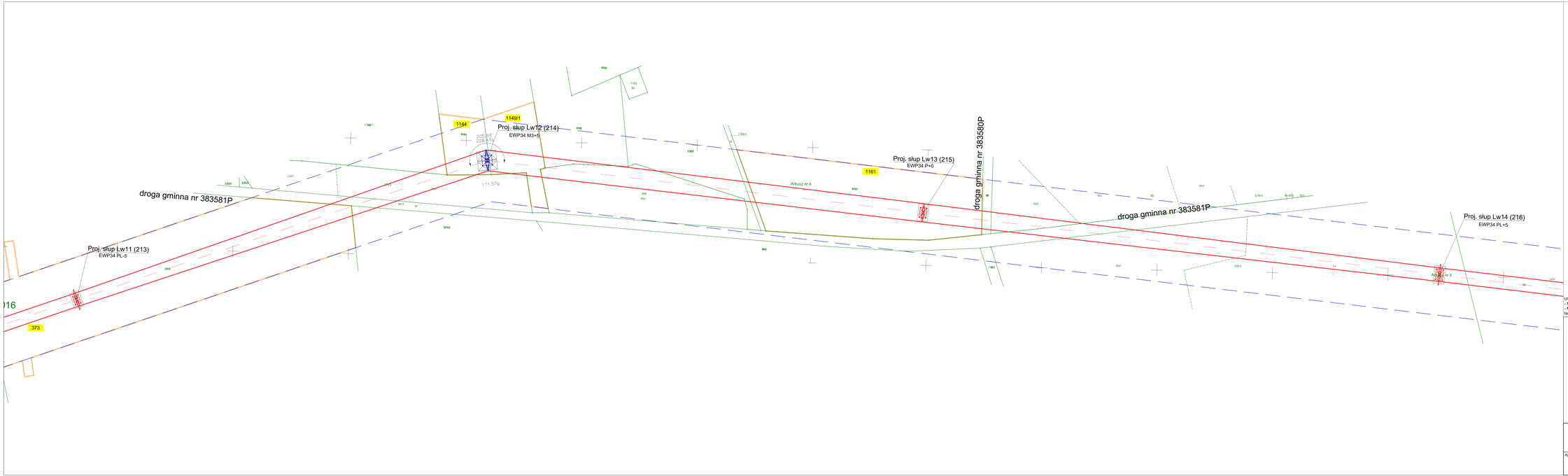

UWAGI:
- Na mapie zostały przedstawione działki w zakresie powiatu nowotomyskiego, gminy Lwówek, obrębu Ząbowo.
- Mapa została przygotowana na podstawie licencji nr GK.6642.1.1966.2020_3015_GL2 wydanej przez Starostę Nowotomyskiego dla mapy zasadniczej.

LEGENDA:

- Oś i skrajne przewody projektowanej linii napowietrznej 400 kV Baczyna - Plewiska
- Granice pasa technologicznego projektowanej linii 400 kV (2 x 35 m)
- Linia rozgraniczająca teren inwestycji objęty wnioskiem
- Granice działek ewidencyjnych
- 310/9 — Numery działek ewidencyjnych objętych wnioskiem
- Projektowany słup przelotowy linii napowietrznej 400 kV
- Projektowany słup mocny linii napowietrznej 400 kV

ELBUD PROJEKT

ENERGOPROJEKT® POZNAŃ S.A.

Rysunek: Projekt zagospodarowania terenu pow. nowotomyski ark. 7

Projekt	E785	Linia napowietrzna 400 kV Baczyna - Plewiska	
Typ:			
Zmiana:	-		
	Data	Imię i nazwisko	Podpis
Opracowała	09.2020	inż. Joanna Kryszman	
Projektował	09.2020	mgr inż. Karol Brzozowski	
Sprawdził	09.2020	mgr inż. Krzysztof Wojciechowski	
Skala	1:1000	Nr rysunku	785-PB-12
Zmiana	-	Ark/Str	-

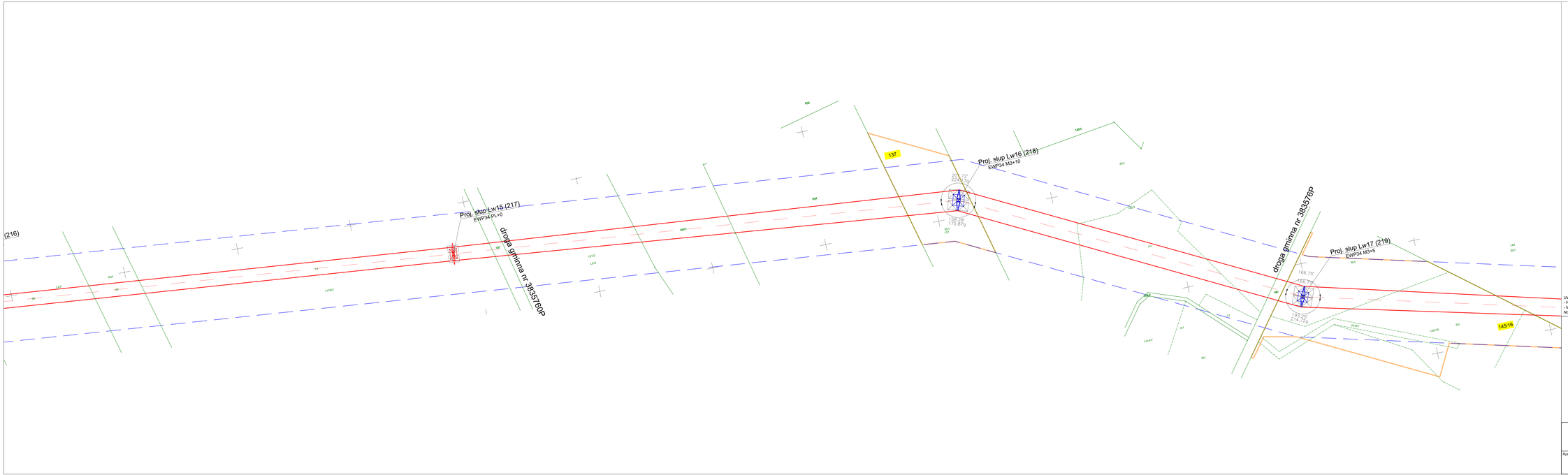

UWAGI:
- Na mapie zostały przedstawione działki w zakresie powiatu nowotomyskiego, gminy Lwówek, obrębu Zębowo.
- Mapa została przygotowana na podstawie licencji nr GK.6642.1.1996.2020_3015_CL2 wydanej przez Starostę Nowotomyskiego dla mapy zasadniczej.

LEGENDA:

- Oś i skrajne przewody projektowanej linii napowietrznej 400 kV Baczyna - Plewiska
- Granice pasa technologicznego projektowanej linii 400 kV (2 x 35 m)
- Linia rozgraniczająca teren inwestycji objęty wnioskiem
- Granice działek ewidencyjnych
- 310/9 — Numery działek ewidencyjnych objętych wnioskiem
- Projektowany słup przelotowy linii napowietrznej 400 kV
- Projektowany słup mocny linii napowietrznej 400 kV

ELBUD PROJEKT Sp. z o.o.

ENERGOPROJEKT® POZNAŃ S.A.

Rysunek: Projekt zagospodarowania terenu pow. nowotomyski ark. 8

Projekt	E785	Linia napowietrzna 400 kV Baczyna - Plewiska	
Typ: -			
Zmiana: -			
	Data	Imię i nazwisko	Podpis
Opracowała	09.2020	inż. Joanna Kryaman	
Projektował	09.2020	mgr inż. Karol Brzozowski	
Sprawdził	09.2020	mgr inż. Krzysztof Wojciechowski	
Skala 1:1000	W rzutnie: 785-PB-13	Zmiana -	Ark/Str. -

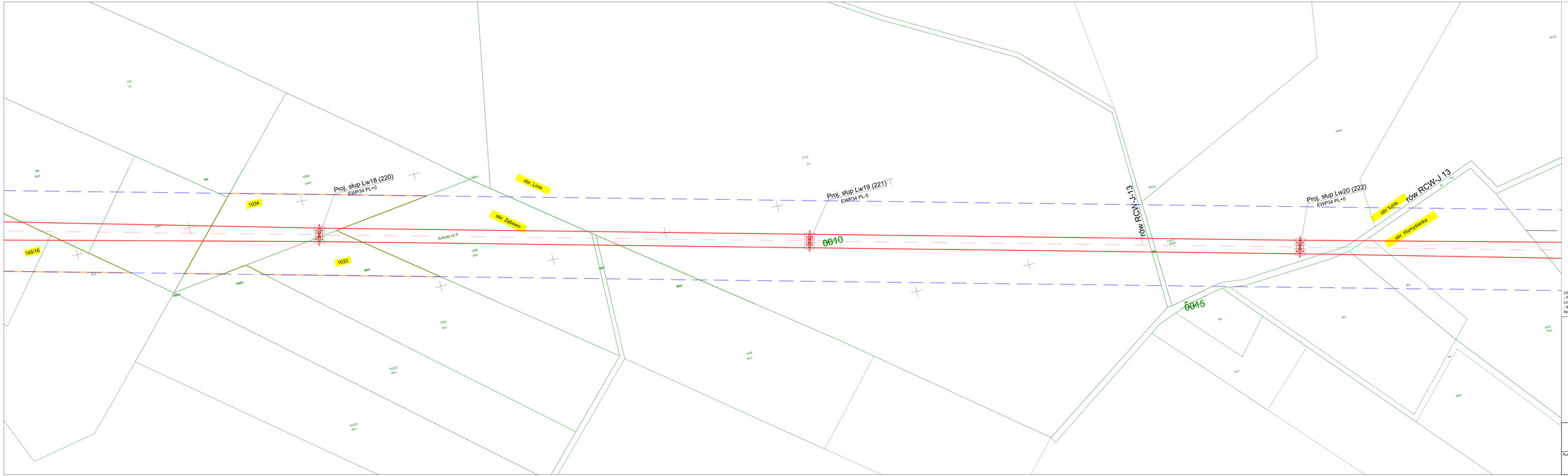

UWAGI:
- Na mapie zostały przedstawione działki w zakresie powiatu nowotomyskiego, gminy Lwówek, obrębu Żębowo, Lipie oraz Wymysłanka.
- Mapa została przygotowana na podstawie licencji nr GK.6642.1.1966.2020_3015_CL2 wydanej przez Starostę Nowotomyskiego dla mapy zasadniczej.

LEGENDA:

- Oś i skrajne przewody projektowanej linii napowietrznej 400 kV Baczyna - Plewiska
- Granice pasa technologicznego projektowanej linii 400 kV (2 x 35 m)
- Linia rozgraniczająca teren inwestycji objęty wnioskiem
- Granice działek ewidencyjnych
- 310/9 — Numery działek ewidencyjnych objętych wnioskiem
- Projektowany słup przelotowy linii napowietrznej 400 kV
- Projektowany słup mocny linii napowietrznej 400 kV

ELBUD PROJEKT Sp. z o.o.

ENERGOPROJEKT® POZNAŃ S.A.

Rysunek:
Projekt zagospodarowania terenu
pow. nowotomyski ark. 9

Projekt/	E785	Linia napowietrzna 400 kV Baczyna - Plewiska	
Typ: - / Zmiana: -			
	Data	Imię i nazwisko	Podpis
Opracował:	09.2020	inż. Joanna Kryaman	
Projektował:	09.2020	mgr inż. Karol Brzóżdżel uprawnienia nr 2/2/2/

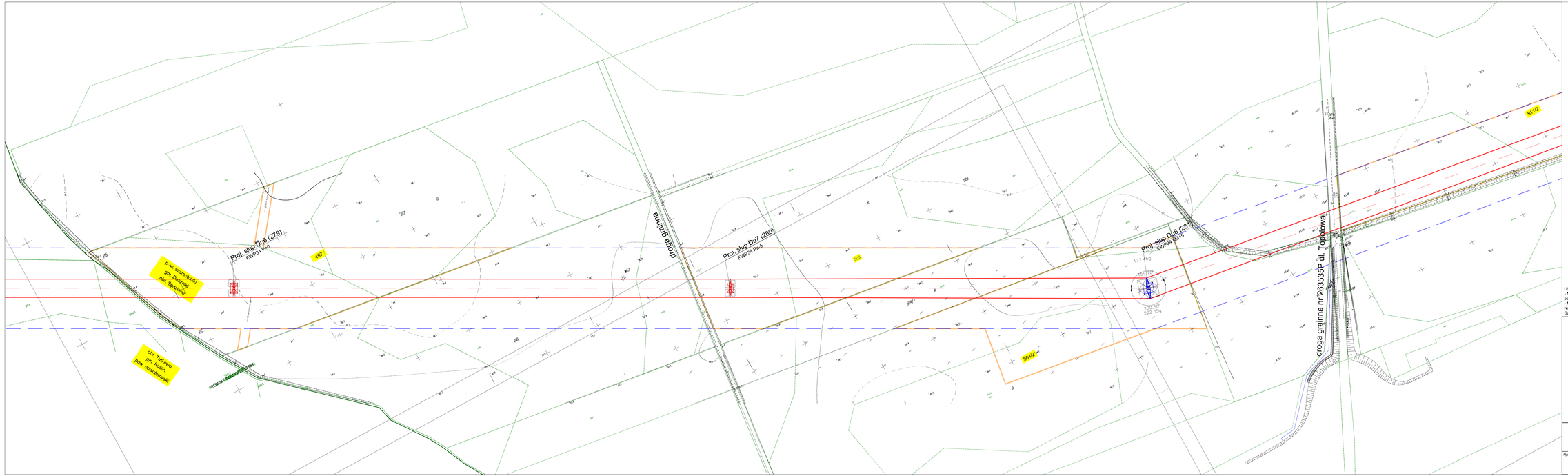

UWAGI:
- Na mapie zostały przedstawione działki w zakresie powiatu nowotomyskiego, gminy Kuślin, obrębu Turkowo oraz powiatu szamotulskiego, gminy Duszniki, obrębu Zakrzewko.
- Mapa została przygotowana na podstawie licencji nr GK.6642.1.1966.2020_3015_CL2 wydanej przez Starostę Nowotomyskiego oraz licencji nr GK.6642.1.2375.2020_3024_CL2 wydanej przez Starostę Powiatu Szamotulskiego dla mapy zasadniczej.

LEGENDA:

- Oś i skrajne przewody projektowanej linii napowietrznej 400 kV Baczyna - Piewiaska
- Granice pasa technologicznego projektowanej linii 400 kV (2 x 35 m)
- Linia rozgraniczająca teren inwestycji objęty wnioskiem
- Granice działek ewidencyjnych
- 310/9 — Numery działek ewidencyjnych objętych wnioskiem
- Projektowany słup przelotowy linii napowietrznej 400 kV
- Projektowany słup mocny linii napowietrznej 400 kV

ELBUD PROJEKT Sp. z o.o.
ENERGOPROJEKT POZNAŃ S.A.

Rysunek: Projekt zagospodarowania terenu pow. szamotulski ark. 3

Projekt:	E785	Linia napowietrzna 400 kV Baczyna - Piewiaska		
Tom:	-			
Zmiana:	-			
	Data	Imię i nazwisko		Podpis
Opracowała:	09.2020	inż. Joanna Krysman		
Projektował:	09.2020	mgr inż. Karol Brodziński		
Sprawdził:	09.2020	mgr inż. Krzysztof Wojciszyn mgr inż. Krzysztof Wojciszyn		
Skala:	1:1000	Nr rysunku: 785-PB-36	Zmiana: -	Arkusz: -

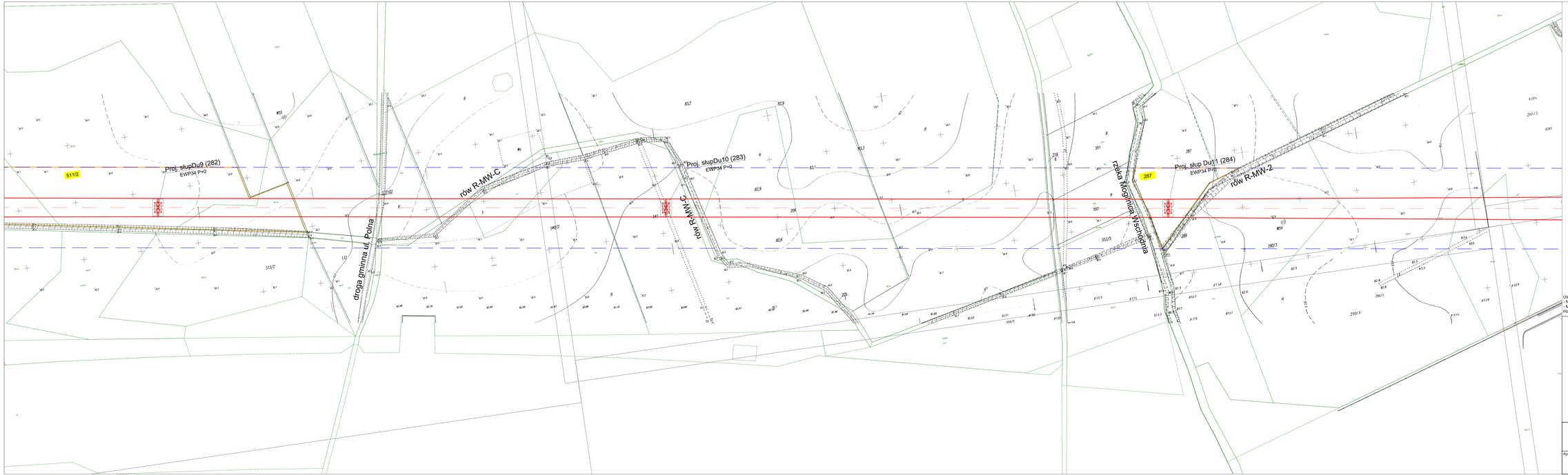

UWAGI:
- Na mapie zostały przedstawione działki w zakresie powiatu szamotulskiego, gminy Duszniki, obrębu Zakrzewko
- Mapa została przygotowana na podstawie licencji nr GK.6642.1.2375.2020_3024_CL2 wydanej przez Starostę Powiatu Szamotulskiego dla mapy zasadniczej.

LEGENDA:

- Oś i skrajne przewody projektowanej linii napowietrznej 400 kV Baczyna - Piewiska
- Granice pasa technologicznego projektowanej linii 400 kV (2 x 35 m)
- Linia rozgraniczająca teren inwestycji objęty wnioskiem
- Granice działek ewidencyjnych
- 310/9 — Numery działek ewidencyjnych objętych wnioskiem
- Projektowany słup przelotowy linii napowietrznej 400 kV
- Projektowany słup mocny linii napowietrznej 400 kV

ELBUD PROJEKT Sp. z o.o.

ENERGOPROJEKT® POZNAŃ S.A.

Rysunek: Projekt zagospodarowania terenu powiat szamotulski ark. 4

Projekt: E785		Linia napowietrzna 400 kV Baczyna - Piewiska	
Tom: -			
Zmiana: -			
	Data	Imię i nazwisko	Podpis
Opracowała	09.2020	inż. Joanna Krysman	
Projektował	09.2020	mgr inż. Karol Brodziński	
Sprawdził	09.2020	mgr inż. Krzysztof Wojciechowski	
Skala 1:1000		Nr rysunku 785-PB-37	Zmiana A/01 -

Proj. słup Du12 (285)
EWP34 M6+10

droga publiczna

Miejsce obsługi podróżnych Sędzinko

Proj. słup Du13 (286)
EWP34 M6+10

303/2

droga wojewódzka nr 286

rów R-MW-A-4

Proj. słup Du14 (287)
EWP34 Pn+0

Proj. słup Du15 (288)
EWP34 Pn-5

droga gminna

333/1

Sędzinko

Autostrada A2 Autostrada Wolności

UWAGI:
- Na mapie zostały przedstawione działki w zakresie powiatu szamotulskiego, gminy Duszniki, obrębu Zakrzewko
- Mapa została przygotowana na podstawie licencji nr GK.6642.1.2375.2020_3024_CL2 wydanej przez Starostę Powiatu Szamotulskiego dla mapy zasadniczej.

LEGENDA:

- Oś i skrajne przewody projektowanej linii napowietrznej 400 kV Baczyna - Piewiska
- Granice pasa technologicznego projektowanej linii 400 kV (2 x 35 m)
- Linia rozgraniczająca teren inwestycji objęty wnioskiem
- Granice działek ewidencyjnych
- 310/9 — Numery działek ewidencyjnych objętych wnioskiem
- Projektowany słup przelotowy linii napowietrznej 400 kV
- Projektowany słup mocny linii napowietrznej 400 kV

ELBUD PROJEKT Sp. z o.o.
ENERGOPROJEKT® POZNAŃ S.A.

Projekt: E785		Linia napowietrzna 400 kV Baczyna - Piewiska	
Tom			
Zmiana	-		
	Data	Imię i nazwisko	Podpis
Opracowała	09.2020	inż. Joanna Krysman	
Projektował	09.2020	mgr inż. Kamil Brodziński	
Sprawdził	09.2020	mgr inż. Krzysztof Wojciszyn	
Skala	1:1000	Nr rysunku	785-PB-38
Zmiana	A-01		

Rysunek:
Projekt zagospodarowania terenu
powiat szamotulski ark. 5

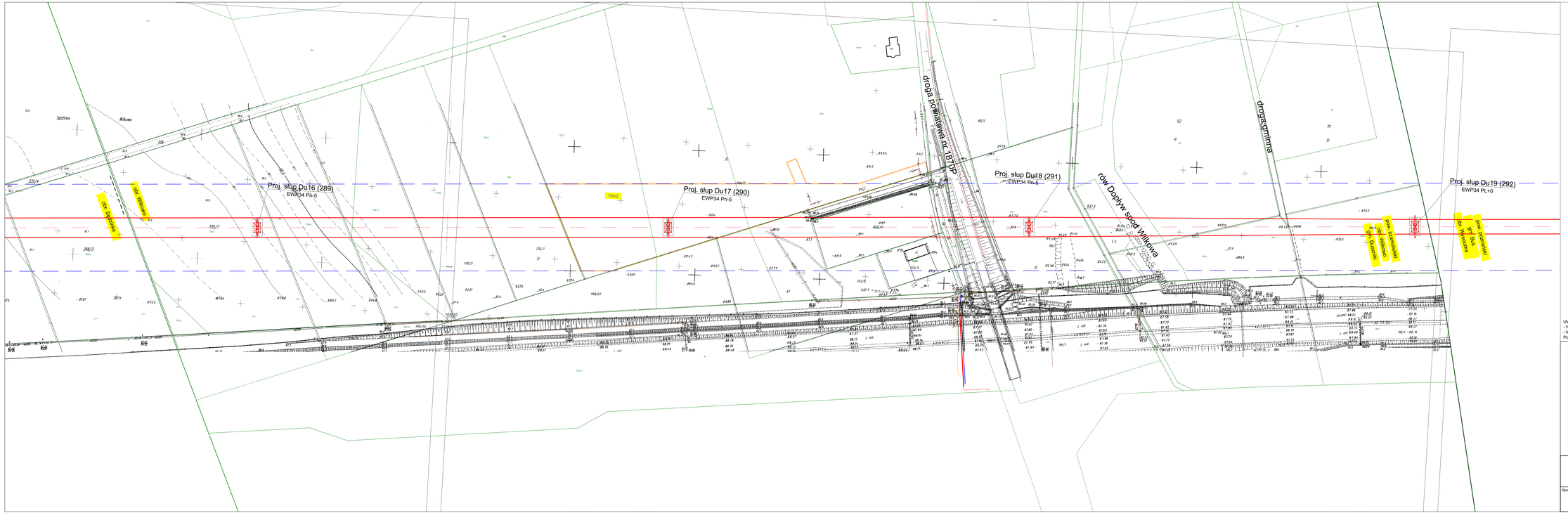
Spdzinko
Wilkowo
droga powiatowa nr 1318P
droga gminna
rów Dopływ spod Wilkowa
Proj. słup Du16 (289)
EWP34 Pn-5
Proj. słup Du17 (290)
EWP34 Pn-5
Proj. słup Du18 (291)
EWP34 Pn-5
Proj. słup Du19 (292)
EWP34 PL+0
obr. Sędzinko
obr. Wilkowo
pow. szamotulski
gm. Duszniki
obr. Wilkowo
pow. szamotulski
gm. Duszniki
obr. Kłębiczka
pow. szamotulski
gm. Duszniki
104/2
105/7
348/3
105/1
105/2
105/10
106/2
106/1
106/3
106/4
106/5
106/6
106/7
106/8
106/9
106/10
106/11
106/12
106/13
106/14
106/15
106/16
106/17
106/18
106/19
106/20
106/21
106/22
106/23
106/24
106/25
106/26
106/27
106/28
106/29
106/30
106/31
106/32
106/33
106/34
106/35
106/36
106/37
106/38
106/39
106/40
106/41
106/42