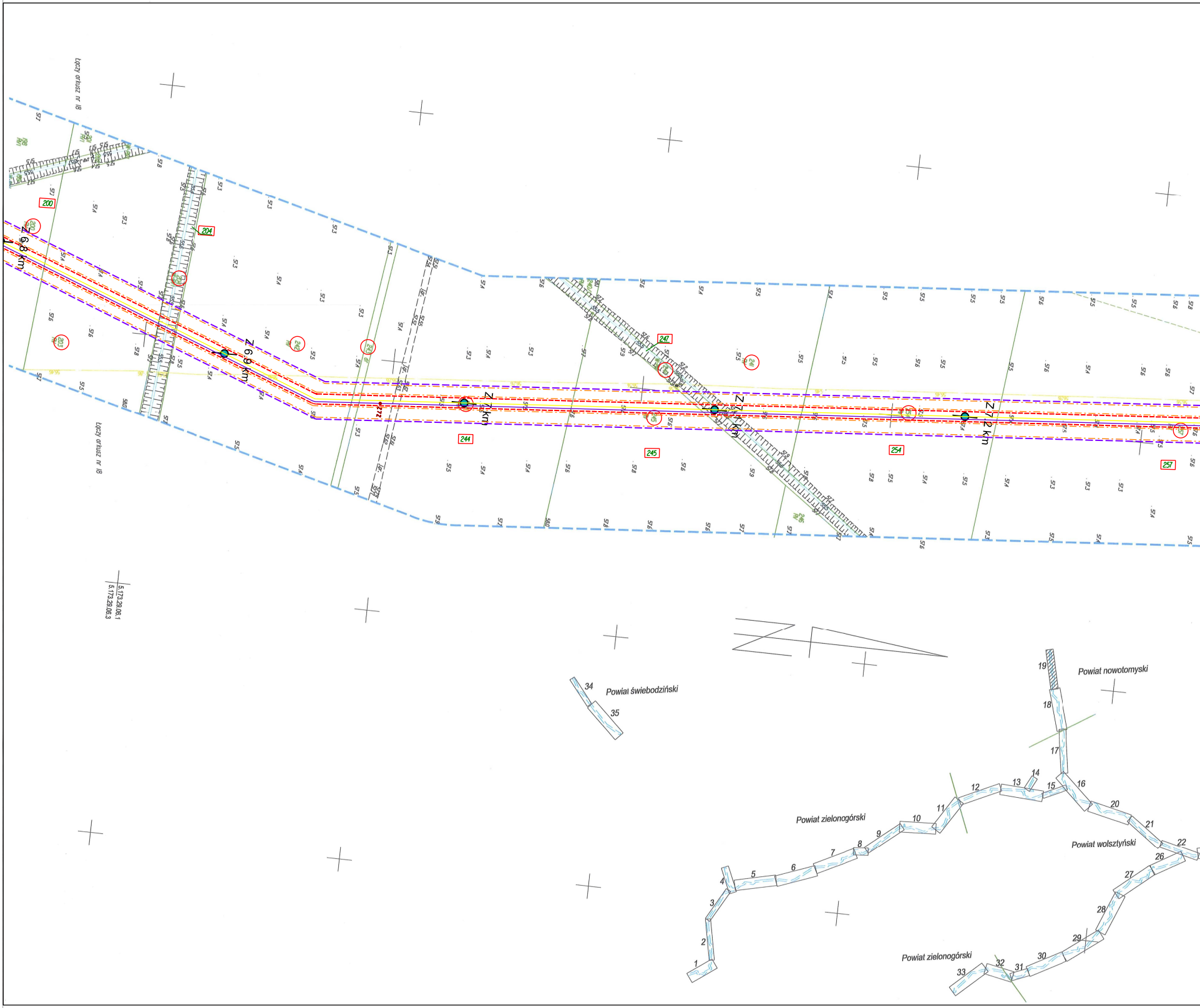

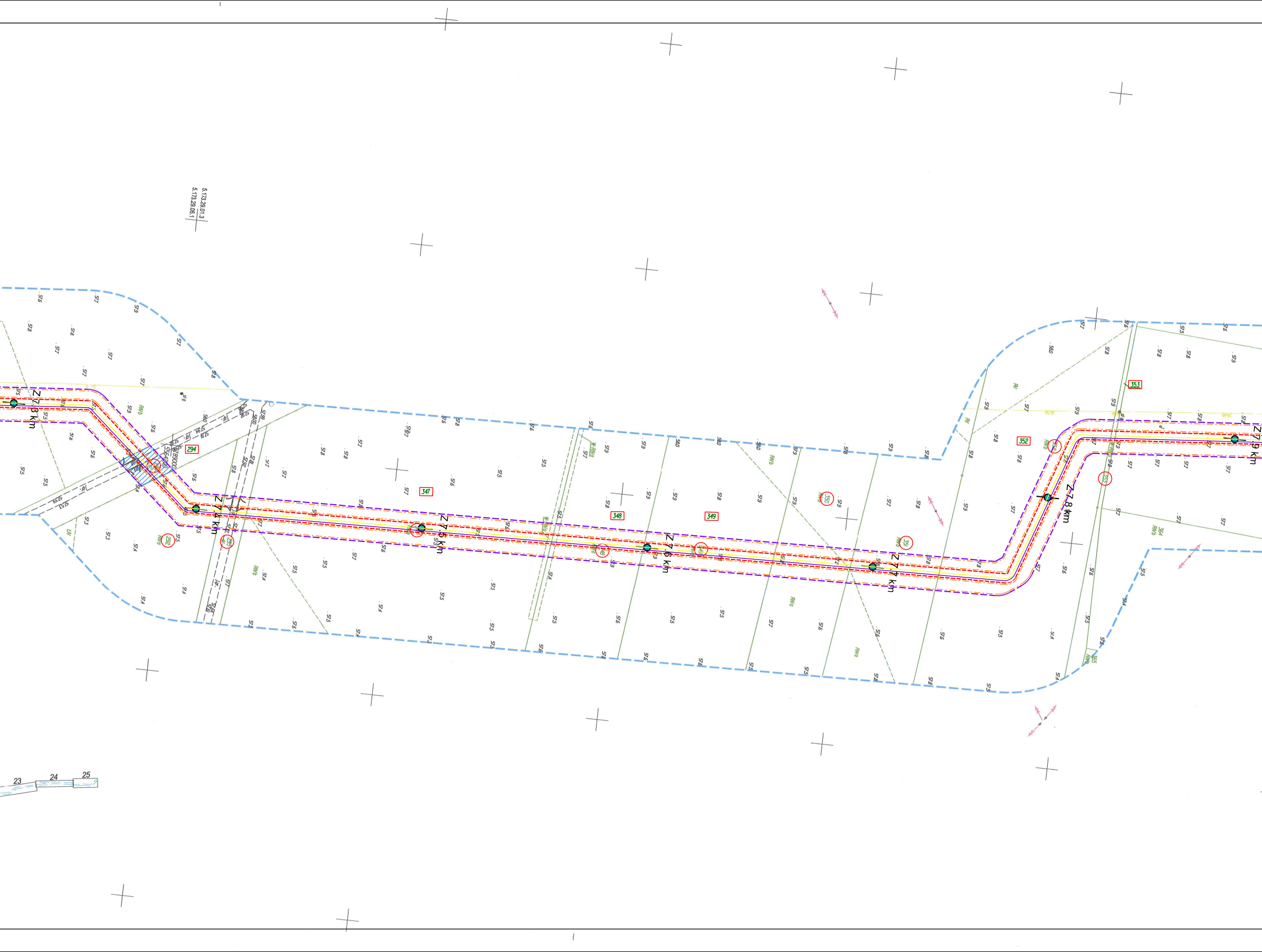

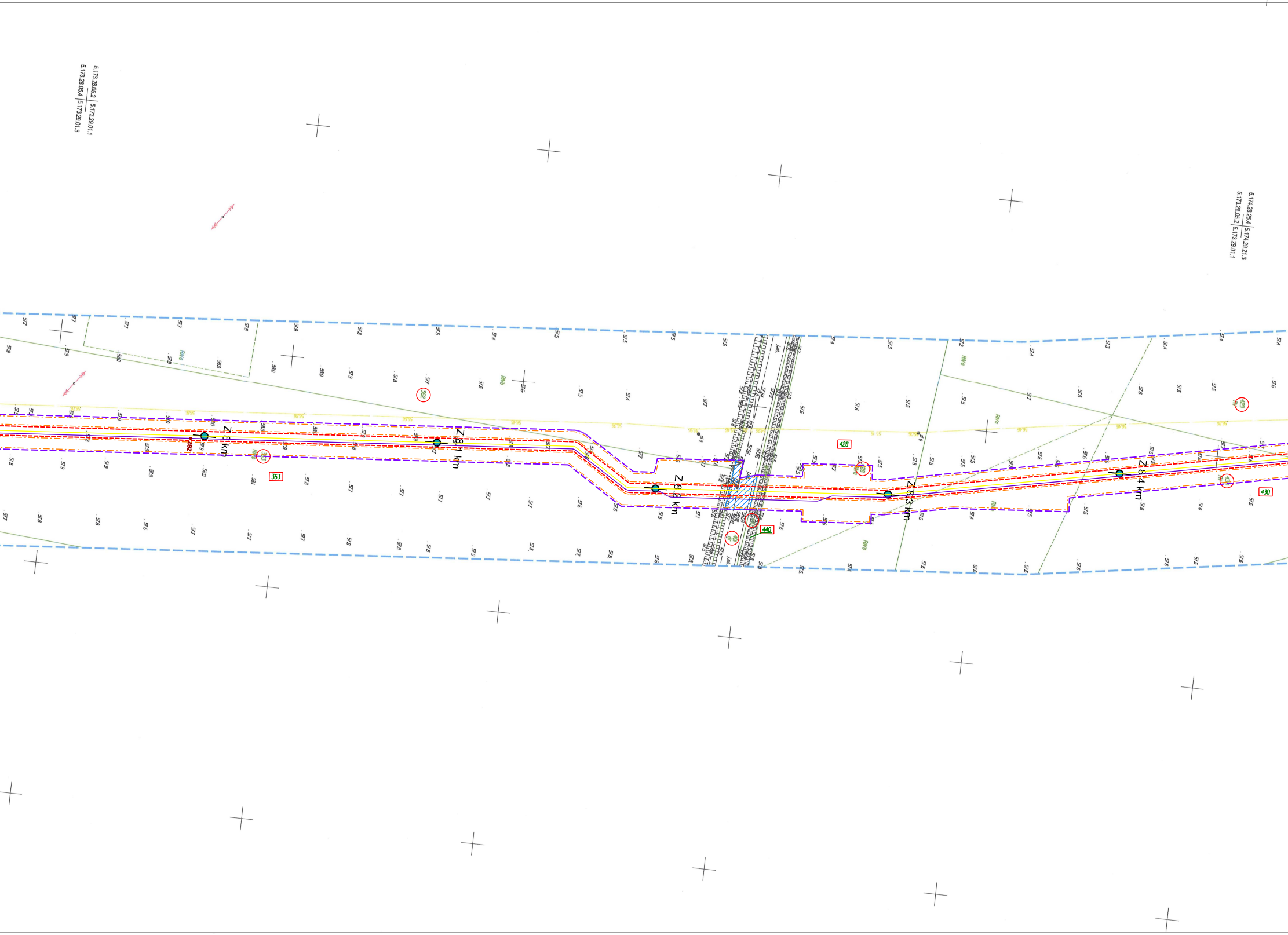

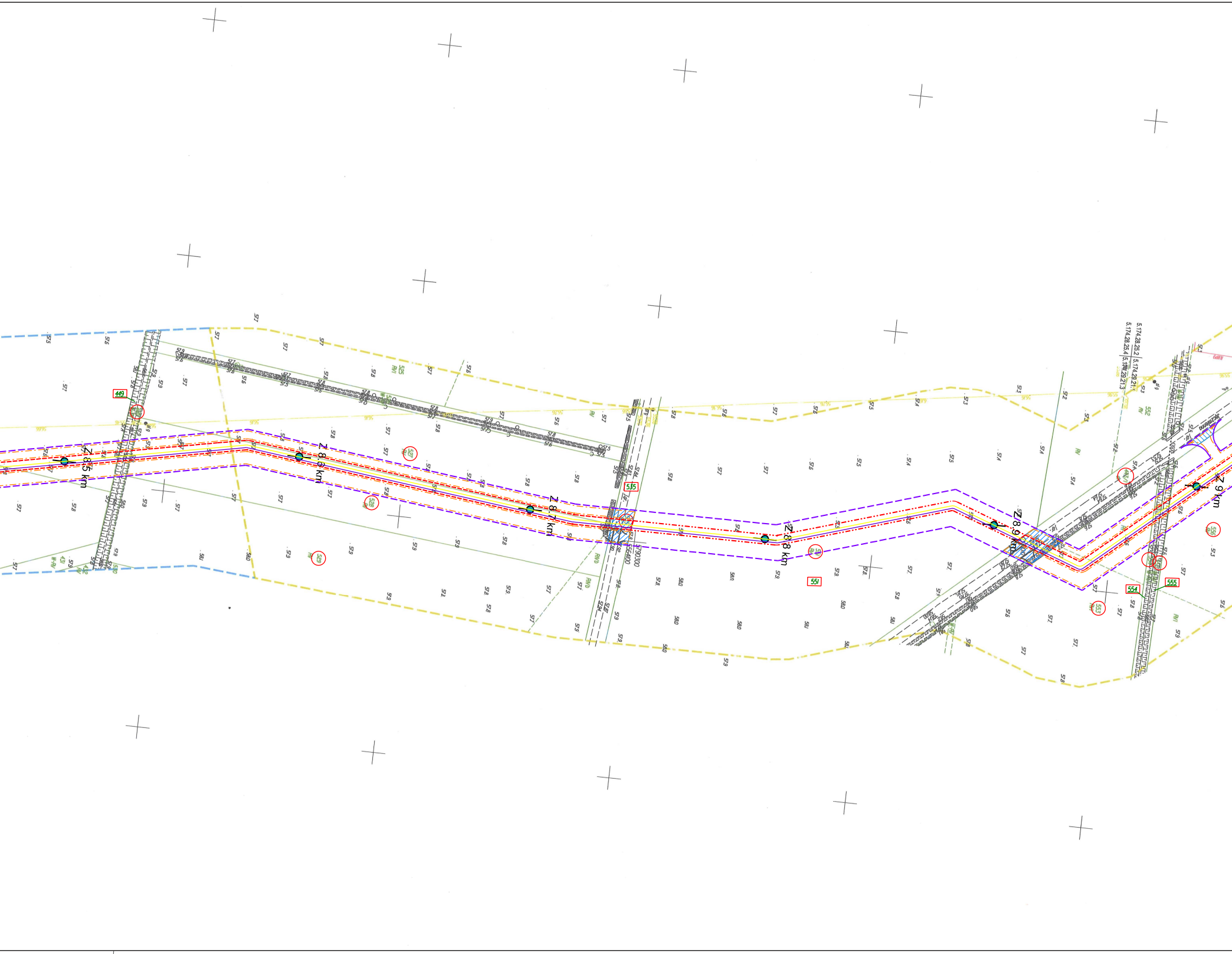

Poświadcza się, że niniejszy dokument został opracowany w wyniku prac geodezyjnych i kartograficznych, których rezultaty zawiera operat techniczny wpisany do ewidencji materiałów państwowego zasobu geodezyjnego i kartograficznego	
Identyfikator zgłoszenia prac geodezyjnych:	**GK.6642.2144.2021**
Organ służby geodezyjnej i kartograficznej, który otrzymał zgłoszenie:	**PODGiK Nowy Tomyśl**
Wykonawca prac geodezyjnych:	G4 GEODEZJA Spółka z o.o. 31-831 Kraków. ul. Cienista 2
Nr oraz data sporządzenia dokumentu zawierającego wynik pozytywnej weryfikacji	**PROTOKÓŁ 1 z dnia 02.12.2021 r.**
Imię i nazwisko oraz nr uprawnień zawodowych kierownika prac geodezyjnych	**mgr inż. Damian Markiewicz nr uprawnień 21639**
Data i podpis kierownika prac geodezyjnych **02.12.2021 r.**	Jestem świadomy/a odpowiedzialności karnej za złożenie fałszywego oświadczenia. G4 www.g4geodezja.pl mgr inż. Damian Markiewicz Kierownik prac geodezyjnych nr upr. za

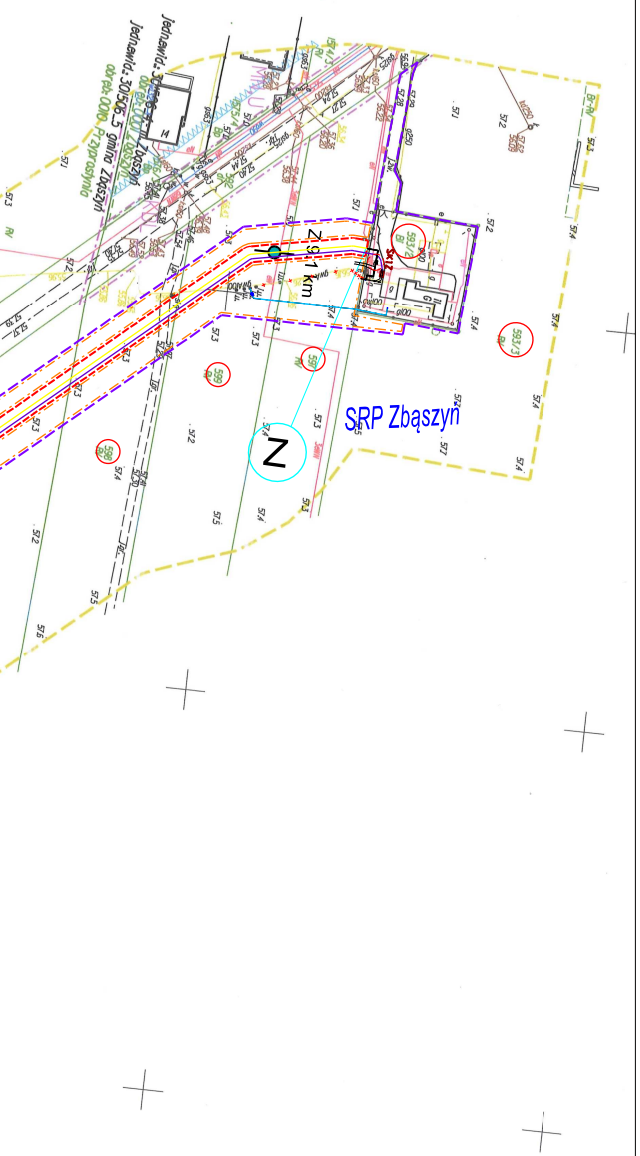

Poświadcza się, że niniejszy dokument został opracowany w wyniku prac geodezyjnych i kartograficznych, których rezultaty zawiera operat techniczny wpisany do ewidencji materiałów państwowego zasobu geodezyjnego i kartograficznego	
Identyfikator zgłoszenia prac geodezyjnych:	**GK.6642.1460.2020**
Organ służby geodezyjnej i kartograficznej, który otrzymał zgłoszenie:	**PODGIK Nowy Tomyśl**
Wykonawca prac geodezyjnych:	G4 GEODEZJA Spółka z o.o. 31-831 Kraków. ul. Cienista 2
Nr oraz data sporządzenia dokumentu zawierającego wynik pozytywnej weryfikacji	**PROTOKÓŁ 1 z dnia 21.12.2020 r.**
Imię i nazwisko oraz nr uprawnień zawodowych kierownika prac geodezyjnych	**mgr inż. Damian Markiewicz nr uprawnień 21639**
Data i podpis kierownika prac geodezyjnych **21.12.2020 r.**	Jestem świadomy/a odpowiedzialności karnej za złożenie fałszywego oświadczenia. G4 www.g4geodezja.pl mgr inż. Damian Markiewicz Kierownik prac geodezyjnych nr upr. zaw. 2163

Legenda:
EG-tereny wydzielonej strefy ochronnej dla istniejacego gazociagu
G - tereny urzadzen gazowniczych
GP - tereny aktywizacji gospodarczej
KD - teren drogi gminnej dojazdowej
KD,E - tereny dróg z trasa przebiegu linii 110kV
KDD - tereny dróg publicznych dojazdowych
KDL- tereny dróg publicznych lokalnych
KDW - tereny dróg wewnetrznych
KDZ - tereny dróg publicznych zbiorczych
KG - tereny projektowanego pasa drogi krajowej GP
KR - tereny dróg rowerowych
KS - tereny parkingów
M- tereny rolnicze
ML - tereny zabudowy mieszkaniowej letniskowej
MN - tereny zabudowy mieszkaniowej jednorodzinnej
MN,U - tereny zabudowy jednorodzinnej i uslug
P - terenu zabudowy produkcyjnej
P/U, U/P - tereny obiektów produkcyjnych, skladów, magazynów oraz zabudowy uslugowej
R - tereny rolne
RL - tereny zalesien
RL,E- tereny rolnicze z trasa przebiegu linii 110 kV
RP - tereny rolne bez prawa zabudowy
RU - tereny obsugi produkcji w gospodarstwach hodowlanych
TG - teren pod budowe gazociagu wysokiego cisnienia wraz ze strefa kontrolowana
U - tereny zabudowy uslugowej
UK,UP - tereny uslug komercyjnych, publicznych
WS - tereny wód powierzchniowych
WZ - tereny ujecia wód podziemnych
Z - tereny zieleni
ZI - tereny zieleni izolacyjnej
ZL - tereny lesne
ZN - teren zieleni naturalnej
● sl g - słupek gazowy
linia nieprzekraczalnej zabudowy
linia rozgraniczjąca tereny o różnym przeznaczeniu

G4 GEODEZJA
Spółka z o.o.
31-831 Kraków. ul. Cienista 2
e-mail: biuro@g4geodezja.pl

Arkusz nr 19(35)

MAPA DO CELÓW PROJEKTOWYCH

Oznaczenie kancelaryjne zgłoszenia pracy geodezyjnej		GK.6640.1460.2020	
Obiekt	województwo	lubuskie	
	powiat	nowotomyski	
	oznaczenie	975/2020	
Jednostka ewidencyjna	identyfikator	301506_4	301506_5
	nazwa	m. Zbąszyń	Gmina Zbąszyń
Obręb ewidencyjny	identyfikator	0001	0010
	nazwa	Zbąszyń	Przyprostynia
Sekcje Mapy Zasadniczej	5.174.28.25.2, 5.174.29.21.1, 5.174.28.25.4, 5.174.29.21.3, 5.173.29.01.1, 5.173.29.01.3, 5.173.29.06.1		
Nazwa układu współrzędnych	prostokątnych płaskich	"2000" strefa 5	
	wysokości	PL-EVRF2007-NH	
Skala mapy		1:1000	
Mapa aktualna na dzień		10.07.2020	

zakres opracowania
zakres opracowania - zgłoszenie GK.6642.2144.2021

Damian Markiewicz
kierownik prac
nr up. 21639
mgr inż. Damian Markiewicz
Kierownik prac geodezyjnych nr upr. zaw. 21639

Imię i nazwisko, nr uprawnień oraz data
i podpis geodety uprawnionego
który opracował mapę

G4 GEODEZJA
Spółka z o.o.
31-831 Kraków, ul. Cienista 2
NIP 678-315-92-91, REGON 363927916
tel.: (12) 647-01-40, tel.kom. 502-104-193
www.g4geodezja.pl, e-mail: biuro@g4geodezja.pl

Niniejsza mapa w swojej treści zawiera projektowane sieci uzgodnione w ZUDP.
Nie wyklucza się istnienia w terenie innych nie wykazanych na niniejszej mapie urządzeń podziemnych, które nie były zgłoszone do inwentaryzacji.
Nie badano służebności gruntowych.
Stan ewidencji ujawniono na podstawie mapy ewidencyjnej udostępnionej z Podgik w Nowym Tomyślu.

LEGENDA

– – – –	Granica terenu objętego wnioskiem
– · – · –	Linia rozgraniczająca teren inwestycji w zakresie terminalu; granica obszaru w stosunku do którego decyzja o ustalenie lokalizacji inwestycji towarzyszącej inwestycjom w zakresie terminalu ma wywołać skutek, o którym mowa w art. 20, ust. 3, 6 Specustawy gazowej
– – – –	Granica obszaru, w stosunku do którego decyzja o ustalenie lokalizacji inwestycji towarzyszącej inwestycjom w zakresie terminalu, ma wywołać skutek, o którym mowa w art. 24 ust. 1 Specustawy gazowej (ograniczenie na czas stały)
– · – · –	Granica obszaru, w stosunku do którego decyzja o ustalenie lokalizacji inwestycji towarzyszącej inwestycjom w zakresie terminalu, ma wywołać skutek, o którym mowa w art. 24 ust. 1b Specustawy gazowej (ograniczenie na czas określony)
▨	Obszar inwestycji objęty wnioskiem o wydanie decyzji o ustaleniu lokalizacji inwestycji towarzyszącej inwestycjom w zakresie terminalu, w stosunku do którego zgodnie z art 24 ust. 1c Specustawy gazowej ograniczenie sposobu korzystania z nieruchomości, następuje bez odszkodowania (gruntu Skarbu Państwa pokryte wodami, grunty stanowiące pas drogowy drogi publicznej, grunty objęte obszarem kolejowym)
– ·· – ·· –	Strefa kontrolowana gazociągu DN100 – 4m (po 2 m na stronę) zgodnie z Dz. U. z 2013 r., poz. 640
– – – –	Nowa granica działki
44/1	Numer działki ewidencyjnej objętej wnioskiem
~~44/1~~	Numer działki ewidencyjnej ulegającej podziałowi
299/10	Numer działki ewidencyjnej objętej wnioskiem po podziale
299/11	Numer działki ewidencyjnej po podziale
—	Orientacyjna trasa projektowanego gazociągu wysokiego ciśnienia DN100/MOP 8,4 MPa wraz z zewnętrzną infrastrukturą techniczną
—	Orientacyjna trasa projektowanej kanalizacji światłowodowej
	Projektowany zjazd indywidualny na czas określony
0.20	Kilometraż gazociągu
	Stacja redukcyjno-pomiarowa Zbąszyń
—	Przyłącze elektroenergetyczne do SRP
	Zjazd stały na drogę publiczną
213	Powtórzenie numeru działeki ewidencyjnej objętej wnioskiem przysłoniętej przez projektowane elementy
A9	Punkty graniczne odcinków gazociągu

INWESTOR	Operator Gazociągów Przesyłowych GAZ-SYSTEM S.A. z siedzibą we Wrocławiu, ul. Gazowa 3, 50-513 Wrocław
INWESTYCJA	Budowa gazociągu wysokiego ciśnienia MOP 8,4 MPa DN300 relacji Nowe Tłoki - Sulechów w ramach budowy gazociągu Kotowo - Zielona Góra wraz z infrastrukturą niezbędną do jego obsługi
NAZWA DOKUMENTACJI	**Wniosek o wydanie decyzji o ustalenie lokalizacji inwestycji w zakresie terminalu**
TYTUŁ RYSUNKU	Mapa do celów projektowych, powiat Nowotomyski, gmina Zbąszyń, ark. 19

Górnicze Biuro Projektów PANGAZ Sp. z o.o.	Nr rysunku: 12554 3.2 FP - 19	Arkuszy: 35 Arkusz: 19	Skala: 1 : 1000	Data: 11.2021	Rewizja / data: - / - Nr kolejny 20