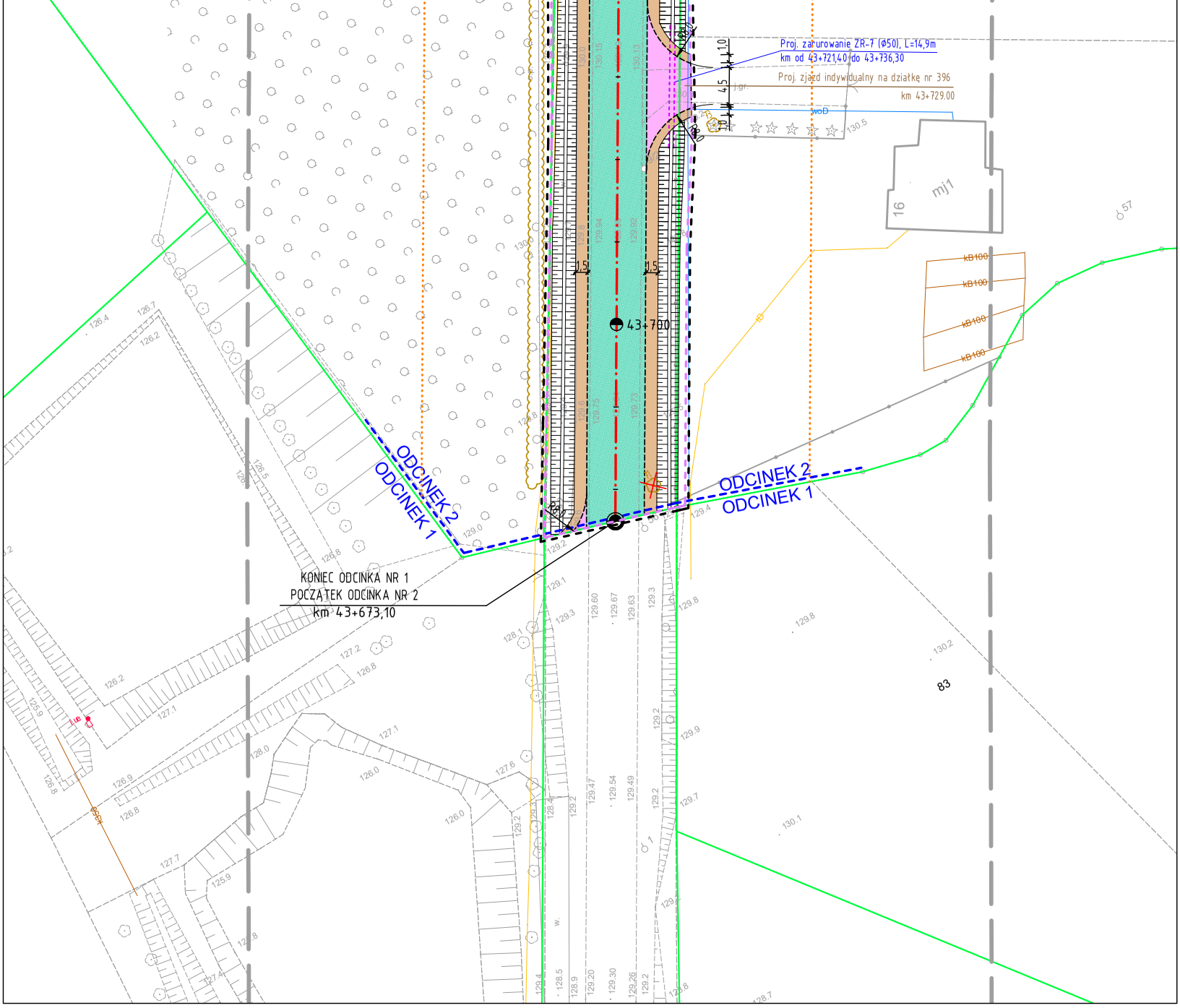
Proj. zarurowanie ZR-7 (Ø50), L=14,9m
km od 43+721,40 do 43+736,30
Proj. zjazd indywidualny na działkę nr 396
km 43+729.00
woD
j.gr.
1,0
4,5
1,0
R8,0
R8,0
mj1
16
kB100
kB100
kB100
kB100
43+700
1,5
1,5
ODCINEK 2
ODCINEK 1
ODCINEK 2
ODCINEK 1
KONIEC ODCINKA NR 1
POCZĄTEK ODCINKA NR 2
km 43+673,10
83
w.

zlec. 168/1/2018

Mapa do celów projektowych

skala 1:500

GG.6640.1355.2018

godło 6.157.22.06.4.4, 6.157.22.11.2.2, 6.157.22.07.3.3, 6.157.22.12.1.1, 6.157.22.07.3.4, 6.157.22.07.3.2, 6.157.22.07.1.4, 6.157.22.07.1.2, 6.157.22.07.2.1, 6.157.22.02.4.3, 6.157.22.02.4.1, 6.157.22.02.2.3, 6.157.22.02.2.4, 6.157.22.02.2.2, 6.157.22.03.1.1, 6.158.22.23.3.3, 6.158.22.23.3.4, 6.158.22.23.3.2, 6.158.22.23.4.1, 6.158.22.23.2.3, 6.158.22.23.2.4, 6.158.22.23.2.2, 6.158.22.19.3.3, 6.158.22.19.3.1, 6.158.22.24.1.1, 6.158.22.19.3.4, 6.158.22.19.3.2

Poświadcza się, że niniejszy dokument został opracowany w wyniku prac geodezyjnych i kartograficznych, których rezultaty zawiera operat techniczny wpisany do ewidencji materiałów państwowego zasobu geodezyjnego i kartograficznego

STAROSTA OSTRZESZOWSKI

P.3018.2019.14144
(Identyfikator ewidencyjny materiału zasobu - operatu technicznego)

14. 08. 2019
(Data wpisania operatu technicznego do ewidencji materiałów zasobu)

z up. STAROSTY
(imię, nazwisko i podpis osoby reprezentującej organ)

Zofia Nierychalska
Geodeta Powiatowy
Kierownik Wydziału

Województwo: wielkopolskie
Powiat: Ostrzeszowski
Nazwa jedn. ewid.: Grabów nad Prosną (301803_5)
Nazwa obr. ewid.: Giżyce (301803_5.0005)
Nazwa obr. ewid.: Palaty (301803_5.0012)
Nazwa jedn. ewid.: Kraszewice (301805_2)
Nazwa obr. ewid.: Mączniki (301805_2.0006.)
Miejscowości:Palaty, Akacyjki, Giżyce, Grudzie, Mączniki Trzecie

1. Układ współrzędnych: układ 2000/18
2. Układ wysokości: poziom odniesienia Kronsztadt60

Sporządził:

APEGEO
Perła, Lewandowski Sp. j.
61-625 Poznań, ul. Włodarska 15
tel. 501 446 955, 608 446 442
NIP: 9721276079 Regon: 367657715

GEODETA UPRAWNIONY
inż. Artur Perła
uprawnienia nr 21473
61-622 Poznań, ul. Naramowicka 35c/9
tel. 501 446 955

Oznaczenie i informacje o służebnościach gruntowych mających wpływ na zagospodarowanie gruntów, zlokalizowanych w granicach projektowanej inwestycji	nie ustalono
Oznaczenie i symbol konturu użytku gruntowego, który nie jest ujawniony w bazie danych ewidencji gruntów i budynków	brak

Nie wyklucza się istnienia w terenie innych nie wykazanych na niniejszej mapie urządzeń podziemnych, które nie były zgłoszone do inwentaryzacji, lub o których brak jest informacji w instytucjach branżowych.

W obszarze oznaczonym linią ▬ ▬ dokonano aktualizacji treści mapy zasadniczej.

Kolorem czerwonym zaznaczono punkty osnowy geodezyjnej, które podlegają ochronie. Zgodnie z art. 48 pkt 3 ustawy z dnia 17 maja 1989 r. Prawo geodezyjne i kartograficzne (Dz.U. z 2017 r. poz. 2101 tj. z późn. zm.), kto (...) niszczy, uszkadza i przemieszcza znaki geodezyjne (...) podlega karze grzywny.

Mapa aktualna na dzień 25.10.2018 r.

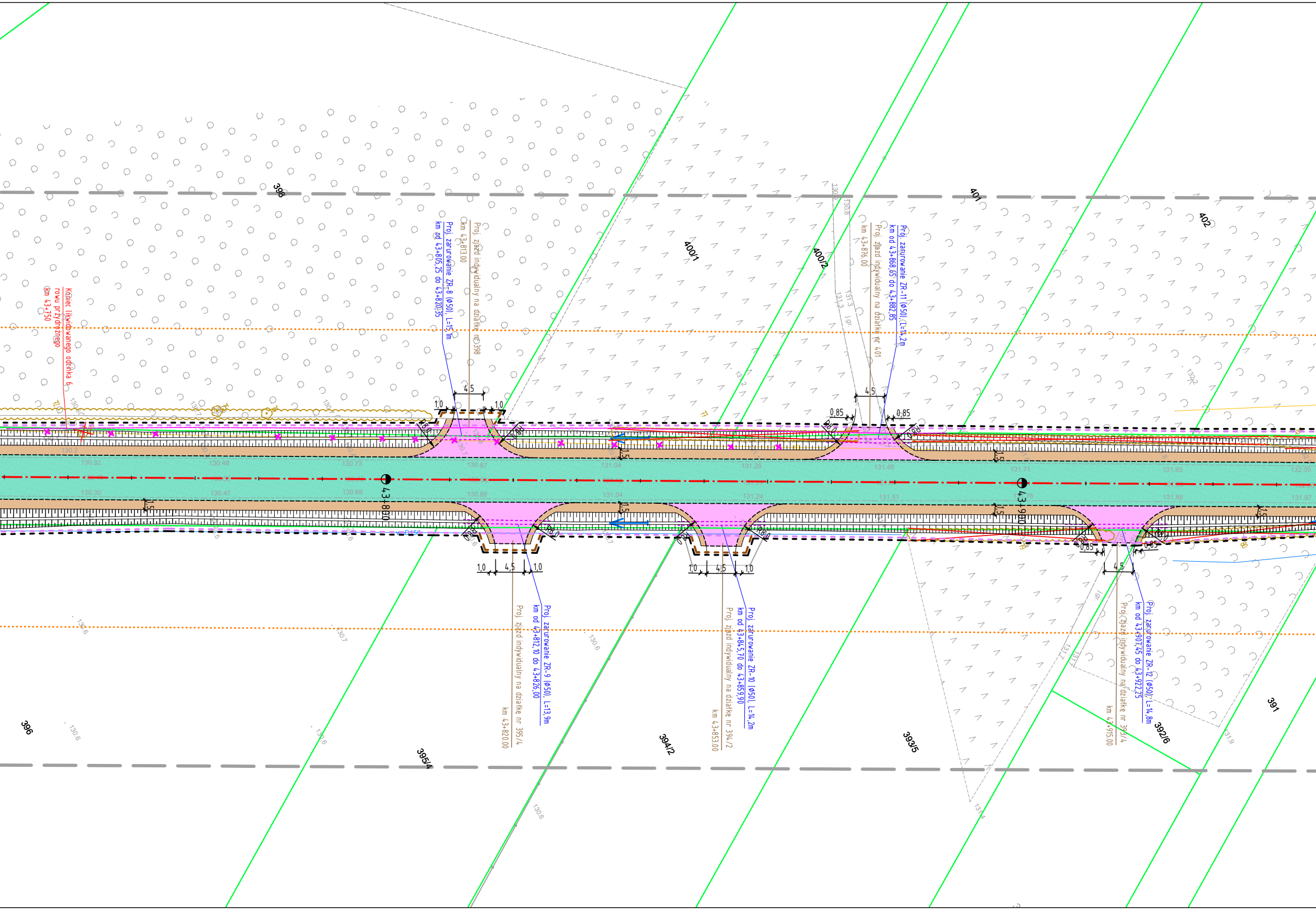
Koniec likwidowanego odcinka 6 rowu przydrożnego km 43+750
Proj. zarurowanie ZR-8 (ø50), L=15,1m
km od 43+805,25 do 43+820,35
Proj. zjazd indywidualny na działkę nr 398
km 43+813.00
Proj. zarurowanie ZR-11 (ø50), L=14,2m
km od 43+868,65 do 43+882,85
Proj. zjazd indywidualny na działkę nr 401
km 43+876.00
Proj. zarurowanie ZR-9 (ø50), L=13,9m
km od 43+812,10 do 43+826,00
Proj. zjazd indywidualny na działkę nr 395/4
km 43+820.00
Proj. zarurowanie ZR-10 (ø50), L=14,2m
km od 43+845,70 do 43+859,90
Proj. zjazd indywidualny na działkę nr 394/2
km 43+853.00
Proj. zarurowanie ZR-12 (ø50), L=14,8m
km od 43+907,45 do 43+922,25
Proj. zjazd indywidualny na działkę nr 393/4
km 43+915.00
43+800
43+900
398
400/1
400/2
401
402
396
395/4
394/2
393/5
392/6
391
4,5
1,0
0,85
1,5
R8,0
131,3
j.gr.
131,7
130.32
130.48
130.73
130.87
131.04
131.26
131.48
131.71
131.85
132.00
130.30
130.47
130.68
130.88
131.24
131.88
131.97

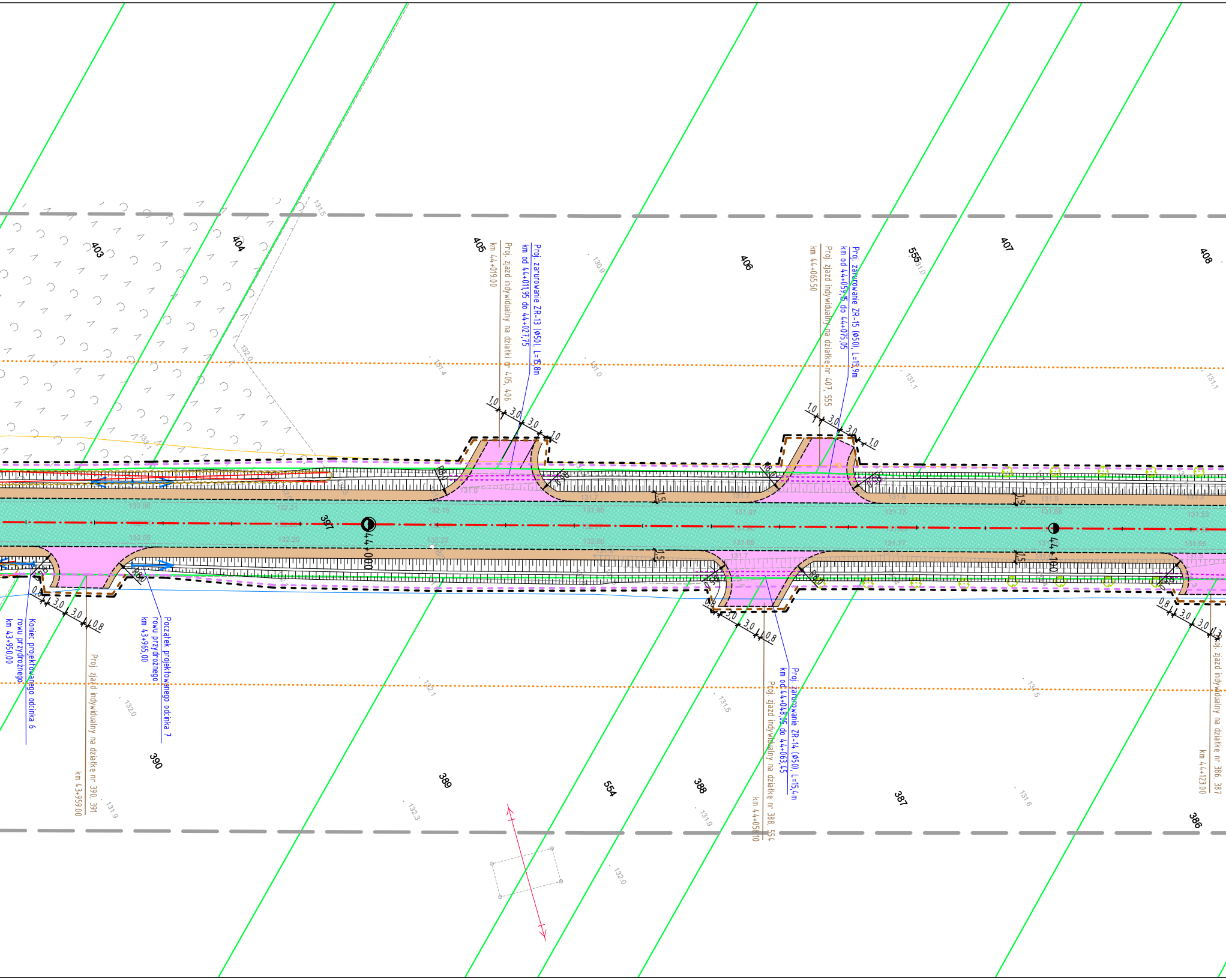
403
404
405
406
555
407
408
Proj. zarurowanie ZR-13 (ϕ50), L=15,8m
km od 44+011,95 do 44+027,75
Proj. zjazd indywidualny na działki nr 405, 406
km 44+019.00
Proj. zarurowanie ZR-15 (ϕ50), L=15,9m
km od 44+059,15 do 44+075,05
Proj. zjazd indywidualny na działkę nr 407, 555
km 44+065.50
1,0
3,0
3,0
1,0
397
44+000
44+100
1,5
0,8
3,0
3,0
0,8
R8,0
Koniec projektowanego odcinka 6
rowu przydrożnego
km 43+950,00
Początek projektowanego odcinka 7
rowu przydrożnego
km 43+965,00
Proj. zjazd indywidualny na działkę nr 390, 391
km 43+959.00
Proj. zarurowanie ZR-14 (ϕ50), L=15,4m
km od 44+048,05 do 44+063,45
Proj. zjazd indywidualny na działkę nr 388, 554
km 44+058.10
Proj. zjazd indywidualny na działkę nr 386, 387
km 44+123.00
1,3
390
389
554
388
387
386
132,0
131,9
131,5
132,3
131,6
132,1

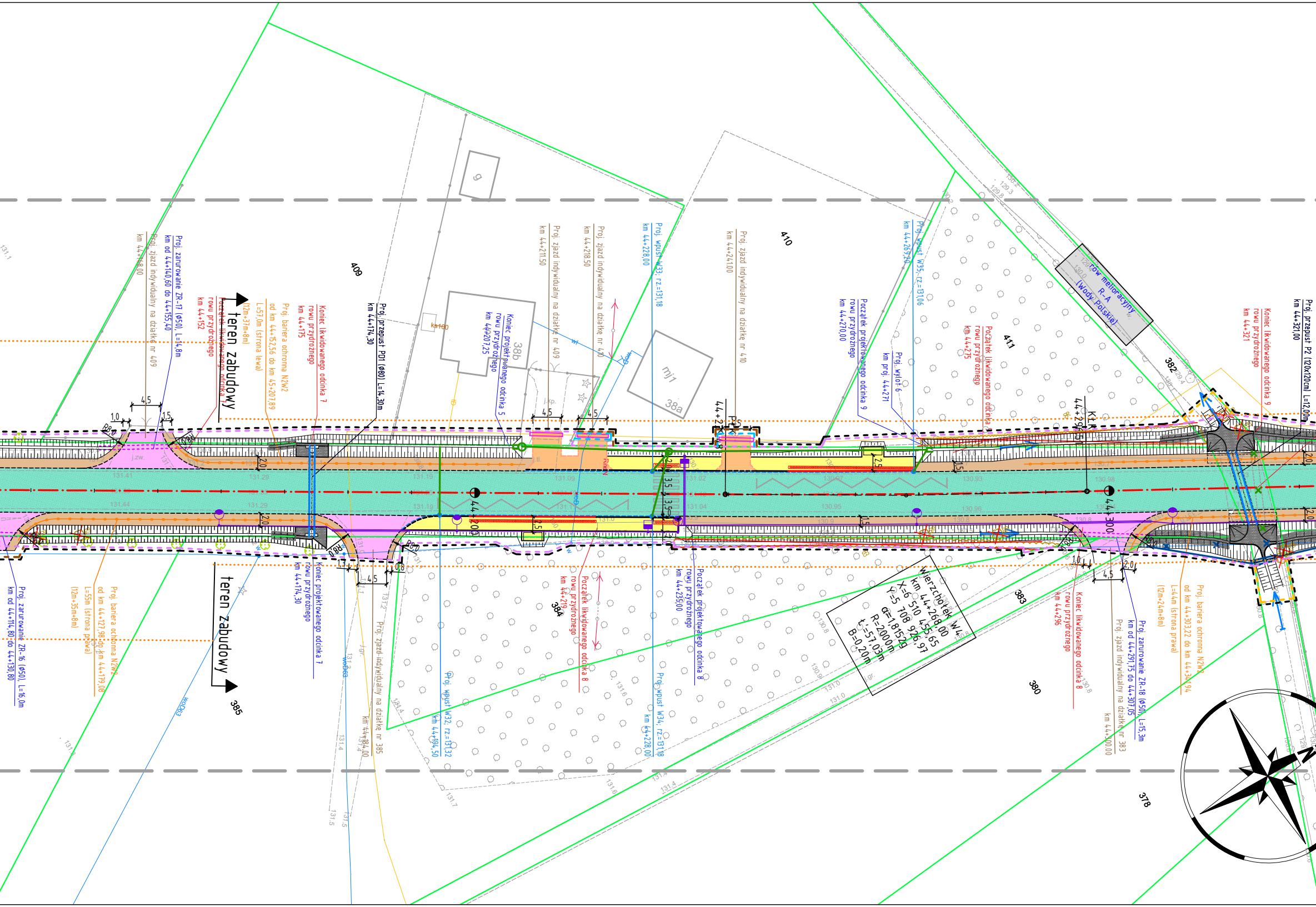
Proj. zjazd indywidualny na działkę nr 409
km 44+148,00
Proj. zarurowanie ZR-17 (Φ50), L=14,8m
km od 44+140,60 do 44+155,40
Początek likwidowanego odcinka 7
rowu przydrożnego
km 44+152
teren zabudowy
Proj. bariera ochronna N2W2
od km 44+152,56 do km 45+207,89
L=57,0m (strona lewa)
(12m+37m+8m)
Koniec likwidowanego odcinka 7
rowu przydrożnego
km 44+175
409
Proj. przepust PD1 (Φ80) L=14,30m
km 44+174,30
9
38b
ks+160
Koniec projektowanego odcinka 5
rowu przydrożnego
km 44+207,25
Proj. zjazd indywidualny na działkę nr 409
km 44+211,50
Proj. zjazd indywidualny na działkę nr 410
km 44+218,50
Proj. wpust W33, rz=131,18
km 44+228,00
mj1
38a
410
Proj. zjazd indywidualny na działkę nr 410
km 44+241,00
Początek projektowanego odcinka 9
rowu przydrożnego
km 44+270,00
Proj. wpust W35, rz=131,06
km 44+269,70
Proj. wylot 6
km proj. 44+271
411
Początek likwidowanego odcinka 9
rowu przydrożnego
km 44+275
rów melioracyjny
R-A
(Wody Polskie)
382
Koniec likwidowanego odcinka 9
rowu przydrożnego
km 44+321
Proj. przepust P2 (120x120cm) L=12,00m
km 44+321,00
4,5
1,0
1,5
R8,0
2,0
3,5
2,5
44+200
44+300
Km 44+295
Proj. zarurowanie ZR-16 (Φ50), L=16,0m
km od 44+114,80 do 44+130,80
Proj. bariera ochronna N2W2
od km 44+127,98 do km 44+179,08
L=55m (strona prawa)
(12m+35m+8m)
teren zabudowy
385
Koniec projektowanego odcinka 7
rowu przydrożnego
km 44+174,30
Proj. zjazd indywidualny na działkę nr 385
km 44+184,00
Proj. wpust W32, rz=131,32
km 44+194,50
384
Początek likwidowanego odcinka 8
rowu przydrożnego
km 44+219
Proj. wpust W34, rz=131,18
km 44+228,00
Początek projektowanego odcinka 8
rowu przydrożnego
km 44+235,00
Wierzchołek W4
km 44+268,00
X=6 510 455,65
Y=5 708 926,97
α=1,8152g
R=2000m
t=57,03m
B=0,20m
383
380
Koniec likwidowanego odcinka 8
rowu przydrożnego
km 44+296
Proj. zjazd indywidualny na działkę nr 383
km 44+300,00
Proj. zarurowanie ZR-18 (Φ50), L=15,3m
km od 44+291,75 do 44+307,05
Proj. bariera ochronna N2W2
od km 44+303,22 do km 44+347,94
L=44m (strona prawa)
(12m+24m+8m)
378

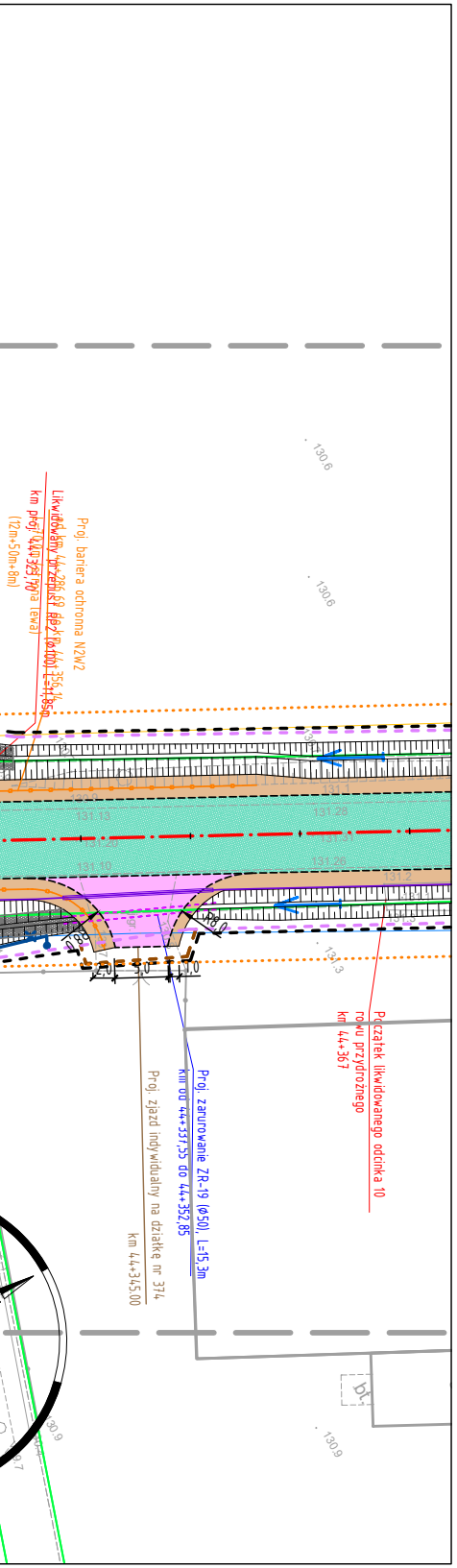
130.6
130.6
Proj. bariera ochronna N2W2
Likwidowany przepust RP2 Ø100 L=11,85m
km proj. 44+323,70
(12m+50m+8m)
131.1
131.28
131.13
131.31
131.20
131.10
131.26
131.2
130.9
R8.0
2,0
5,0
1,0
131.3
Początek likwidowanego rowu przydrożnego km 44+367
Proj. zjazd indywidualny na działkę nr 374
km 44+345.00
Proj. zarurowanie ZR-19 Ø50, L=15.3m
km od 44+337.55 do 44+352.85
130.9

LEGENDA

- linie określające granice terenu niezbędnego dla obiektów budowlanych, w tym:
  - linie rozgraniczające teren drogi wojewódzkiej
  - linie rozgraniczające teren drogi powiatowej
  - linie rozgraniczające teren drogi gminnej
  - linie określające zakres przejścia przez teren wód płynących
  - linie określające zakres budowy lub przebudowy urządzeń wodnych lub urządzeń melioracji wodnych szczegółowych
  - linie określające zakres budowy lub przebudowy sieci uzbrojenia terenu
  - linie określające zakres budowy lub przebudowy innych dróg publicznych
  - linie określające zakres budowy lub przebudowy zjazdów
  - linie określające zakres rozbiórki istn. obiektów bud.
  - linie określające zakres budowy tym. obiektów bud.
- obszar oddziaływania
- istniejące granice działek
- 306 istniejące numery działek
- projektowane osie dróg
- projektowany krawężnik betonowy 20x30cm
- projektowany krawężnik betonowy 20x30cm obniżony
- projektowany krawężnik betonowy 20x30cm peronowy
- projektowany krawężnik trapezowy 15/21x30cm
- projektowany krawężnik drogowy 12x25cm obniżony
- projektowane obrzeże betonowe 8x30cm
- projektowany ściek z kostki betonowej
- projektowana krawędź jezdni
- projektowana krawędź pobocza
- projektowana bariera ochronna
- projektowana barieroporęcz ochronna
- projektowany rów/rów z umocnieniem płytami ażurowymi/geokratą
- projektowana jezdnia - naw. bitumiczna
- projektowana jezdnia - naw. bitumiczna (tylko warstwa ścieralna)
- projektowane wyspy segregacyjne - kostka granitowa
- projektowany chodnik - naw. z kostki betonowej (kol. szary)
- projektowany boczny pas dzielący - naw. z kostki betonowej (kol. szary)
- projektowana zatoka autobusowa - naw. z kostki granitowej
- projektowane zjazdy - naw. z kostki betonowej (kol. grafitowy)
- projektowane zjazdy - naw. bitumiczna
- projektowane pobocze gruntowe - jasne kruszywo łamane

ELEMENTY SIECI KANALIZACYJNEJ

- istniejąca sieć kanalizacyjna
- likwidowana sieć kanalizacyjna
- projektowana sieć kanalizacji deszczowej
- proj. wylot/wlot kanalizacji
- proj. studnia wpustowa z przykanalikiem

ELEMENTY SIECI WODOCIĄGOWEJ

- istniejąca sieć wodociągowa
- likwidowana sieć wodociągowa
- projektowana sieć wodociągowa
- zabezpieczenie sieci rurą ostonową
- projektowany hydrant

ELEMENTY SIECI TELEKOMUNIKACYJNEJ

- istniejąca sieć telekomunikacyjna doziemna
- istniejąca sieć telekomunikacyjna do demontażu
- istniejący stup telekomunikacyjny linii napowietrznej
- projektowana sieć telekomunikacyjna
- zabezpieczenie sieci rurą ostonową

ELEMENTY SIECI ELEKTROENERGETYCZNEJ

- istniejąca sieć elektroenergetyczna
- likwidowana sieć elektroenergetyczna
- projektowany kabel elektroenergetyczny
- zabezpieczenie sieci rurą ostonową
- istniejący stup linii napowietrznej do demontażu
- projektowany stup linii napowietrznej

ELEMENTY OŚWIETLENIA I ZNAKÓW AKTYWNYCH

- projektowana sieć zasilająca oświetlenie/oznakowanie
- projektowane zabezpieczenie kabla rurami ostonowymi
- projektowany stup oświetleniowy
- projektowana sieć elektroenergetyczna (zasilanie znaków aktywnych)

WYCINKA DRZEW I KRZEWÓW

- 628 zinwentaryzowane drzewo przeznaczone do pozostawienia
- 98 zinwentaryzowane drzewo przeznaczone do wycinki
- 654 zinwentaryzowane obszary zalesione/krzewy przeznaczone do pozostawienia
- 546 zinwentaryzowane obszary zalesione/krzewy przeznaczone do wycinki

NASADZENIA DRZEW I KRZEWÓW

- drzewa lisciaste do nasadzenia

SMP projektanci

SMP Projektanci Sp. z o.o. Sp. k.
ul. Głuchowska 1
60-101 Poznań
www.smp.poznan.pl
e-mail: biuro@smp.poznan.pl
tel. 61 861 96 36, fax. 61 861 06 44
NIP 779-23-71-246 REGON 301375359

Inwestor: Wielkopolski Zarząd Dróg Wojewódzkich w Poznaniu
ul. Wilczak 51, 61-623 Poznań

Nazwa inwestycji:
Rozbudowa drogi wojewódzkiej nr 449
Palaty - Brzeziny - ODCINEK 2

Branża: PROJEKT ZAGOSPODARAWANIA TERENU

Stadium dokumentacji: PROJEKT BUDOWLANY

Stanowisko	Imię i nazwisko	Uprawnienia	Podpis
Projektant Branża drogowa	mgr inż. Marcin Matysik	WKP/0233/POOD/06 specjalność drogowa	
Projektant Branża drogowa	mgr inż. Szymon Antkowiak	WKP/0121/POOD/16 specjalność inż. drogowa	
Sprawdzający Branża drogowa	mgr inż. Łukasz Szuba	7131/190/P/2002 s. konstrukcyjno-budowlana	
Projektant Branża mostowa	mgr inż. Krzysztof Pokorski	WKP/0091/POOM/06 specjalność mostowa	
Sprawdzający Branża mostowa	mgr inż. Waldemar Zagożdżon	WKP/0125/POOM/11 specjalność mostowa	
Projektant Branża wod.-kan.	inż. Agnieszka Rak	SLK/1159/PWOS/06 specjalność instalacyjna	
Sprawdzający Branża wod.-kan.	mgr inż. Agnieszka Bosacka	7131-7132/137/PW/2002 specjalność instalacyjna	
Projektant Branża elektroenergetyczna	mgr inż. Piotr Piskorek	ZAP/0219/POOE/11 specjalność instalacyjna	
Sprawdzający Branża elektroenergetyczna	mgr inż. Michał Słaby	MAP/0370/PWBE/17 specjalność elektryczna	
Projektant Branża telekomunikacyjna	inż. Ireneusz Berger	0562/97/U spec. telekomunikacyjna	
Sprawdzający Branża telekomunikacyjna	Zbigniew Anioła	0277/96/U spec. telekomunikacyjna	

Tytuł rysunku: Projekt zagospodarowania terenu

Nr 2.1

Nr umowy: 471/88.WZP/18 z dnia 20.06.2018 r.

Data opracowania: 05/2020

Skala: 1:500