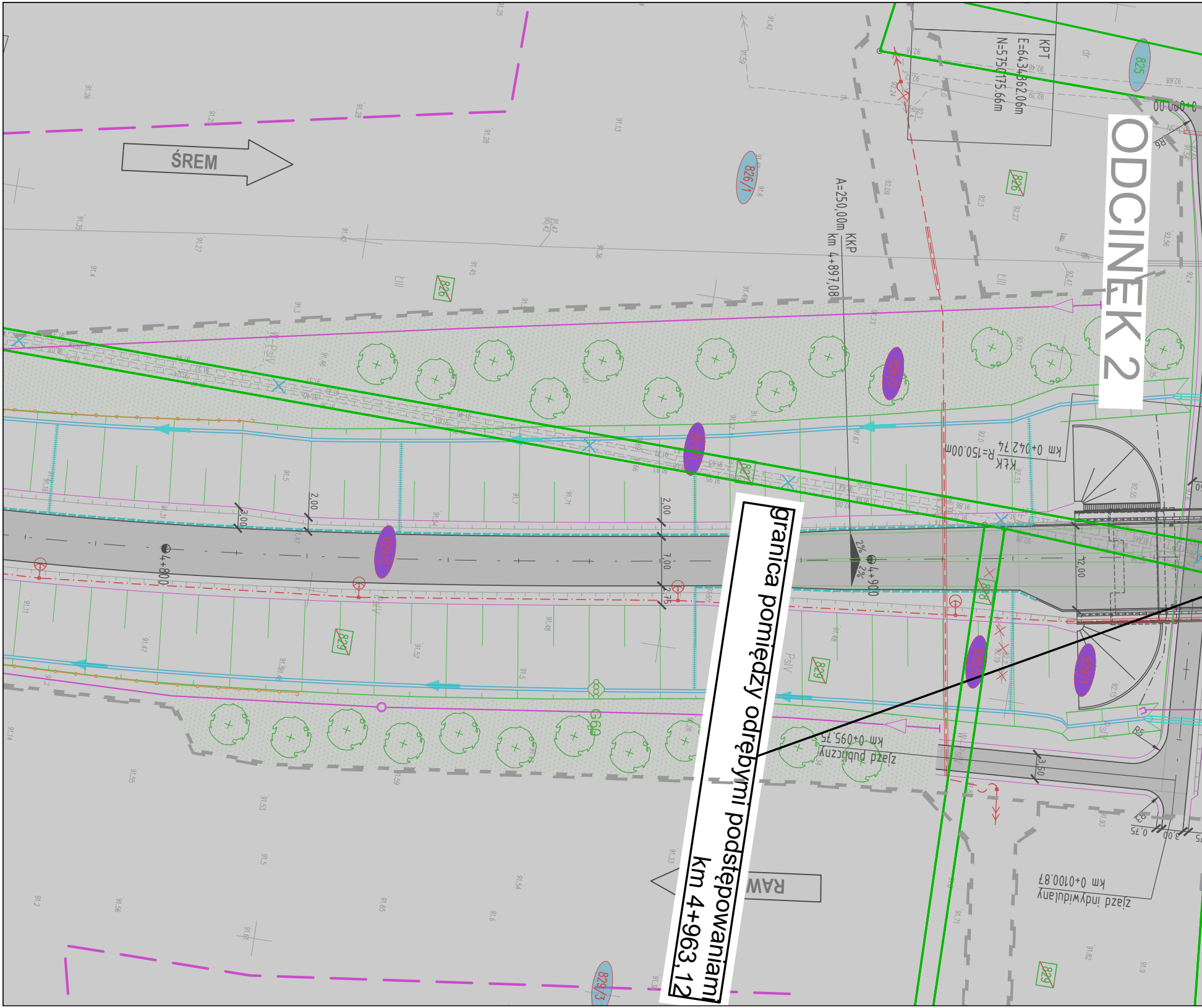
ŚREM
ODCINEK 2
granica pomiędzy odrębymi podstępowaniami
km 4+963,12
RAW
KPT
E=6434362.06m
N=5751175.66m
A=250,00m KKP
km 4+897,08
KŁK
R=150.00m
km 0+042.74
zjazd publiczny
km 0+095.75
zjazd indywidualny
km 0+0100.87
4+800
4+900
2%
2%
2,00
3,00
2,00
7,00
2,75
12,00
3,50
3,00
0,75
R6
R5
R3
825
826/1
826
826/2
829
829/3
G60
PsIV
LIII
0+000.00

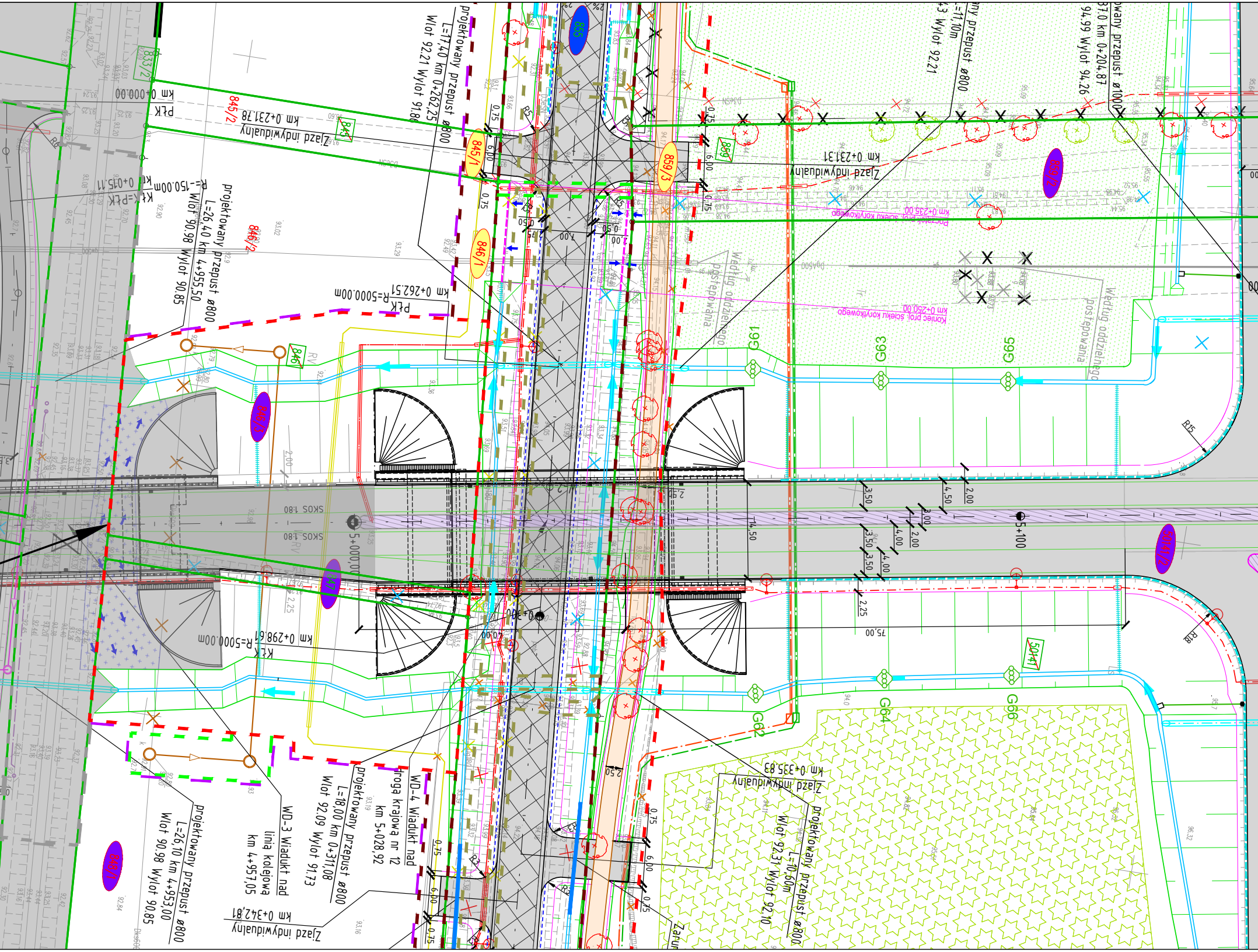
projektowany przepust ø800
L=17,40 km 0+262,25
Wlot 92,21 Wylot 91,86
km 0+000,00
PŁK
Zjazd indywidualny
km 0+231,78
833/2
845/2
845/1
846/1
846/2
846/3
847
848
855
859
859/2
859/3
5014/1
5014/2
km 0+015,11
KŁK=PŁK
R=-150,00m
projektowany przepust ø800
L=26,40 km 4+955,50
Wlot 90,98 Wylot 90,85
km 0+262,51
PŁK R=5000,00m
Zjazd indywidualny
km 0+231,31
km 0+235,00
Początek proj. ścieku korytkowego
km 0+250,00
Koniec proj. ścieku korytkowego
Według oddzielnego postępowania
Według oddzielnego postępowania
G61
G62
G63
G64
G65
G66
5+000,00
5+100
SKOS 1:80
SKOS 1:80
km 0+298,61
KŁK R=5000,00m
WD-3 Wiadukt nad
linią kolejową
km 4+957,05
WD-4 Wiadukt nad
drogą krajową nr 12
km 5+028,92
projektowany przepust ø800
L=18,00 km 0+311,08
Wlot 92,09 Wylot 91,73
projektowany przepust ø800
L=26,10 km 4+953,00
Wlot 90,98 Wylot 90,85
km 0+342,81
Zjazd indywidualny
km 0+335,83
Zjazd indywidualny
projektowany przepust ø800
L=10,60m
Wlot 92,31 Wylot 92,10
wany przepust ø1000
7,0 km 0+204,87
94,99 Wylot 94,26
ny przepust ø800
=11,10m
3 Wylot 92,21
R15
R18
R5
75,00
7,00
6,00
4,50
3,50
2,25
2,00
0,75
0,50

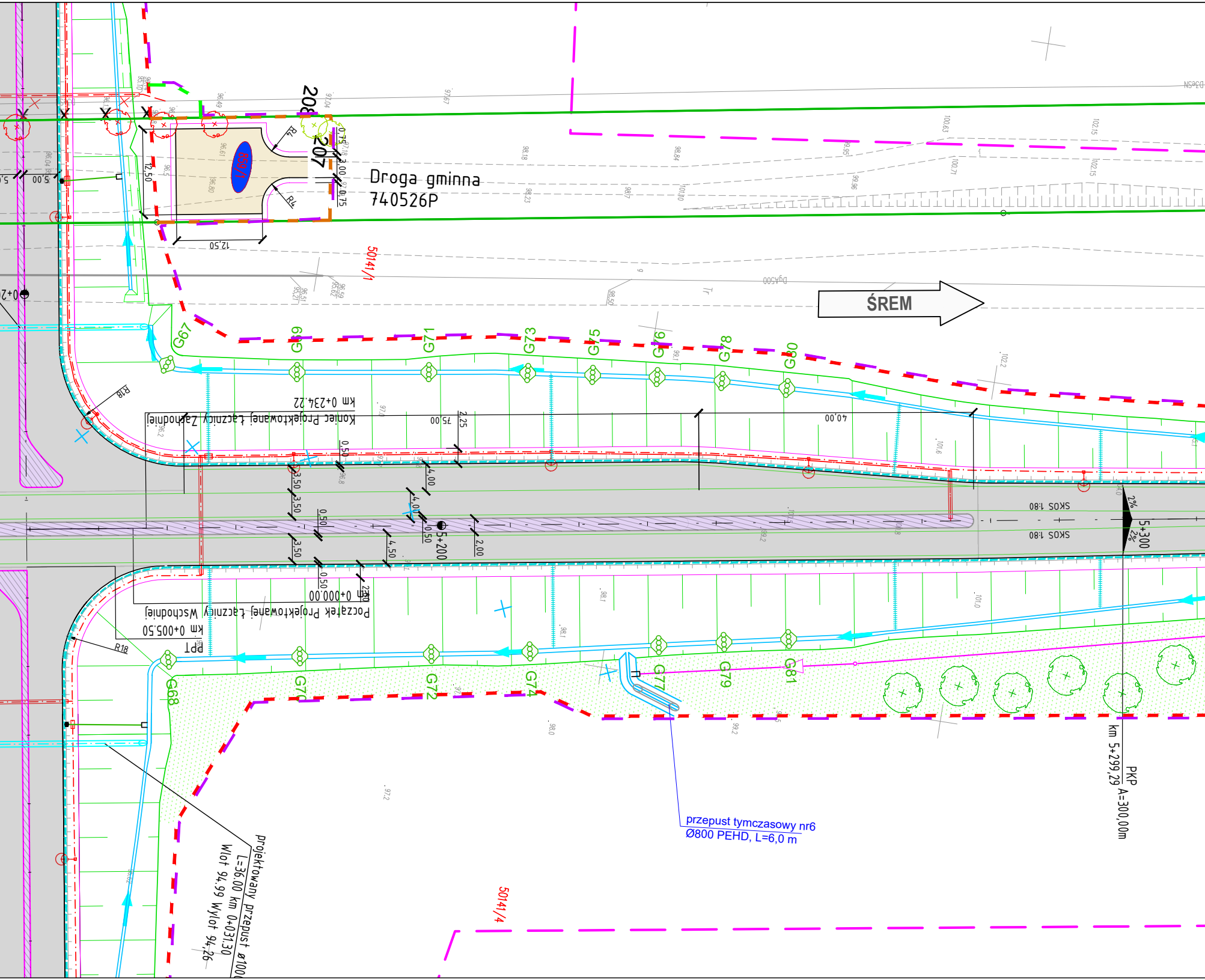
Droga gminna
740526P
ŚREM
208
207
12,50
R4
50141/1
50141/4
G67
G68
G69
G70
G71
G72
G73
G74
G75
G76
G77
G78
G79
G80
G81
R18
km 0+234,22
Koniec Projektowanej Łącznicy Zachodniej
75,00
2,25
40,00
3,50
4,00
4,50
0,50
2,00
5+200
5+300
2%
SKOS 1:80
km 0+000,00
Początek Projektowanej Łącznicy Wschodniej
km 0+005,50
PPT
PKP
km 5+299,29 A=300,00m
przepust tymczasowy nr6
Ø800 PEHD, L=6,0 m
projektowany przepust ø100
L=36,00 km 0+031,30
Wlot 94,99 Wylot 94,26

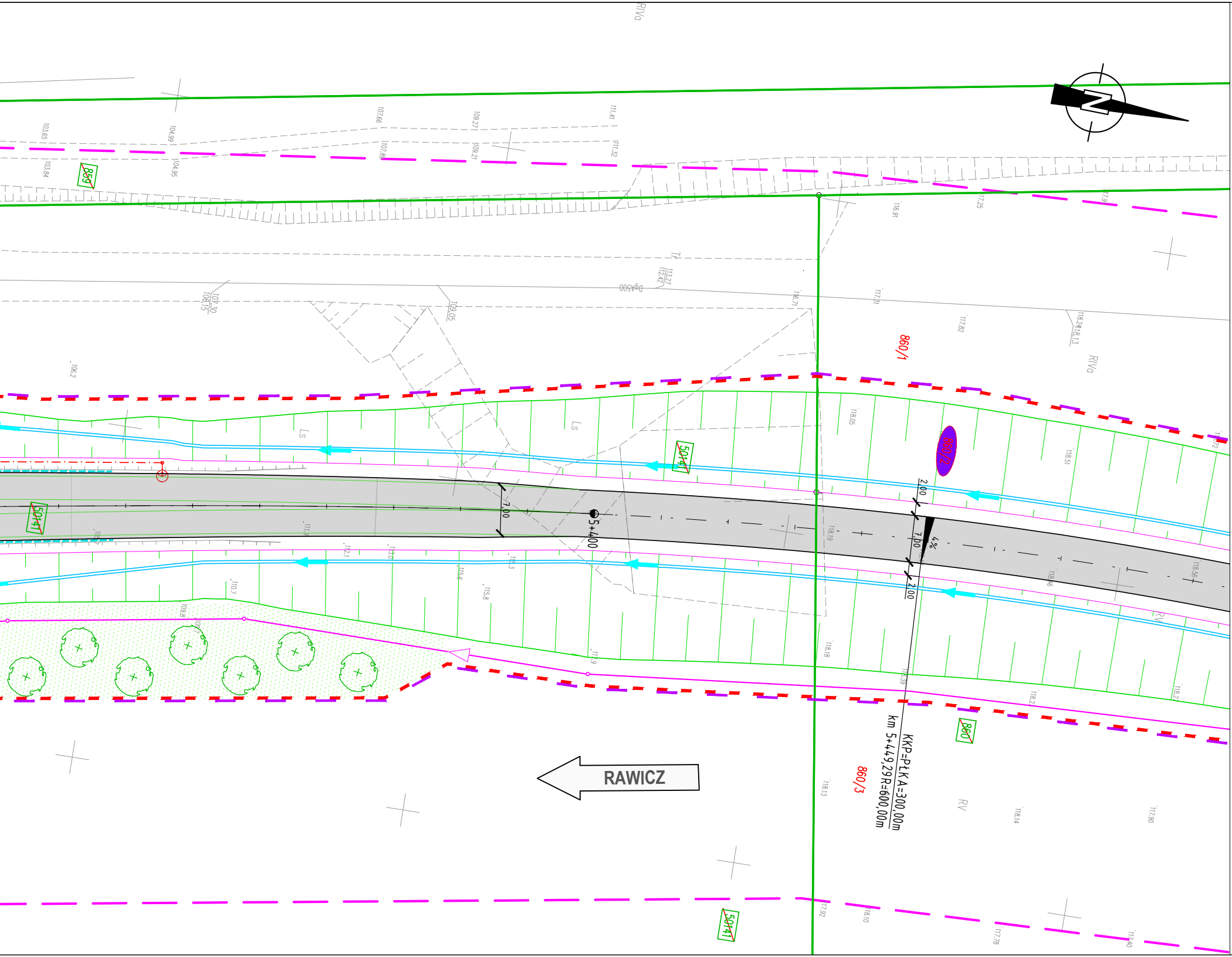

RAWICZ
KKP=PŁKA=300,00m
km 5+449,29R=600,00m
5+400
7,00
2,00
7,00
2,00
4%
860/1
860/2
860/3
860
859
5041
5041
5041
5041
RIVa
RIVa
RV
RV
LS
LS
Tr
DgA500
103,65
103,84
104,99
104,95
107,66
107,89
109,27
109,21
111,41
111,32
107,30
106,15
109,05
113,27
112,42
116,91
117,25
117,31
117,82
118,24
118,13
118,05
118,51
118,19
118,18
118,13
117,92
118,10
117,78
118,14
117,90

Poświadcza się, że niniejszy dokument został
opracowany w wyniku prac geodezyjnych
i kartograficznych, których rezultaty zawiera operat
techniczny wpisany do ewidencji materiałów
państwowego zasobu geodezyjnego i kartograficznego

STAROSTA GOSTYŃSKI

P.3004.2020 1642

(identyfikator ewidencyjny materiału zasobu - operatu technicznego)

28. 08. 2020

(data wpisania operatu technicznego do ewidencji materiałów zasobu)

z up. Starosty
Leszek Grzeński
Kierownik Referatu
ds. powiatowego ośrodka
dokumentacji geodezyjnej i kartograficznej

(imię, nazwisko i podpis osoby reprezentującej organ)

MAPA DO CELÓW PROJEKTOWYCH

Sekcja mapy: 6.165.12.04.4.1, 4.2, 4.3, 4.4

Oznaczenie kancelaryjne zgłoszenia pracy geodezyjnej		GN.GK.6640.1926.2018
Miejscowość		Grabonóg
Jednostka ewidencyjna	identyfikator	300405_2
	nazwa	Piaski
Obręb ewidencyjny	identyfikator	0005
	nazwa	Grabonóg, Piaski
Skala mapy		1:500
Nazwa układu współrzędnych	prostokątnych płaskich	PL-2000 strefa 6
	układu wysokości	PL-KRON86
Oznaczenie granic obszaru aktualizacji		– – – – – –
Służebności gruntowe mające wpływ na zagospodarowanie gruntów zlokalizowanych w granicach projektowanej inwestycji		nie badano
Kontur użytku gruntowego, który nie jest ujawniony w bazie danych ewidencji gruntów i budynków		nie badano
Stan aktualny na dzień		01.07.2020
ARKUSZ		2.11

Krzysztof Wątor
GeoSystem
Usługi Geodezyjne i Kartograficzne
63-842 Pudliszki, ul. Szkolna 3/11
NIP 699-129-77-63, tel. 608 277 107
e-mail: geodezja.geosystem@gmail.com

Krzysztof Zawieja
geodeta uprawniony
świadectwo 1373

UKŁAD ARKUSZY

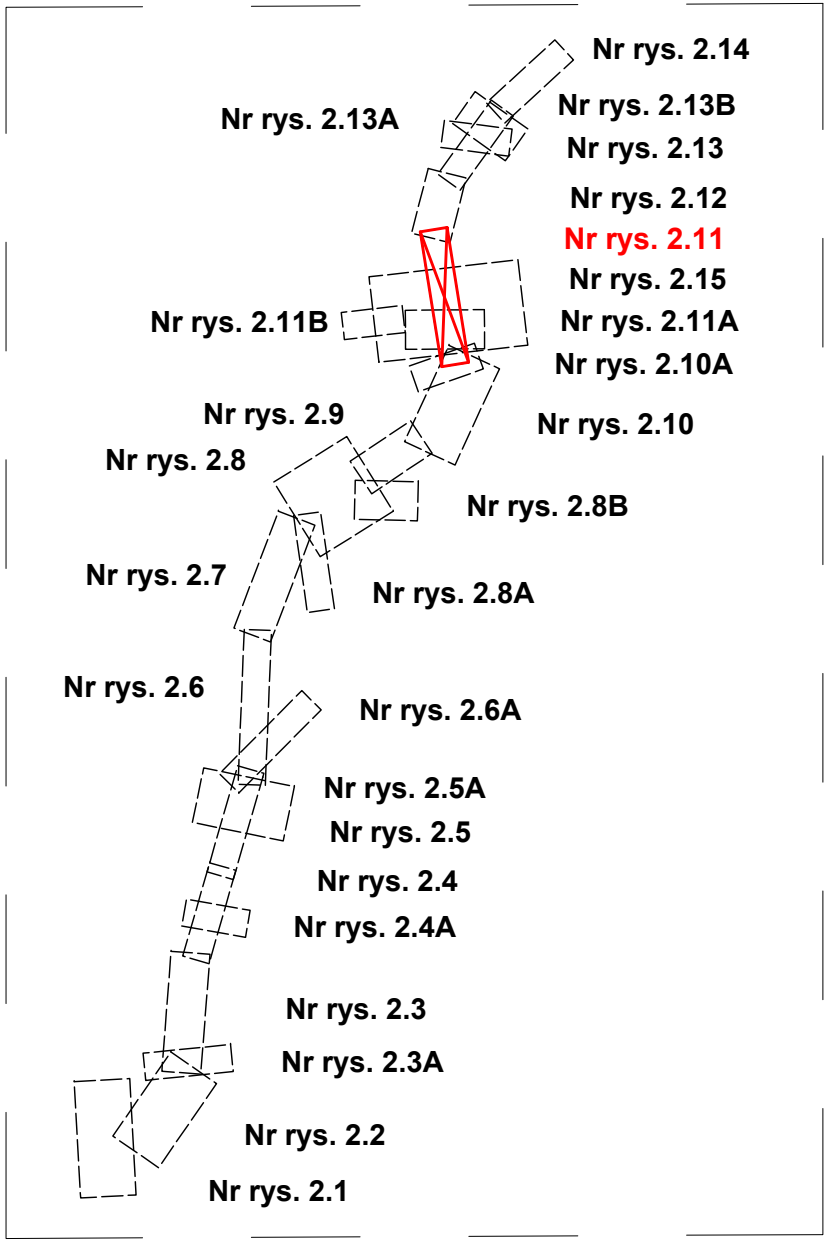

Nr rys. 2.14
Nr rys. 2.13A
Nr rys. 2.13B
Nr rys. 2.13
Nr rys. 2.12
Nr rys. 2.11
Nr rys. 2.15
Nr rys. 2.11B
Nr rys. 2.11A
Nr rys. 2.10A
Nr rys. 2.9
Nr rys. 2.10
Nr rys. 2.8
Nr rys. 2.8B
Nr rys. 2.7
Nr rys. 2.8A
Nr rys. 2.6
Nr rys. 2.6A
Nr rys. 2.5A
Nr rys. 2.5
Nr rys. 2.4
Nr rys. 2.4A
Nr rys. 2.3
Nr rys. 2.3A
Nr rys. 2.2
Nr rys. 2.1

Inwestor / Zamawiający:
Wielkopolski Zarząd Dróg Wojewódzkich w Poznaniu
ul. Wilczak 51,
61-623 Poznań

Wielkopolski Zarząd Dróg Wojewódzkich w Poznaniu

Generalny Wykonawca:
STRABAG Sp. z o.o.
ul. Parzniewska 10,
05-800 Pruszków

STRABAG

Jednostka projektowa:
AECOM Polska Sp. z o.o.
ul. Domaniewska 34a, 02-672 Warszawa
Biuro w Poznaniu, ul. Chłapowskiego 29, 61-503 Poznań

AECOM

Stadium
Materiały do wniosku ZRID

Zadanie / Obiekt
Budowa obwodnicy Gostynia w ciągu drogi wojewódzkiej nr 434
ODCINEK 1 od km 0+000,00 do km 4+715,17 oraz
ODCINEK 3 od km 4+963,12 do km 6+614,00

Tytuł rysunku
MATERIAŁY DO WNIOSKU O WYDANIE DECYZJI O ZEZWOLENIU NA REALIZACJĘ INWESTYCJI DROGOWEJ
Mapa przedstawiająca proponowany przebieg drogi, z zaznaczeniem terenu niezbędnego dla obiektów budowlanych oraz istniejące uzbrojenie terenu

Stanowisko	Imię i nazwisko	Nr uprawnień/ specjalność	Podpis
Projektant	mgr inż. Paweł Ślesiński	WKP/0298/POOD/12/ drogowa	Ślesiński
Asystent Projektanta	inż. Kamil Bajor		Bajor
Asystent Projektanta	mgr inż. Justyna Frączek		J. Frączek
Sprawdzający	mgr inż. Mariusz Pogorzelski	WKP/0090/POOD/08/ drogowa	

Nr projektu 60591165	Nr rewizji -	Skala 1:500	Nr tomu --	Nr egz. -	Nr rys. 2.11
Nr umowy 626/118.WZP/18	Data 12.2021r.				