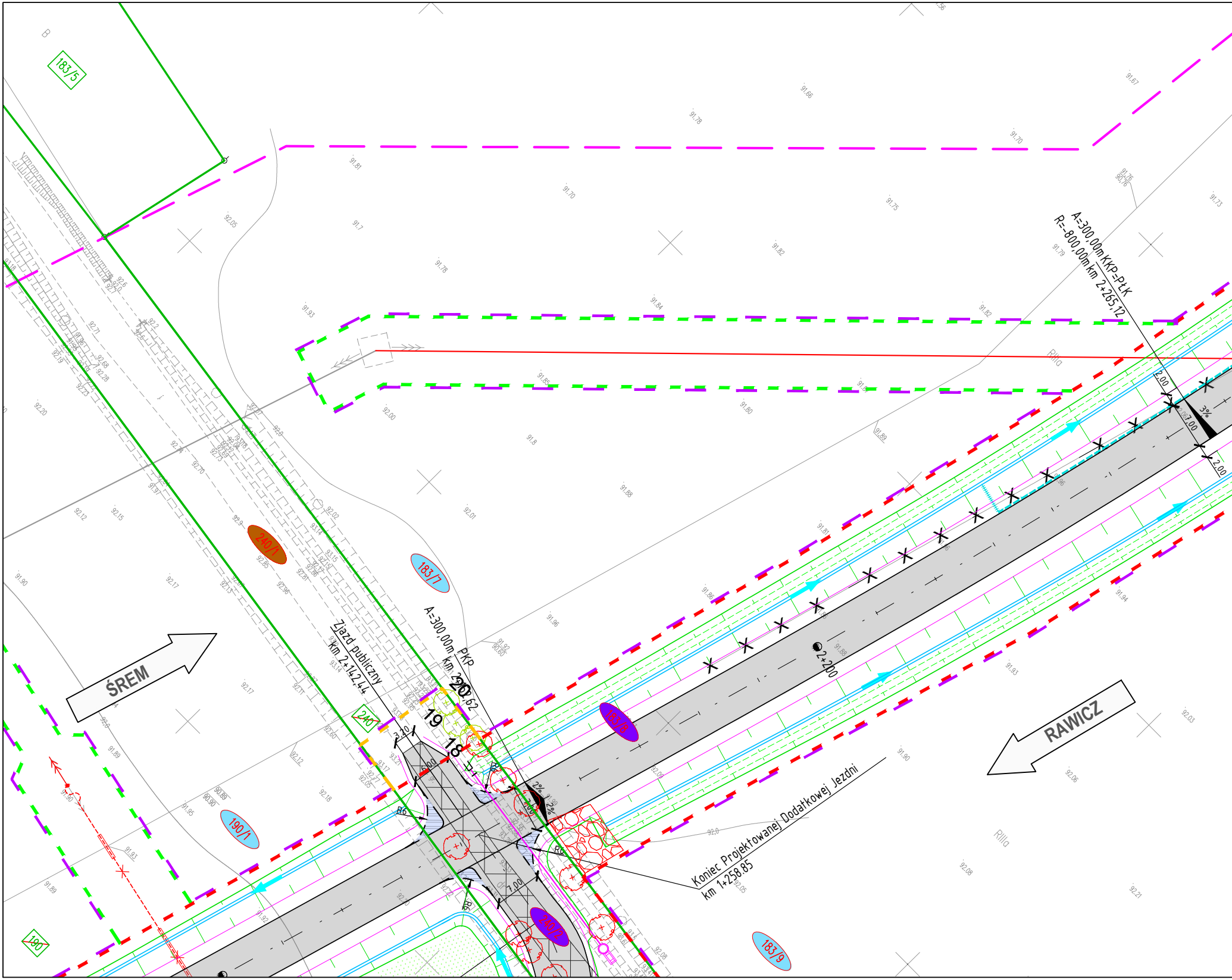
183/5
ŚREM
RAWICZ
240/1
183/7
183/8
240/2
183/9
190/1
240
190
Zjazd publiczny
km 2+142,44
A=300,00m PKP
km 2+2?0,62
20
19
18
3,20
6,00
7,00
R6
2%
2+200
A=300,00m KKP=PłK
R=-800,00m km 2+265,12
2,00
3%
Koniec Projektowanej Dodatkowej Jezdni
km 1+258.85
RIIIa

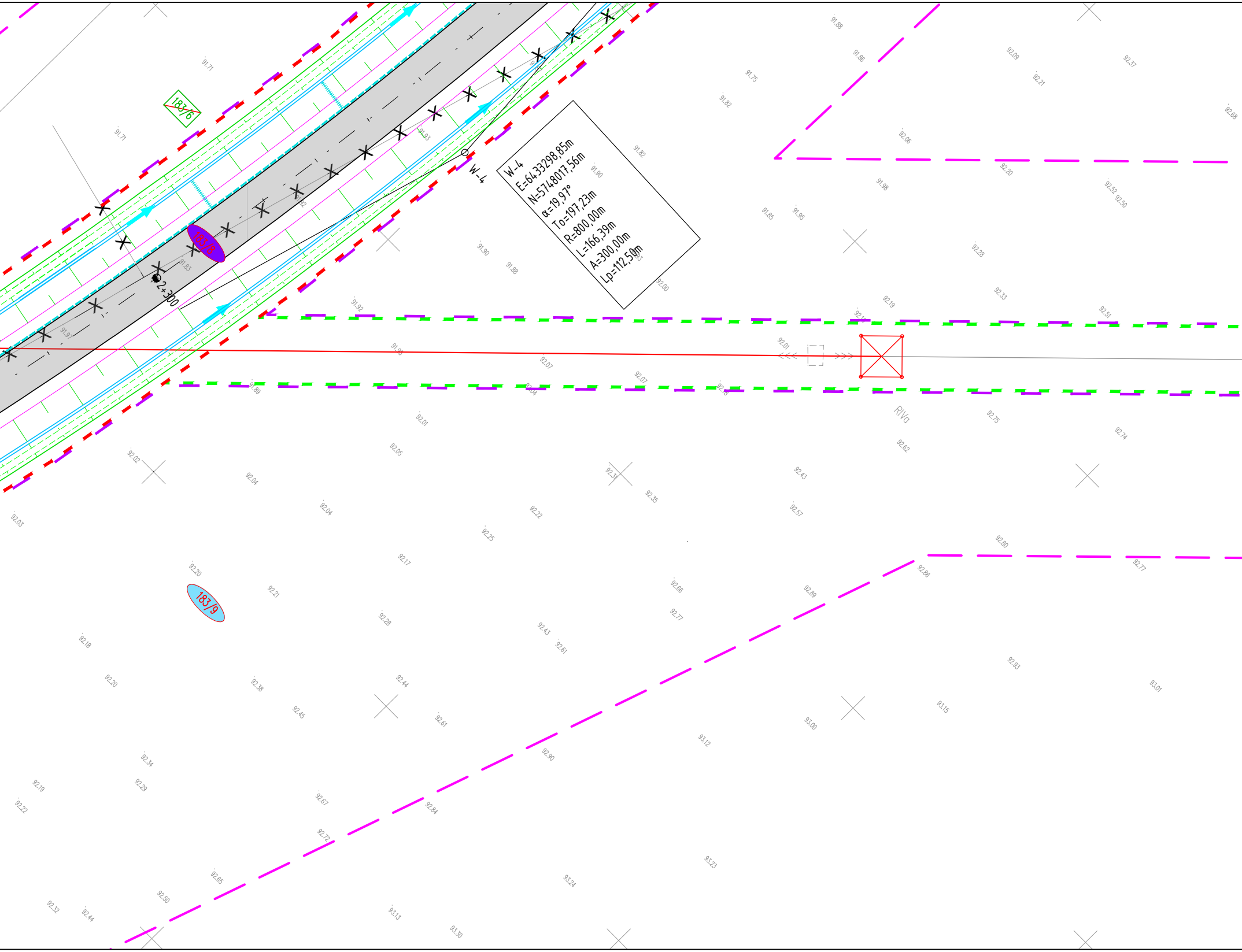
183/6
183/8
183/9
2+300
W-4
W-4
E=6433298,85m
N=5748017,56m
α=19,97°
To=197,23m
R=800,00m
L=166,39m
A=300,00m
Lp=112,50m
RIVa
91.71
91.71
91.88
91.86
91.75
91.82
91.82
91.90
91.93
91.83
91.97
91.90
91.88
91.92
91.93
91.89
92.00
92.07
92.07
92.04
92.01
92.05
92.02
92.03
92.04
92.04
92.06
92.09
92.21
92.37
92.68
92.20
91.98
91.85
91.95
92.52
92.50
92.28
92.33
92.19
92.51
92.62
92.75
92.74
92.43
92.57
92.31
92.35
92.22
92.25
92.17
92.20
92.21
92.28
92.18
92.20
92.38
92.45
92.44
92.61
92.43
92.61
92.66
92.77
92.89
92.80
92.86
92.77
92.93
93.01
93.15
93.00
93.12
92.90
92.84
92.67
92.72
92.34
92.29
92.19
92.22
92.65
92.50
92.32
92.44
93.13
93.30
93.24
93.23

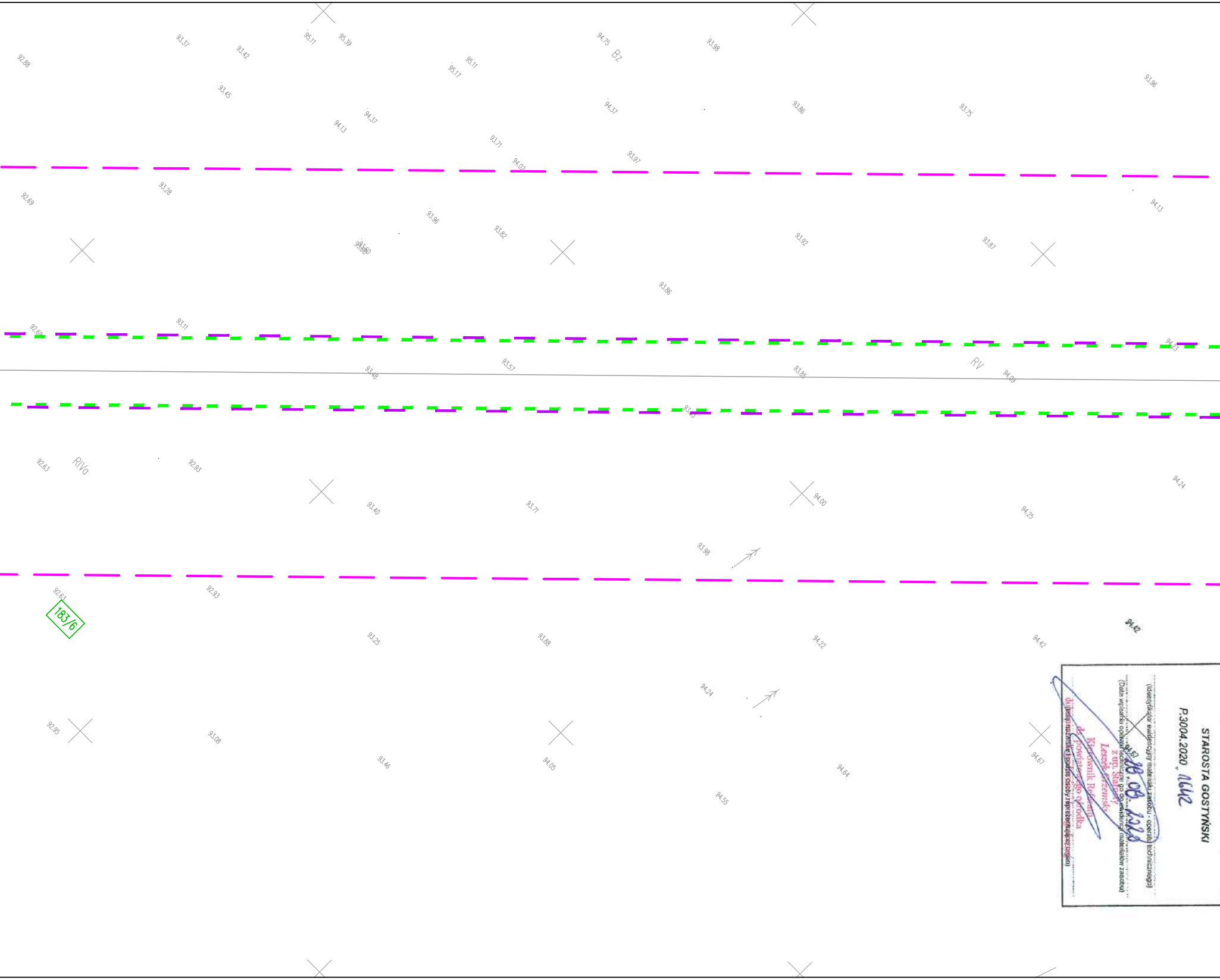

Bz
RV
RIVa
183/6
92.88
93.37
93.42
95.11
95.39
94.75
93.98
93.96
93.45
95.17
95.11
94.37
94.13
94.37
93.71
94.02
93.97
93.86
93.75
92.69
93.28
93.96
93.82
93.60
93.92
93.87
94.13
93.86
92.69
93.11
94.23
93.48
93.57
93.85
94.09
92.63
92.93
93.40
93.71
94.00
94.25
94.24
93.98
92.61
92.93
94.42
93.25
93.88
94.22
94.42
94.24
92.95
93.08
93.46
94.05
94.64
94.55
94.67
94.67

STAROSTA GOSTYŃSKI

P.3004.2020.1642

(Identyfikator ewidencyjny materiału zasobu - operatu technicznego)

28.08.2020

(Data wpisania operatu technicznego do ewidencji materiałów zasobu)

z up. Starosty
Leszek Grzemski
Kierownik Referatu
ds. powiatowego ośrodka
dokumentacji geodezyjnej i kartograficznej

(imię, nazwisko i podpis osoby reprezentującej organ)

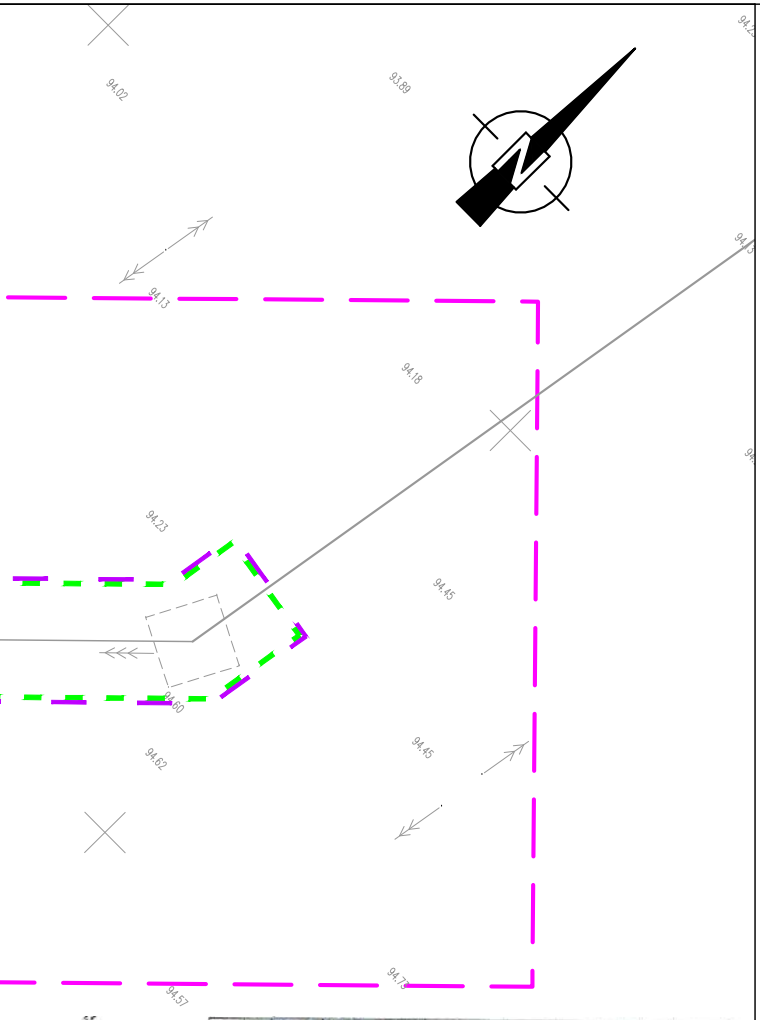
94.02
93.89
94.13
94.18
94.23
94.45
94.60
94.62
94.45
94.73
94.57

MAPA DO CELÓW PROJEKTOWYCH

Sekcja mapy: 6.165.12.14.1.1,1.2, 1.3, 1.4

Oznaczenie kancelaryjne zgłoszenia pracy geodezyjnej		GN.GK.6640.1926.2018
Miejscowość		Podrzecze
Jednostka ewidencyjna	identyfikator	300405_2
	nazwa	Piaski
Obręb ewidencyjny	identyfikator	0009
	nazwa	Podrzecze
Skala mapy		1:500
Nazwa układu współrzędnych	prostokątnych płaskich	PL-2000 strefa 6
	układu wysokości	PL-KRON86
Oznaczenie granic obszaru aktualizacji		- - - - - -
Służebności gruntowe mające wpływ na zagospodarowanie gruntów zlokalizowanych w granicach projektowanej inwestycji		nie badano
Kontur użytku gruntowego, który nie jest ujawniony w bazie danych ewidencji gruntów i budynków		nie badano
Stan aktualny na dzień		01.07.2020
ARKUSZ		2.6A

Krzysztof Wątor
GeoSystem
Usługi Geodezyjne i Kartograficzne
63-842 Pudliszki, ul. Szkolna 3/11
NIP 699-129-77-53, tel. 608 277 107
e-mail: geodezja.geosystem@gmail.com

Krzysztof Zawieja
geodeta uprawniony
świadectwo 13730

Poświadcza się, że niniejszy dokument został opracowany w wyniku prac geodezyjnych i kartograficznych, których rezultaty zawiera operat techniczny wpisany do ewidencji materiałów państwowego zasobu geodezyjnego i kartograficznego

UKŁAD ARKUSZY

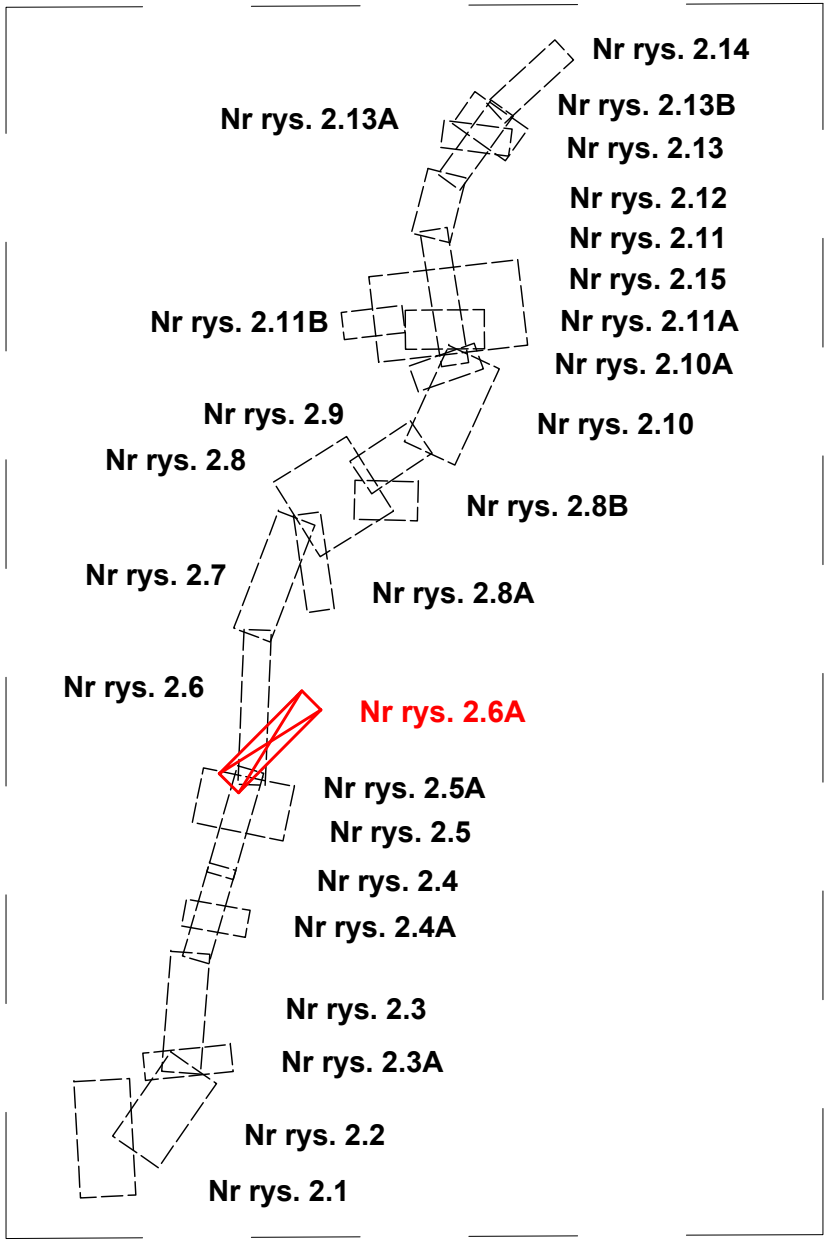
Nr rys. 2.14
Nr rys. 2.13A
Nr rys. 2.13B
Nr rys. 2.13
Nr rys. 2.12
Nr rys. 2.11
Nr rys. 2.15
Nr rys. 2.11B
Nr rys. 2.11A
Nr rys. 2.10A
Nr rys. 2.9
Nr rys. 2.10
Nr rys. 2.8
Nr rys. 2.8B
Nr rys. 2.7
Nr rys. 2.8A
Nr rys. 2.6
Nr rys. 2.6A
Nr rys. 2.5A
Nr rys. 2.5
Nr rys. 2.4
Nr rys. 2.4A
Nr rys. 2.3
Nr rys. 2.3A
Nr rys. 2.2
Nr rys. 2.1

Inwestor / Zamawiający:
Wielkopolski Zarząd Dróg Wojewódzkich w Poznaniu
ul. Wilczak 51,
61-623 Poznań

Wielkopolski Zarząd Dróg Wojewódzkich w Poznaniu

Generalny Wykonawca:
STRABAG Sp. z o.o.
ul. Parzniewska 10,
05-800 Pruszków

STRABAG

Jednostka projektowa:
AECOM Polska Sp. z o.o.
ul. Domaniewska 34a, 02-672 Warszawa
Biuro w Poznaniu, ul. Chłapowskiego 29, 61-503 Poznań

AECOM

Stadium	Zadanie / Obiekt
Materiały do wniosku ZRID	**Budowa obwodnicy Gostynia w ciągu drogi wojewódzkiej nr 434** **ODCINEK 1 od km 0+000,00 do km 4+715,17 oraz ODCINEK 3 od km 4+963,12 do km 6+614,00**

Tytuł rysunku
MATERIAŁY DO WNIOSKU O WYDANIE DECYZJI O ZEZWOLENIU NA REALIZACJĘ INWESTYCJI DROGOWEJ
Mapa przedstawiająca proponowany przebieg drogi, z zaznaczeniem terenu niezbędnego dla obiektów budowlanych oraz istniejące uzbrojenie terenu

Stanowisko	Imię i nazwisko	Nr uprawnień/ specjalność	Podpis
Projektant	mgr inż. Paweł Ślesiński	WKP/0298/POOD/12/ drogowa	Ślesiński
Asystent Projektanta	inż. Kamil Bajor		Bajor
Asystent Projektanta	mgr inż. Justyna Frączek		J. Frączek
Sprawdzający	mgr inż. Mariusz Pogorzelski	WKP/0090/POOD/08/ drogowa	

Nr projektu	Nr rewizji	Skala	Nr tomu	Nr egz.	Nr rys.
60591165	-	1:500	--	-	2.6A
Nr umowy 626/118.WZP/18	Data 12.2021r.				