# MAPA DO CELÓW PROJEKTOWYCH
## arkusz 3/7

| | | |
|---|---|---|
| Identyfikator zgłoszenia pracy geodezyjnej | | **GN-I.6640.1348.2024** |
| Położenie obszaru opracowywania<br>Nazwa miejscowości | | **Nowe Oborzyska<br>Kurza Góra** |
| Jednostka ewidencyjna | identyfikator | **301103_2** |
| | nazwa | **Kościan - obszar wiejski** |
| Obręb ewidencyjny | identyfikator | **301103_2.0019<br>301103_2.0014** |
| | nazwa | **Nowe Oborzyska<br>Kurza Góra** |
| Skala mapy | | **1:500** |
| Nazwa układu współrzędnych | prostokątnych płaskich | **2000//6** |
| | układu wysokości | **PL-EVRF2007-NH** |
| Oznaczenie granic obszaru, który był przedmiotem aktualizacji | | ————————— |
| Informacje o służebnościach gruntowych mających wpływ na zagospodarowanie gruntów, zlokalizowanych w granicach projektowanej inwestycji *) | | **Nie wykonano ustalenia obciążeń służebnościami.** |
| Data opracowania mapy | | **25.07.2024** |
| Imię i nazwisko osoby, która opracowała mapę. | | **Rafał Kowalski** |

***GISPRO S. A.***
***ul. Wyzwolenia 70***
***71-506 Szczecin***
***NIP 955-217-97-86***

Podpis jest prawidłowy
Dokument podpisany
przez Rafał Kowalski
Data: 2024.08.02
12:59:01 CEST

podpis geodety uprawnionego

*) Należy podać skrótowy opis służebności gruntowej wraz ze sposobem jej oznaczenia na mapie, a w przypadku kiedy nie wykonano ustalenia obciążeń służebnościami – zamieścić stosowną informację.

*Uwaga!*

*1. Nie wyklucza się istnienia w terenie innych nie wykazanych na niniejszej mapie urządzeń podziemnych, które nie były zgłoszone do inwentaryzacji*

*Poświadczam, że niniejszy dokument został opracowany w wyniku prac geodezyjnych i kartograficznych, których rezultaty zawiera operat techniczny pozytywnie zweryfikowany. Jednocześnie informuję, że jestem świadomy odpowiedzialności karnej za złożenie fałszywego oświadczenia.*

| | |
|---|---|
| *Identyfikator zgłoszenia prac geodezyjnych* | ***GN.6640.1348.2024*** |
| *Organ służby geodezyjnej, który otrzymał zgłoszenie* | ***Starosta Kościański*** |
| *Wykonawca prac geodezyjnych* | ***GISPRO S. A.*** |
| *Nr oraz data sporządzenia dokumentu zawierającego wynik pozytywnej weryfikacji* | ***Protokół weryfikacji nr 1 z dnia 02.08.2024r.*** |
| *Imię i nazwisko oraz nr uprawnień zawodowych kierownika prac* | ***Rafał Kowalski nr upr. 22687*** |

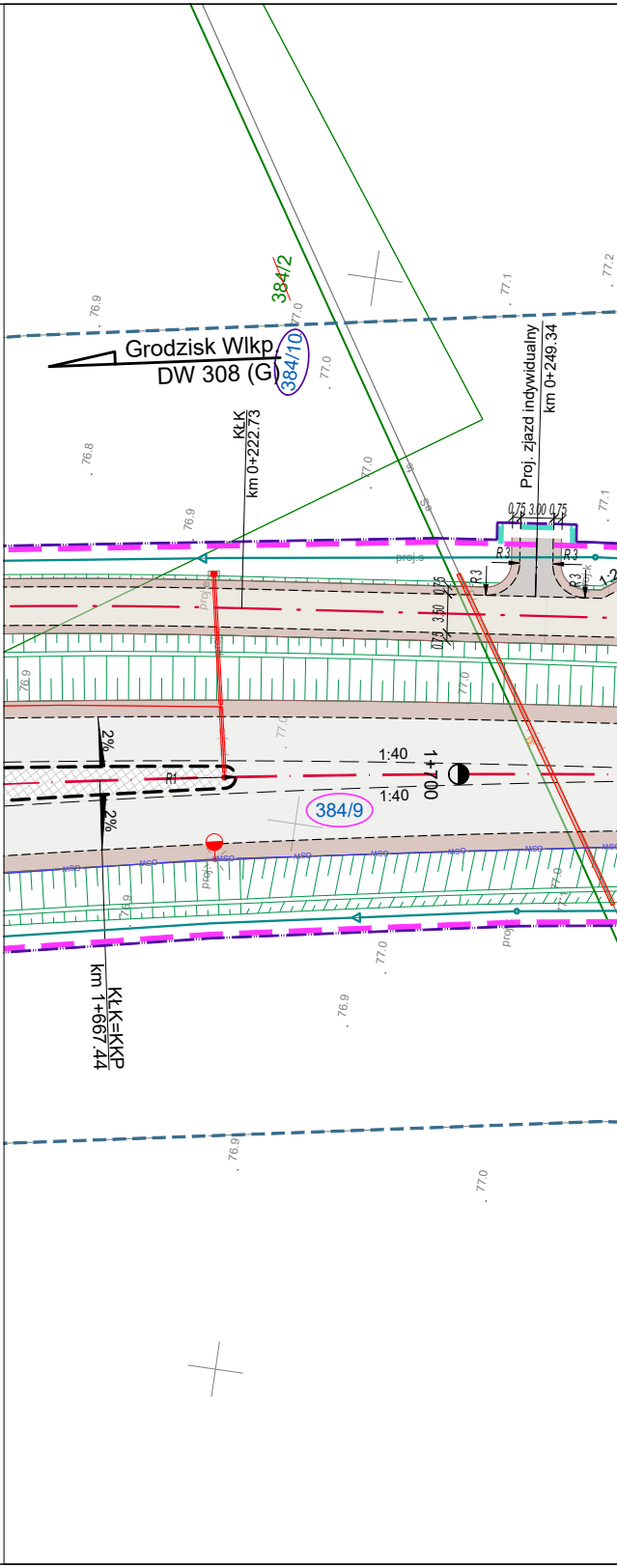
384/2
Grodzisk Wlkp.
DW 308 (G)
384/10
KłK
km 0+222.73
Proj. zjazd indywidualny
km 0+249.34
0,75 3,00 0,75
R3
R3
R3
0,75 3,50 0,75
proj.o
2%
2%
R1
1:40
1:40
1+700
384/9
KłK=KKP
km 1+667.44
76.9
76.8
76.9
77.0
77.0
77.1
77.2
77.1
77.0
76.9
77.0
76.9
76.9
77.0

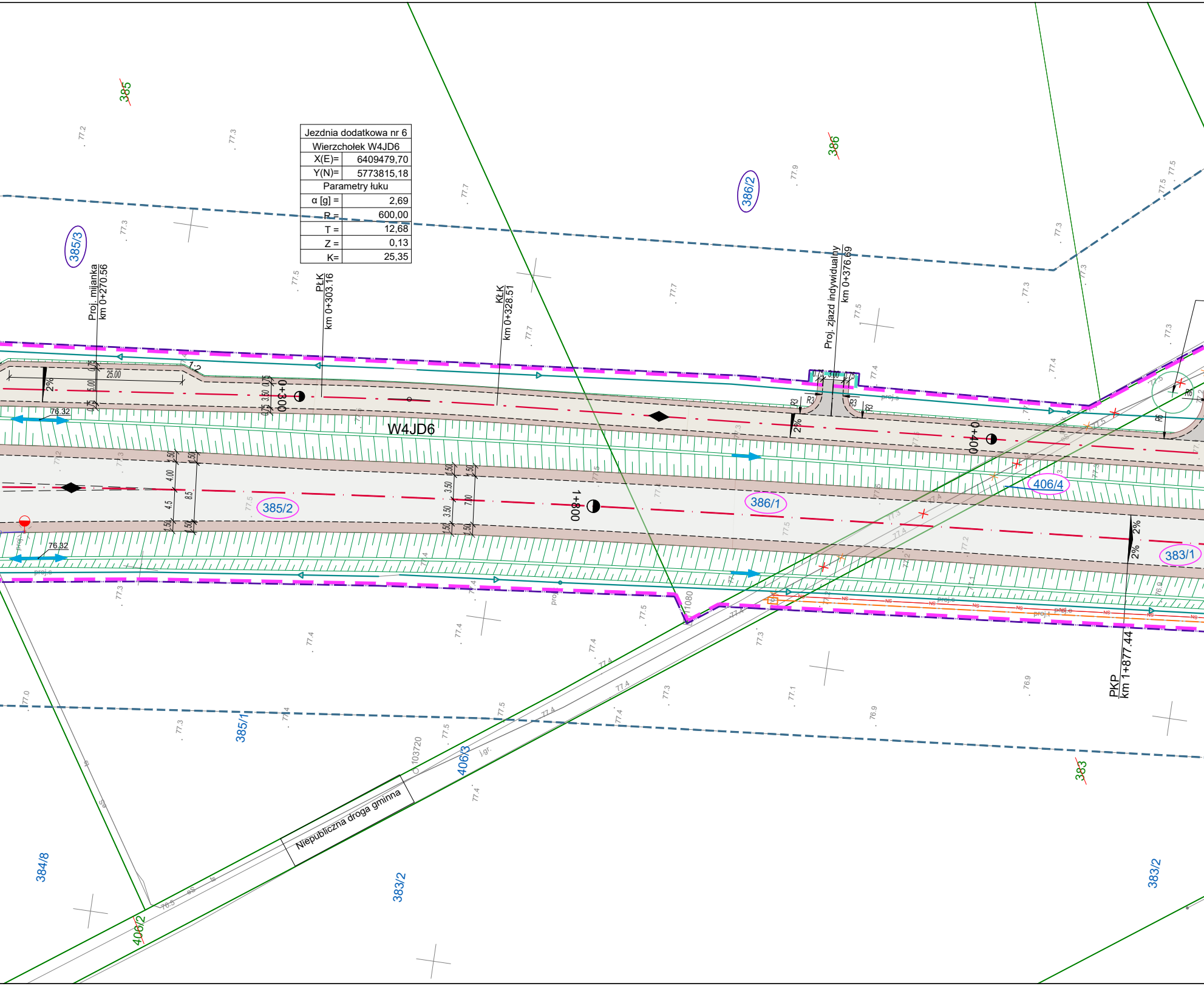

| Jezdnia dodatkowa nr 6 | |
|---|---|
| Wierzchołek W4JD6 | |
| X(E)= | 6409479,70 |
| Y(N)= | 5773815,18 |
| Parametry łuku | |
| α [g] = | 2,69 |
| R = | 600,00 |
| T = | 12,68 |
| Z = | 0,13 |
| K= | 25,35 |

Proj. mijanka
km 0+270.56
PłK
km 0+303.16
KłK
km 0+328.51
Proj. zjazd indywidualny
km 0+376.69
PKP
km 1+877.44
W4JD6
0+300
0+400
1+800
25.00
2%
76.32
76.32
4.00
4.5
8.5
1.50
3.50
7.00
0.75
5.00
R3
R6
1:2
385
385/3
385/2
385/1
386
386/2
386/1
406/4
406/3
406/2
383
383/1
383/2
384/8
Niepubliczna droga gminna
103720
1080
j.gr.
proj.e
NS
77.2
77.3
77.5
77.7
77.9
77.4
77.1
77.0
76.9
76.5

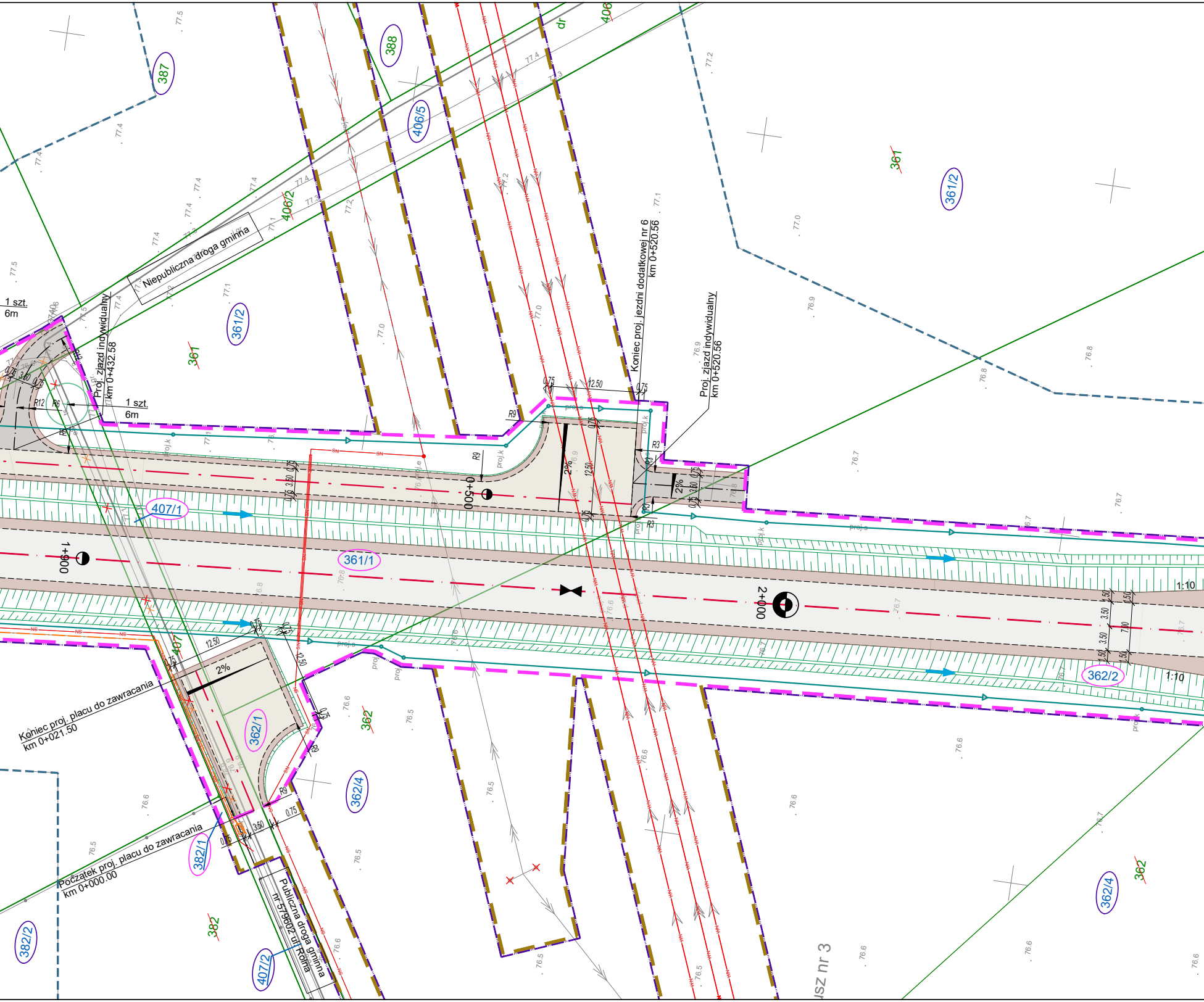
Niepubliczna droga gminna
Proj. zjazd indywidualny
km 0+432.58
1 szt.
6m
Koniec proj. jezdni dodatkowej nr 6
km 0+520.56
Proj. zjazd indywidualny
km 0+520.56
Koniec proj. placu do zawracania
km 0+021.50
Początek proj. placu do zawracania
km 0+000.00
Publiczna droga gminna
nr 579602 ul. Rolna
usz nr 3
0+500
1+900
2+000
387
388
406/5
406/2
406
361
361/2
361/1
407/1
407
407/2
362
362/1
362/2
362/4
382
382/1
382/2
dr
R12
R6
R9
R3
0.75
3.50
12.50
2%
1.50
7.00
1:10
proj.s
proj.k
NS
SN
77.5
77.4
77.3
77.2
77.1
77.0
76.9
76.8
76.7
76.6
76.5

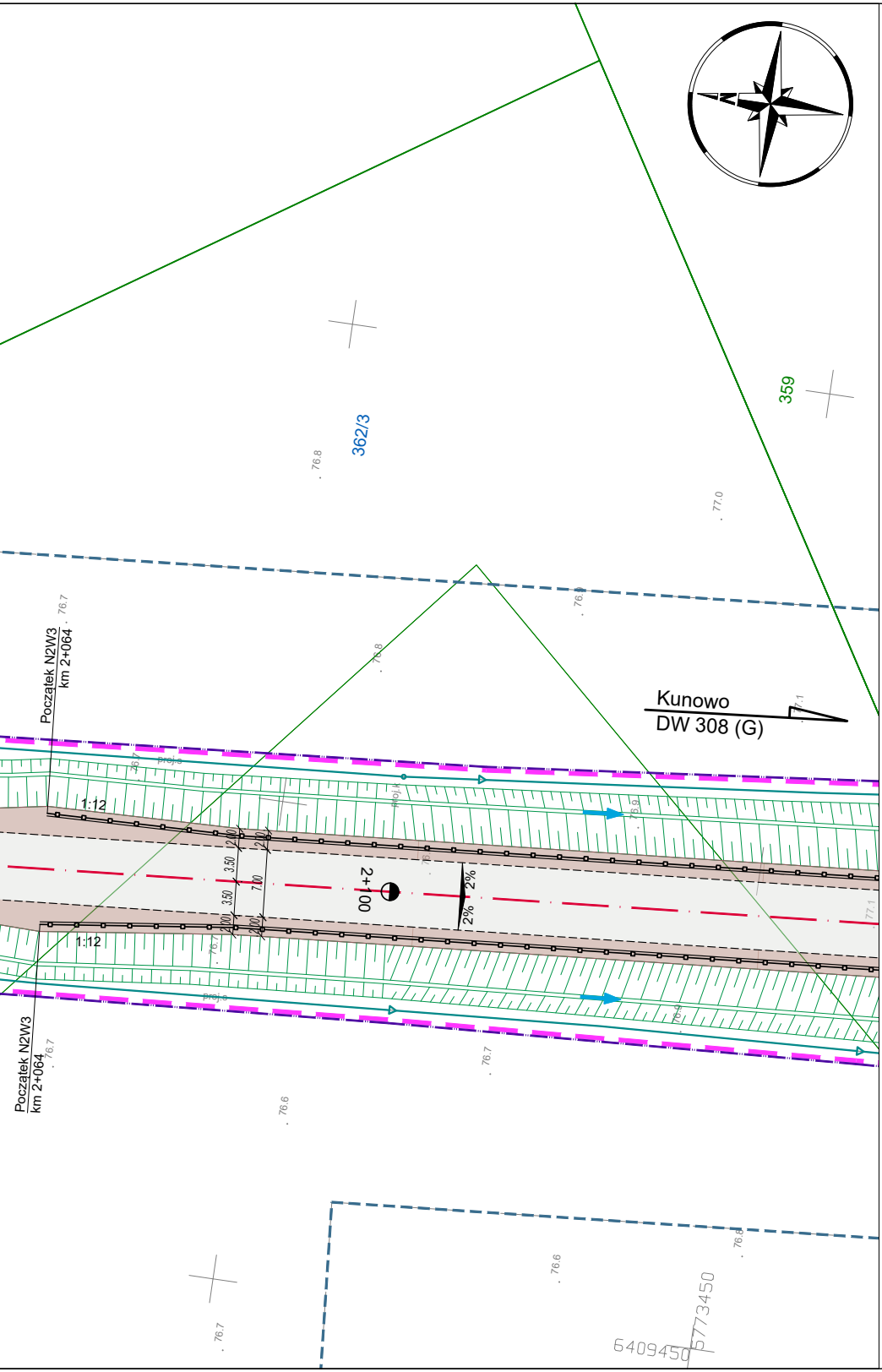
362/3
359
76.8
77.0
76.7
76.9
Kunowo
DW 308 (G)
77.1
Początek N2W3
km 2+064
1:12
2+100
2%
2%
3.50
3.50
7.00
2.00
2.00
76.6
76.7
76.8
6409450
5773450

*Inwestycja zaprojektowana w układzie wysokościowym KRONSZTAD86

INWESTOR
Wielkopolski Zarząd
Dróg Wojewódzkich
w Poznaniu
ul. Wilczak 51, 61-623 Poznań

NAZWA PRZEDSIĘWZIĘCIA
# BUDOWA OBWODNICY KOŚCIANA W CIĄGU DROGI WOJEWÓDZKIEJ NR 308 GRODZISK WIELKOPOLSKI - KOŚCIAN - KUNOWO

JEDNOSTKA PROJEKTOWA
TRASA
Biuro Projektów TRASA Sp. z o.o.
60-603 Poznań, al. Wielkopolska 29/6
tel. 618 436 638 poczta@bptrasa.pl

| | | | |
|---|---|---|---|
| Projektant<br>br. drogowa | mgr inż. Krzysztof Grabicki | WKP/0088/POOD/08<br>spec. drogowa | |
| Sprawdzający<br>br. drogowa | mgr inż. Aneta Słowik | WKP/0236/POOD/06<br>spec. drogowa | |
| Projektant<br>br. mostowa | mgr inż. Wojciech Wawrzyniak | WKP/0333/POOM/16<br>spec. mostowa | |
| Sprawdzający<br>br. mostowa | mgr inż. Zbigniew Ejchsztet | 160/80/Pw<br>spec. mostowa | |
| Projektant<br>br. kanalizacyjna | inż. Agnieszka Rak | SLK/1159/PWOS/06<br>spec. instalacyjna | |
| Sprawdzający<br>br. kanalizacyjna | mgr inż. Agnieszka Bosacka | 7131/7132/137/PW/2002<br>spec. instalacyjna | |
| Projektant<br>br. elektroenergetyczna | mgr inż. Piotr Piskorek | ZAP/0219/POOE/11<br>spec. elektrotechniczna | |
| Sprawdzający<br>br. elektroenergetyczna | mgr inż. Michał Słaby | MAP/0370/PWBE/17<br>spec. elektrotechniczna | |
| Projektant/Sprawdzający<br>br. elektroenergetyczna | mgr inż. Damian Słowiński | WKP/0226/PWOE/19<br>spec. elektrotechniczna | |
| Projektant/Sprawdzający<br>br. elektroenergetyczna | mgr inż. Rafał Nowicki | 7131-7132/178/PW/2001<br>spec. elektrotechniczna | |
| Projektant<br>br. konstrukcyjna | mgr inż. Małgorzata Brukarczyk | 424/PW/92<br>spec. konstrukcyjna | |
| Sprawdzający<br>br. konstrukcyjna | mgr inż. Katarzyna Gierszal | WKP/0054/POOK/04<br>spec. konstrukcyjna | |
| Projektant<br>br. gazownicza | inż. Agnieszka Rak | SLK/1159/PWOS/06<br>spec. instalacyjna | |
| Sprawdzający<br>br. gazownicza | mgr inż. Agnieszka Bosacka | 7131/7132/137/PW/2002<br>spec. instalacyjna | |
| Projektant<br>br. telekomunikacyjna | mgr inż. Przemysław Iwański | DTT-TU/2234/02/U<br>spec. telekomunikacyjna | |
| Sprawdzający<br>br. telekomunikacyjna | mgr inż. Dawid Szłapka | WLP/0184/PWOT/12<br>spec. telekomunikacyjna | |
| Projektant<br>br. zieleń | mgr inż. Krzysztof Grabicki | WKP/0088/POOD/08<br>spec. drogowa | |

UMOWA 39/4.WZP/22
STADIUM PB
DATA OPRAC. 31.07.2024
BRANŻA PZT

RYSUNEK
## PLAN ZAGOSPODAROWANIA TERENU

SKALA 1:500
NUMER 2.7