
Zjazd indywidualny (L)
km 116+194 DK92
Zjazd indywidualny (L)
km 116+240 DK92
Zjazd indywidualny (P)
km 0+350.5
PZ: 0+274.63
PZ: 0+296.78
L=83.072
PZ: 0+379.86
L=99.648
1309/2
1309/1
1309
RIVa
1310/2
1310/1
1310
RIVa
1311/2
1311/1
1311
RIVa
1312/10
1312/9
1312/3
RIVa
1312/8
1312/4
B
1312/7
1312/1
RIVa
1312/6
1319
dr
1319
dr
1325/1
1325/2
RIVa
1325/1
1325/3
1325/4
1325/1
1325/2
RIVa
116+100
116+200
0+300
0+350
0+400
0+450
4.50
4.50
5.00
m2
wo50
ks160
eN
B
tA
gs125
wo80
j.mb.

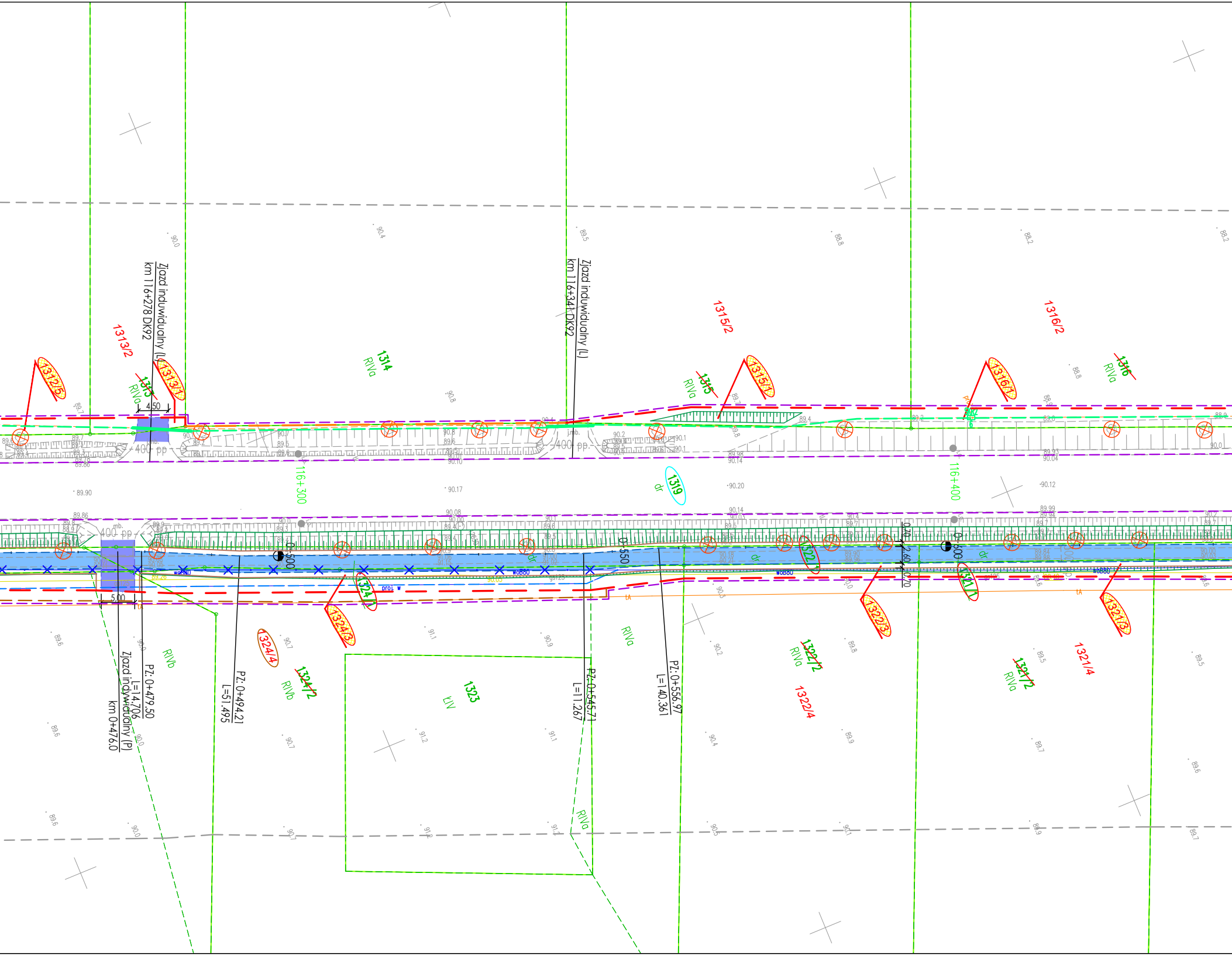
Zjazd indywidualny (L)
km 116+278 DK92
Zjazd indywidualny (L)
km 116+341 DK92
1313/2
1312/5
1313/1
1313
RIVa
1314
RIVa
1315/2
1315/1
1315
RIVa
1316/2
1316/1
1316
RIVa
4.50
400 pp
400 pp
116+300
116+400
1319
dr
0.500
0.550
0.500
2.60
0.70
0.70
1322/1
1321/1
woB80
prot w
5.00
1324/1
1324/3
1324/4
1324/2
RIVb
RIVb
1323
ŁIV
RIVa
RIVa
1322/3
1322/2
RIVa
1322/4
1321/3
1321/2
RIVa
1321/4
PZ: 0+479.50
L=14.706
Zjazd indywidualny (P)
km 0+476.0
PZ: 0+494.21
L=51.495
PZ: 0+545.71
L=11.267
PZ: 0+556.97
L=140.36

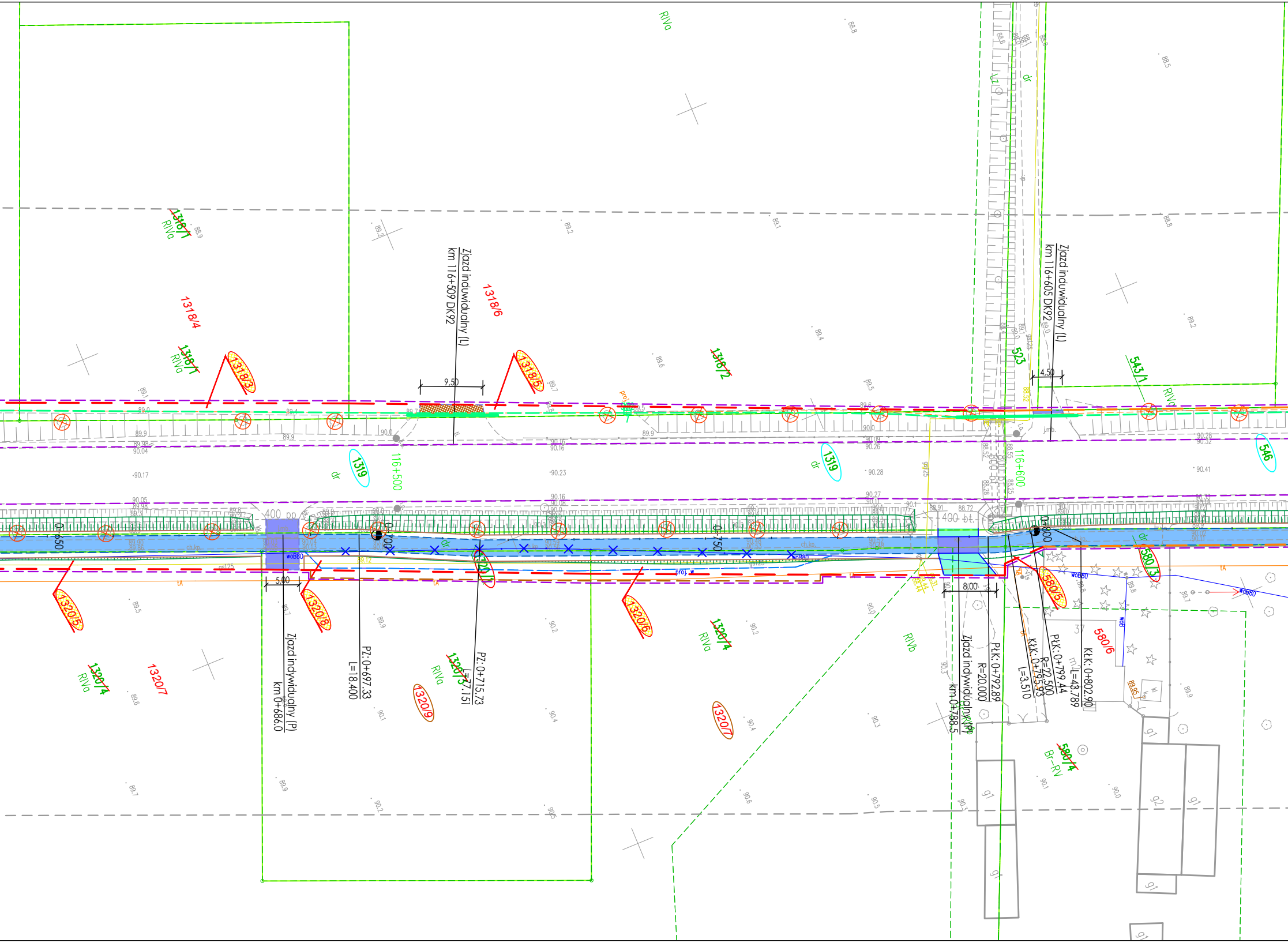
RIVa
Zjazd indywidualny (L)
km 116+509 DK92
9,50
1318/6
1318/4
1318/3
1318/5
1318/2
1318/1
Zjazd indywidualny (L)
km 116+605 DK92
4,50
523
543/1
1319
116+500
116+600
546
dr
400 pp
400 bt.
0+650
0+700
0+750
0+800
5,00
8,00
woB80
proj. w
gs125
tA
ch.kp.
1320/5
1320/8
1320/6
1320/4
1320/7
1320/9
1320/3
1320/1
Zjazd indywidualny (P)
km 0+686.0
PZ:0+697.33
L=18.400
PZ:0+715.73
L=7.151
Zjazd indywidualny (P)
km 0+788.5
PłK:0+792.89
R=20.000
KłK:0+795.93
L=3.510
PłK:0+799.44
R=22.500
KłK:0+802.90
L=43.789
580/5
580/3
580/6
580/4
Br-RV
RIVb
g1
g2
37

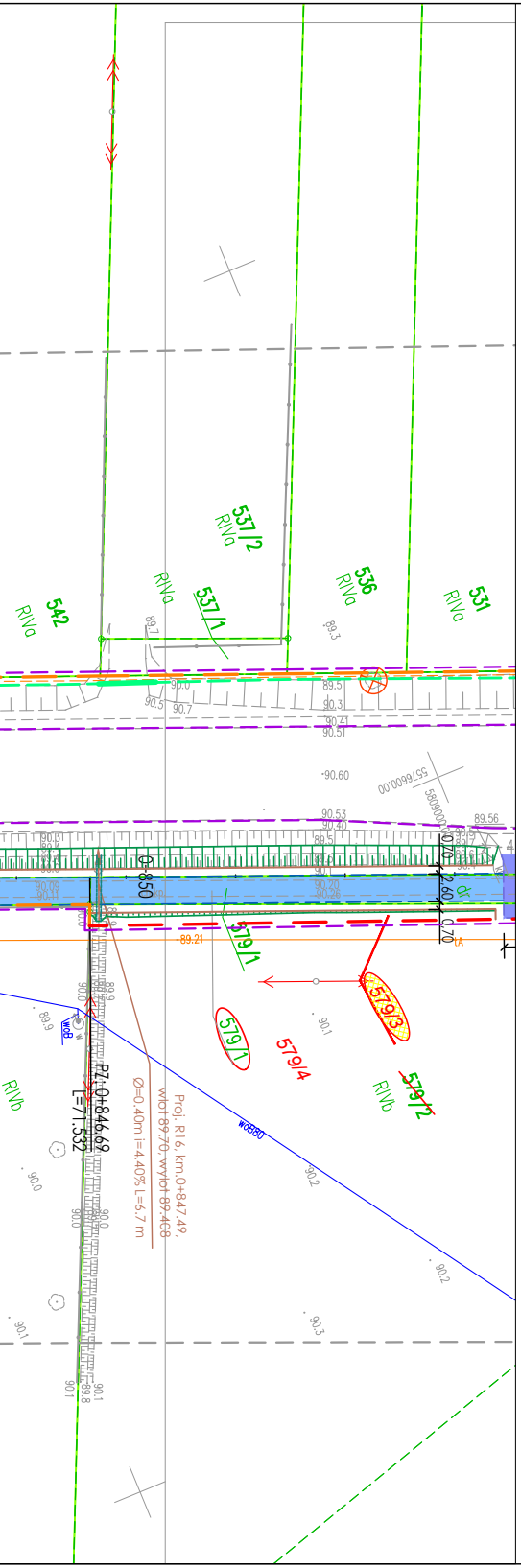
542
RIVa
537/2
RIVa
537/1
536
RIVa
531
RIVa
579/1
579/3
579/1
579/4
579/2
RIVb
RIVb
PZ-0+846.69
L=7.532
Ø=0.40m i=4.40% L=6.7 m
Proj. R16 km 0+847.49,
wlot 89.70, wylot 89.408
-89.21
-90.60
0+850

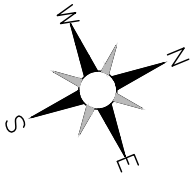

MAPA DO CELÓW PROJEKTOWYCH

Skala 1:500

sekcja 5.177.30.03.4.4, 5.177.30.03.4.2, 5.177.30.04.3.1, 5.177.30.03.2.4, 5.177.30.04.1.3

województwo Wielkopolskie
dz. nr: wg zakresu
j. ew. 301503_2 Miedzichowo
Układ Współrzędnych: PL 2000/5
Geodezyjny Układ Odniesienia : PL-ETRF89

powiat Nowotomyski
GK.6642.1502.2019
obręb: 0012 Bolewice
Układ Wysokościowy: Kronsztadt 60

Mapa aktualna w oznaczonym zakresie w dniu 24.04.2020 r.

Nie wyklucza się istnienia w terenie sieci uzbrojenia terenu nie ujawnionych na mapie Mapę sporządzono bez ustaleń obciążeń służebności gruntowych.


Szkic przeglądowy arkuszy map
Ark 25/52
obręb: Pniewy
obręb: Pniewy - Zamek
powiat: nowotomyski
gmina: Lwówek
powiat: szamotulski
gmina: Pniewy
obręb: Zgierzynka
obręb: Konin
obręb: Posadowo
obręb: Józefowo
obręb: Lwówek
obręb: Grońsko
gmina: Miedzichowo
obręb: Bolewice
obręb: Miedzichowo
obręb: Lubień
obręb: Sępolno
obręb: Bolewicko
1
2
3
4
5
6
7
8
9
10
11
12
13
14
15
16
17
18
19
20
21
22
23
24
25
26
27
28
29
30
31
32
33
34
35
36
37
38
39
40
41
42
43
44
45
46
47
48
49
50
51
52

Poświadczam, że niniejszy dokument został opracowany w wyniku prac geodezyjnych i kartograficznych, których rezultaty zawiera operat techniczny pozytywnie zweryfikowany. Jednocześnie informuję, że jestem świadomy odpowiedzialności karnej za złożenie fałszywego oświadczenia.	
Identyfikator zgłoszenia prac geodezyjnych	***GK.6642.1502.2019***
Organ służby geodezyjnej, który otrzymał zgłoszenie	***STAROSTA NOWOTOMYSKI***
Wykonawca prac geodezyjnych	TOMASZ JAKUBIEC USŁUGI GEODEZYJNE 87-700 Aleksandrów Kuj.,Nowa Wieś 12A tel. 603 995 719 NIP 891-150-99-07
Nr oraz data sporządzenia dokumentu zawierającego wynik pozytywnej weryfikacji	Protokół weryfikacji ***Nr 2*** z dnia: ***22.12.2020R.***
Imię i nazwisko oraz nr uprawnień zawodowych kierownika prac	GEODETA mgr inż. Tomasz Jakubiec Upr. Zaw. Nr 19590

Potwierdzam, że kopia mapy do celów projektowych jest zgodna z oryginałem.

LAFRENTZ POLSKA Sp. z o. o.
Poznań, ul. Kamiennogórska 22
GŁÓWNY PROJEKTANT

mgr inż. Michał Schmidt
Upr. bud. Nr WKP/0248/POOD/07

INWESTOR:

GDDKiA
Generalny Dyrektor Dróg Krajowych i Autostrad
reprezentowany przez
GDDKiA Oddział w Poznaniu
ul. Siemiradzkiego 5a, 60-763 Poznań

JEDNOSTKA PROJEKTOWA:

Lafrentz
LAFRENTZ POLSKA sp. z o.o.
ul. Kamiennogórska 22, 60-179 Poznań

Branża:	*Stadium:*	*Rewizja:*	*Nr rysunku:*
-	*Projekt Budowlany*	*00*	*2*

Zadanie: **Rozbudowa drogi krajowej nr 92 na odcinku Bolewice - Pniewy od km 115+800 do km 130+300 w zakresie budowy ścieżki rowerowej, kanału technologicznego oraz wydłużenia pasa ruchu w prawo, przed skrzyżowaniem DK 92 z DK 24 w m. Pniewy**

Arkusz: *02*

Tom: *Projekt Zagospodarowania Terenu*

Skala: *1:500*

Nazwa rysunku: Plan Zagospodarowania Terenu

Data: *03.2021*

Stanowisko:	*Imię i nazwisko:*	*Branża:*	*Nr uprawnień:*	*Podpis:*
Główny Projektant	*mgr inż. Michał Schmidt*	*drogowa*	WKP/0248/POOD/07	
Projektant	*mgr inż. Marta Lisowska*	*drogowa*	WKP/0115/POOD/18	
Sprawdzający	*mgr inż. Tomasz Sobczak*	*drogowa*	WKP/0096/POOD/04	
Projektant	*mgr inż. Janusz Wilczyński*	*elektroenergetyczna*	257/98/UW	
Sprawdzający	*mgr inż. Ireneusz Wasiak*	*elektroenergetyczna*	275/02/DUW	
Projektant	*mgr inż. Jakub Dłużewski*	*sanitarna*	WKP/0419/POOS/19	
Sprawdzający	*inż. Agnieszka Rak*	*sanitarna*	SLK/1159/PWOS/06	
Projektant	*Janusz Borowczyk*	*telekomunikacyjna*	0129/96/U	
Sprawdzający	*inż. Mieczysław Szukała*	*telekomunikacyjna*	0003/96/U	