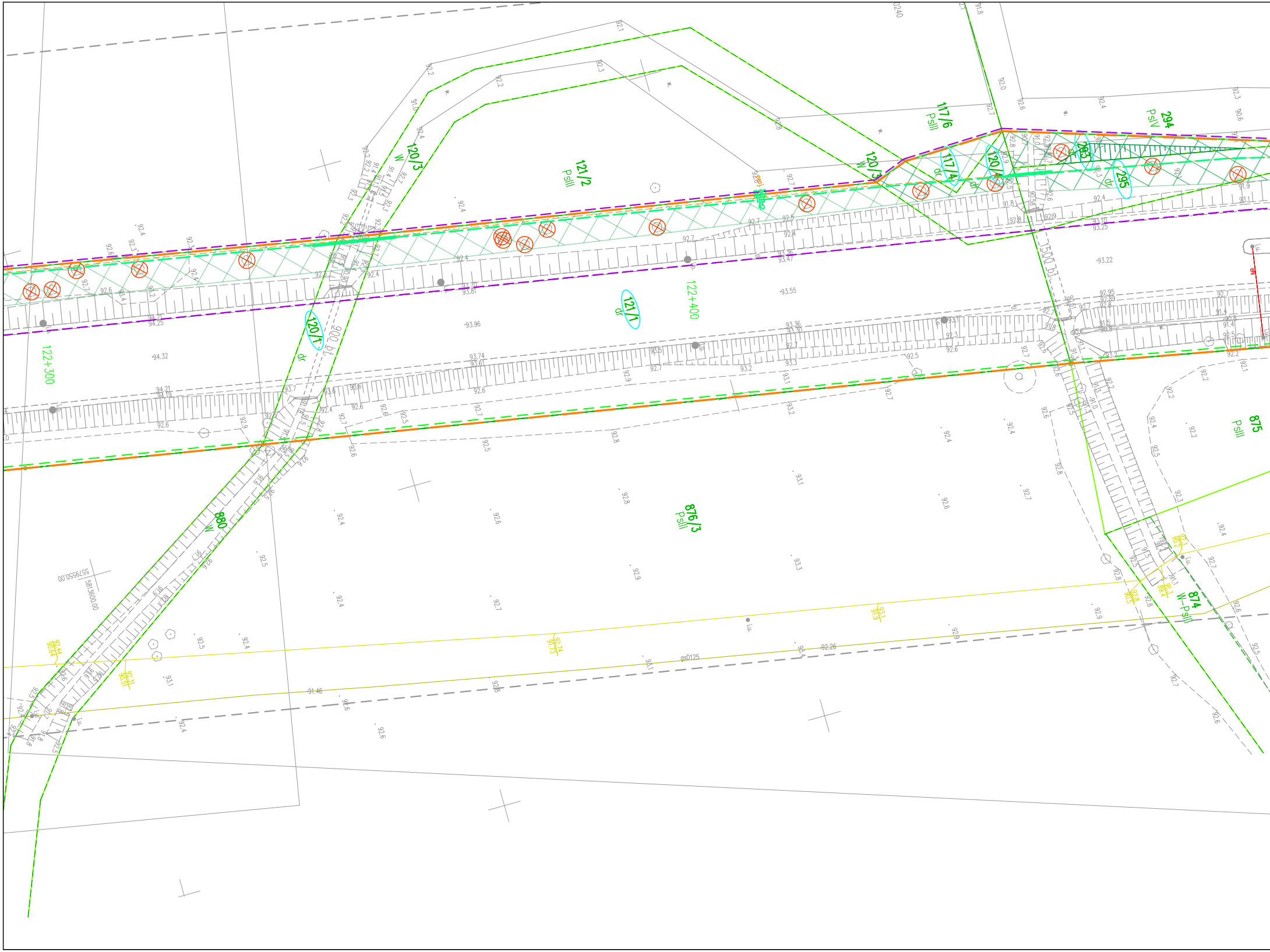
120/3
W
121/2
PsIII
117/6
PsIII
294
PsIV
120/5
W
117/4
dr
120/4
dr
293
295
dr
121/1
dr
120/1
dr
122+300
122+400
876/3
PsIII
880
W
875
PsIII
874
W-PsIII
5579550.00
5813600.00
gsD125
-93.96
-94.32
-93.55
-93.22
-91.46
-92.26


Rlla
kusz nr 3
296
W
300/1
PsIII
298
dr
301
dr
124+500
124+600
kp.
kp.
kp.
podest
prof.
eND
eND
874
PsIII
874
PsIII
gwA50
gwA50
gsD125
gsD125
93.35
93.11
93.32
93.58
93.25
93.31
92.78
92.76
91.15

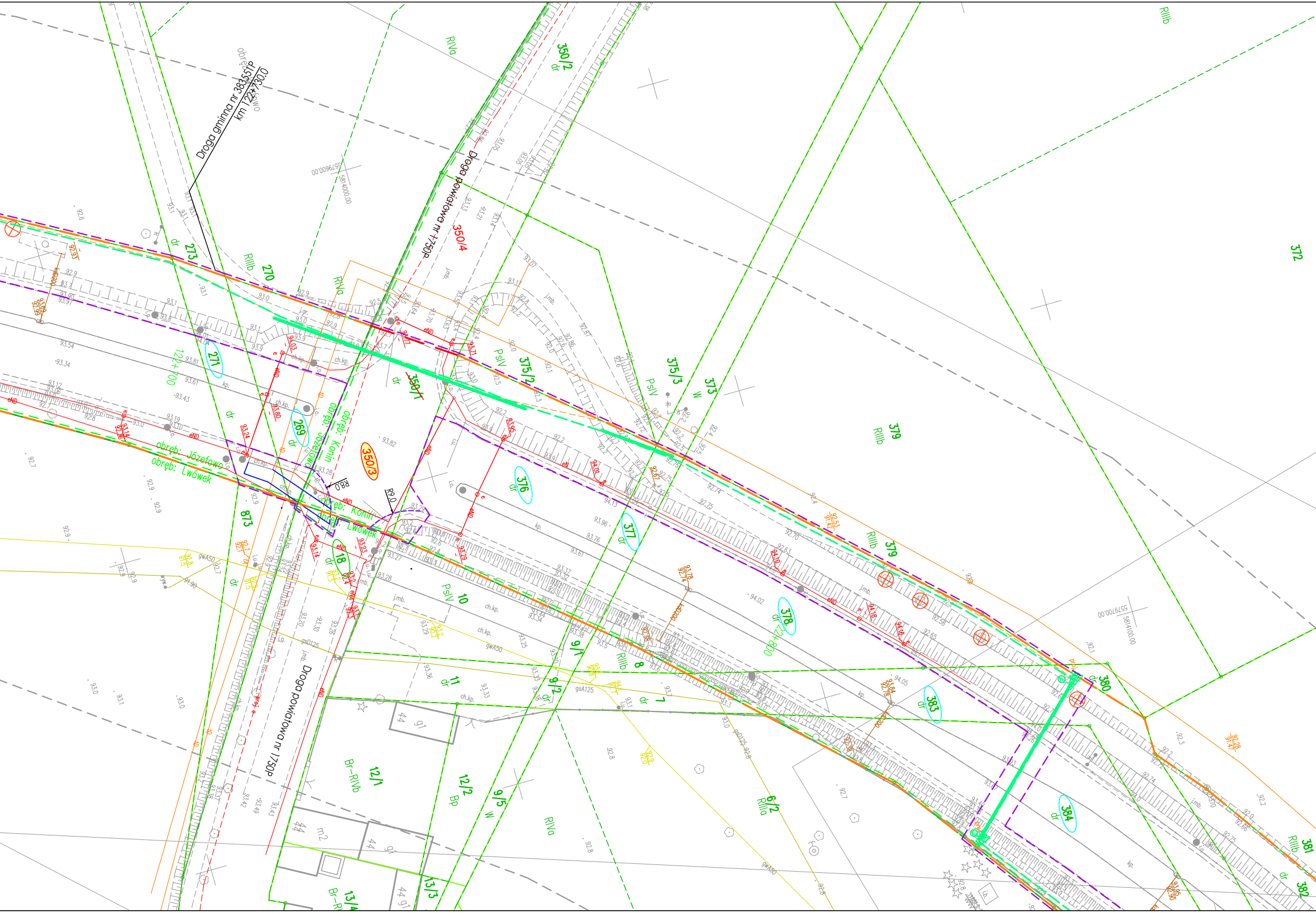
Droga gminna nr 383551P
km 122+730,0
obręb: Józefowo
Droga powiatowa nr 1750P
Droga powiatowa nr 1750P
350/2
dr
350/4
350/1
dr
350/3
375/2
PsIV
375/3
PsIV
373
W
379
RIIIb
372
RIIIb
RIVa
RIVa
RIIIb
270
273
dr
271
269
dr
122+700
122+800
obręb: Józefowo
obręb: Lwówek
obręb: Konin
obręb: Józefowo
obręb: Konin
obręb: Lwówek
R8,0
R9,0
376
dr
377
dr
378
dr
379
RIIIb
380
dr
383
dr
384
dr
381
RIIIb
382
dr
873
dr
18
dr
10
PsIV
11
dr
9/1
9/2
dr
8
RIIIb
7
dr
12/1
Br-RIVb
12/2
Bp
9/5
W
RIVa
6/2
RIIIa
13/3
13/4
Br-R
5579600,00
5814000,00
5579700,00
5814100,00
j.mb.
ch.kp.
kp.
gwA50
gsD125
gsA125

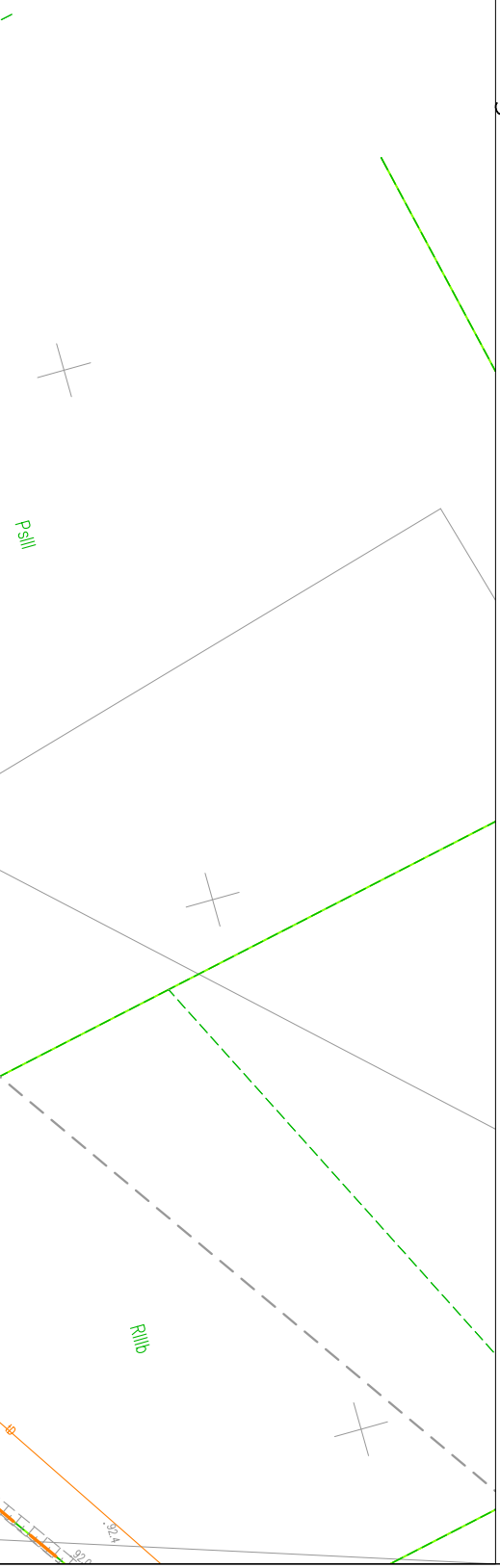
PsIII
RIIIb
92,4

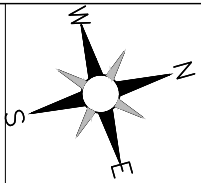

MAPA DO CELÓW PROJEKTOWYCH

Skala 1:500

sekcja 5.178.30.10.2.1, 5.178.30.10.2.2, 5.178.30.05.4.3, 5.178.30.05.4.4, 5.178.30.05.4.2

województwo Wielkopolskie	powiat Nowotomyski
dz. nr: wg zakresu	GK.6642.1502.2019
j. ew. 301502_5 Lwówek	0009 Józefowo, 0005 Konin
j. ew. 301502_4 Lwówek	0001 Miasto Lwówek
Układ Współrzędnych: PL 2000/5	Układ Wysokościowy: Kronsztadt 60
Geodezyjny Układ Odniesienia : PL-ETRF89	

Mapa aktualna w oznaczonym zakresie w dniu 24.04.2020 r.

Nie wyklucza się istnienia w terenie sieci uzbrojenia terenu nie ujawnionych na mapie Mapę sporządzono bez ustaleń obciążeń służebności gruntowych.

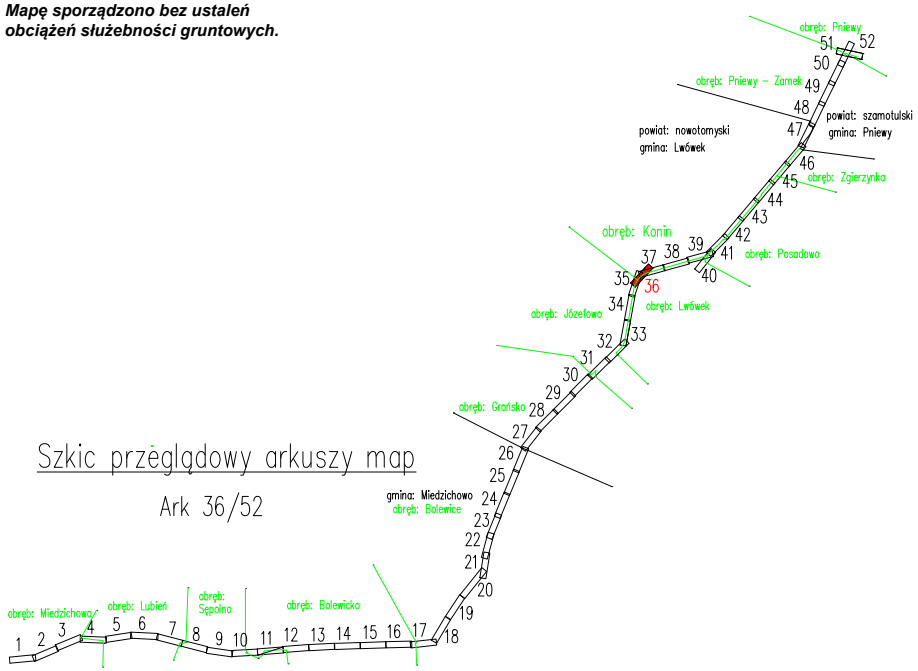
obręb: Pniewy
51
52
50
obręb: Pniewy – Zamek
49
48
powiat: szamotulski
gmina: Pniewy
powiat: nowotomyski
gmina: Lwówek
47
46
45
obręb: Zgierzynka
44
43
42
obręb: Konin
37
38
39
41
obręb: Posadowo
40
35
36
obręb: Józefowo
34
obręb: Lwówek
33
32
31
30
29
obręb: Grońsko
28
27
26
25
gmina: Miedzichowo
obręb: Bolewice
24
23
22
21
20
19
18
17
obręb: Miedzichowo
obręb: Lubień
obręb: Sępolno
obręb: Bolewicko
1
2
3
4
5
6
7
8
9
10
11
12
13
14
15
16

Szkic przeglądowy arkuszy map

Ark 36/52

Poświadczam, że niniejszy dokument został opracowany w wyniku prac geodezyjnych i kartograficznych, których rezultaty zawiera operat techniczny pozytywnie zweryfikowany. Jednocześnie informuję, że jestem świadomy odpowiedzialności karnej za złożenie fałszywego oświadczenia.	
Identyfikator zgłoszenia prac geodezyjnych	**GK.6642.1502.2019**
Organ służby geodezyjnej, który otrzymał zgłoszenie	**STAROSTA NOWOTOMYSKI**
Wykonawca prac geodezyjnych	TOMASZ JAKUBIEC USŁUGI GEODEZYJNE 87-700 Aleksandrów Kuj.,Nowa Wieś 12A tel. 603 995 719 NIP 891-150-99-07
Nr oraz data sporządzenia dokumentu zawierającego wynik pozytywnej weryfikacji	Protokół weryfikacji **Nr 2** z dnia: **22.12.2020R.**
Imię i nazwisko oraz nr uprawnień zawodowych kierownika prac	GEODETA mgr inż. Tomasz Jakubiec Upr. Zaw. Nr 19590

Potwierdzam, że kopia mapy do celów projektowych jest zgodna z oryginałem.

LAFRENTZ POLSKA Sp. z o. o.
Poznań, ul. Kamiennogórska 22
GŁÓWNY PROJEKTANT

mgr inż. Michał Schmidt
Upr. bud. Nr WKP/0248/POOD/07

INWESTOR:

GDDKiA

Generalny Dyrektor Dróg Krajowych i Autostrad
reprezentowany przez
GDDKiA Oddział w Poznaniu
ul. Siemiradzkiego 5a, 60-763 Poznań

JEDNOSTKA PROJEKTOWA:

Lafrentz

LAFRENTZ POLSKA sp. z o.o.
ul. Kamiennogórska 22, 60-179 Poznań

Branża:	*Stadium:*	*Rewizja:*	*Nr rysunku:*
-	*Projekt Budowlany*	*00*	*2*

Zadanie:	**Rozbudowa drogi krajowej nr 92 na odcinku Bolewice - Pniewy od km 115+800 do km 130+300 w zakresie budowy ścieżki rowerowej, kanału technologicznego oraz wydłużenia pasa ruchu w prawo, przed skrzyżowaniem DK 92 z DK 24 w m. Pniewy**	*Arkusz:* *13*
Tom:	*Projekt Zagospodarowania Terenu*	*Skala:* *1:500*
Nazwa rysunku:	Plan Zagospodarowania Terenu	*Data:* *03.2021*

Stanowisko:	*Imię i nazwisko:*	*Branża:*	*Nr uprawnień:*	*Podpis:*
Główny Projektant	*mgr inż. Michał Schmidt*	*drogowa*	WKP/0248/POOD/07	
Projektant	*mgr inż. Marta Lisowska*	*drogowa*	WKP/0115/POOD/18	
Sprawdzający	*mgr inż. Tomasz Sobczak*	*drogowa*	WKP/0096/POOD/04	
Projektant	*mgr inż. Janusz Wilczyński*	*elektroenergetyczna*	257/98/UW	
Sprawdzający	*mgr inż. Ireneusz Wasiak*	*elektroenergetyczna*	275/02/DUW	
Projektant	*mgr inż. Jakub Dłużewski*	*sanitarna*	WKP/0419/POOS/19	
Sprawdzający	*inż. Agnieszka Rak*	*sanitarna*	SLK/1159/PWOS/06	
Projektant	*Janusz Borowczyk*	*telekomunikacyjna*	0129/96/U	
Sprawdzający	*inż. Mieczysław Szukała*	*telekomunikacyjna*	0003/96/U	