

MAPA DO CELÓW PROJEKTOWYCH

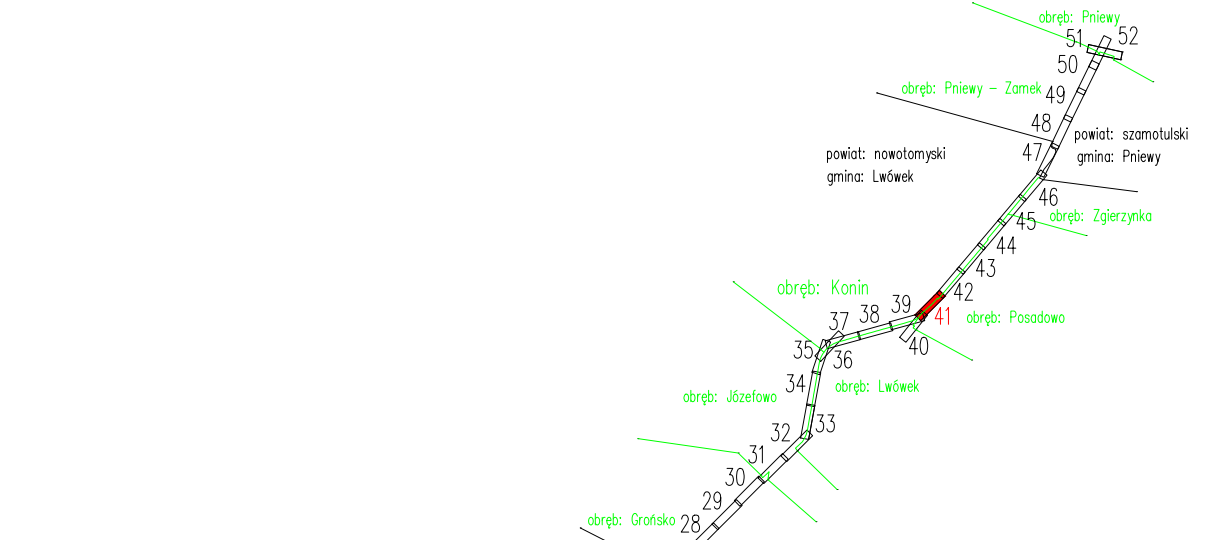
Skala 1:500
sekcja 5.178.31.01.2.4, 5.178.31.01.2.2, 5.178.31.02.1.1, 5.179.31.22.3.3

województwo Wielkopolskie
dz. nr. wg zakresu
j. ew. 301502_5 Lwówek
Układ Współrzędnych: PL 2000/5
Geodezyjny Układ Odniesienia: PL-ETRF89

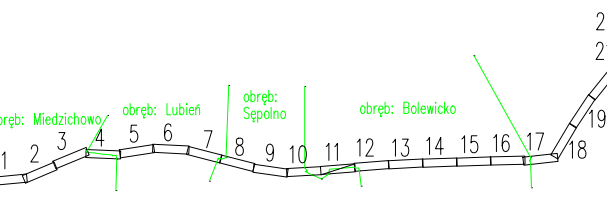
powiat Nowotomyski
GK.6642.1502.2019
0005 Konin, 0013 Posadowo
Układ Wysokościowy: Kronstadt 60

Mapa aktualna w oznaczonym zakresie w dniu 24.04.2020 r.

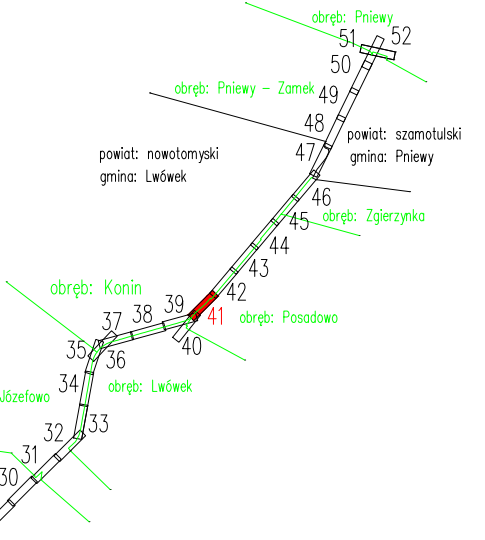
Nie wyklucza się istnienia w terenie sieci uzbrojenia terenu nie ujawnionych na mapie. Mapę sporządzono bez ustaleń obciążeń służebności gruntowych.



Szkic przeglądowy arkuszy map
Ark 41/52



Projektant: mgr inż. Michał Schmidt
Sprawdzający: mgr inż. Tomasz Sobczak
Projektant: mgr inż. Janusz Wilczyński
Sprawdzający: mgr inż. Ireneusz Wasiak
Projektant: mgr inż. Jakub Dłużewski
Sprawdzający: inż. Agnieszka Rak
Projektant: Janusz Borowczyk
Sprawdzający: inż. Mieczysław Szukala



Szkic przeglądowy arkuszy map
Ark 41/52

Projektant: mgr inż. Michał Schmidt
Sprawdzający: mgr inż. Tomasz Sobczak
Projektant: mgr inż. Janusz Wilczyński
Sprawdzający: mgr inż. Ireneusz Wasiak
Projektant: mgr inż. Jakub Dłużewski
Sprawdzający: inż. Agnieszka Rak
Projektant: Janusz Borowczyk
Sprawdzający: inż. Mieczysław Szukala

INWESTOR:
Generalny Dyrektor Dróg Krajowych i Autostrad
reprezentowany przez
GDDKiA Oddział w Poznaniu
ul. Siemiradzkiego 5a, 60-763 Poznań

JEDYNOŚĆ PROJEKTOWA:
LAFRENTZ POLSKA sp. z o.o.
ul. Kamiennogórska 22, 60-179 Poznań

Branża: Stadium: Rewizja: Nr rysunku:
Projekt Budowlany 00 2

Zadanie: Rozbudowa drogi krajowej nr 92 na odcinku Bolewice - Pniewy od km 115+800 do km 130+300 w zakresie budowy ścieżki rowerowej, kanału technologicznego oraz wydłużenia pasa ruchu na prawo, przed skrzyżowaniem DK 92 z DK 24 w m. Pniewy

Tom: Projekt Zagospodarowania Terenu
Skala: 1:500

Nazwa rysunku: Plan Zagospodarowania Terenu
Data: 03.2021

Stanowisko:	Imię i nazwisko:	Branża:	Nr uprawnień:	Podpis:
Główny Projektant	mgr inż. Michał Schmidt	drogowa	WKP/0248/POOD/07	
Projektant	mgr inż. Marta Lisowska	drogowa	WKP/0115/POOD/18	
Sprawdzający	mgr inż. Tomasz Sobczak	drogowa	WKP/0096/POOD/04	
Projektant	mgr inż. Janusz Wilczyński	elektroenergetyczna	257/98/UW	
Sprawdzający	mgr inż. Ireneusz Wasiak	elektroenergetyczna	275/02/DUW	
Projektant	mgr inż. Jakub Dłużewski	sanitarna	WKP/0419/POOS/19	
Sprawdzający	inż. Agnieszka Rak	sanitarna	SLK/1159/PWOS/06	
Projektant	Janusz Borowczyk	telekomunikacyjna	0129/96/U	
Sprawdzający	inż. Mieczysław Szukala	telekomunikacyjna	0003/96/U	

Potwierdzam, że kopia mapy do celów projektowych jest zgodna z oryginałem.
LAFRENTZ POLSKA Sp. z o.o.
Poznań, ul. Kamiennogórska 22
GŁÓWNY PROJEKTANT
mgr inż. Michał Schmidt
Upr. Bud. Nr WKP/0248/POOD/07