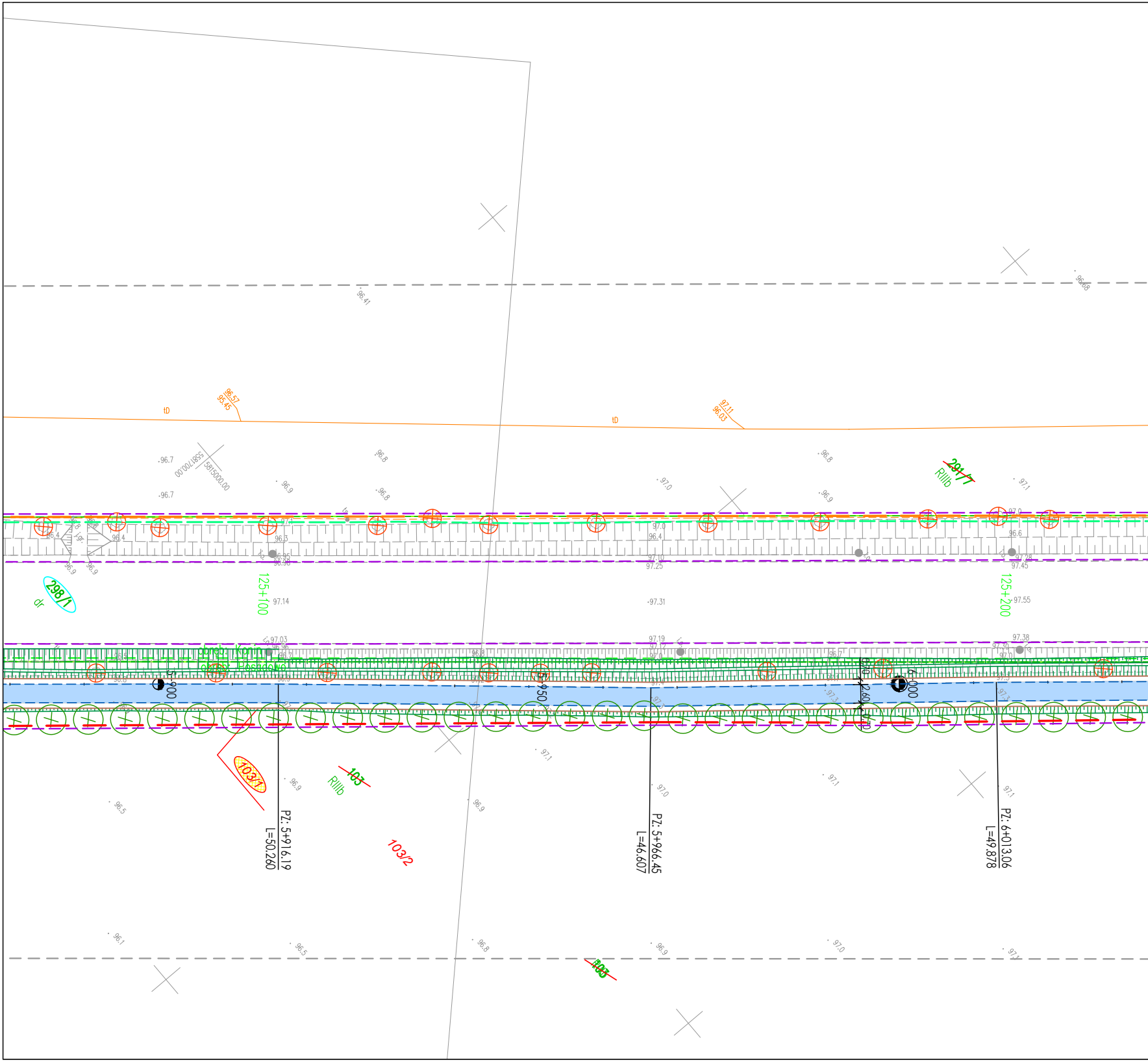

tD
96.57
95.45
97.11
96.03
5581700.00
5815000.00
298/1
dr
291/7
RIIIb
125+100
125+200
obręb: Konin
obręb: Posadowo
5+900
5+950
6+000
2.60
103/1
103
RIIIb
103/2
PZ: 5+916.19
L=50.260
PZ: 5+966.45
L=46.607
PZ: 6+013.06
L=49.878
96.41
96.7
96.8
96.9
97.0
97.1
97.14
97.31
97.55
97.03
97.19
97.38
97.10
97.25
97.28
97.45
96.5
96.1



97.62
RIIIb
tD
97.35
96.21
tD
97.57
96.48
tD
97.73
96.61
125+300
98.05
125+400
98.36
98.27
97.78
298/1
dr
6+050
6+100
6+150
6+200
2/37
104/3
dr
114/1
114
RIIIb
114/2
104/4 dr
104/1
20740
PZ: 6+062.74
L=25.867
PZ: 6+088.81
L=26.481
PZ: 6+115.29
L=23.238
PZ: 6+138.52
L=21.964
PZ: 6+160.49
L=52.889
PZ: 6+213.38
L=37.360

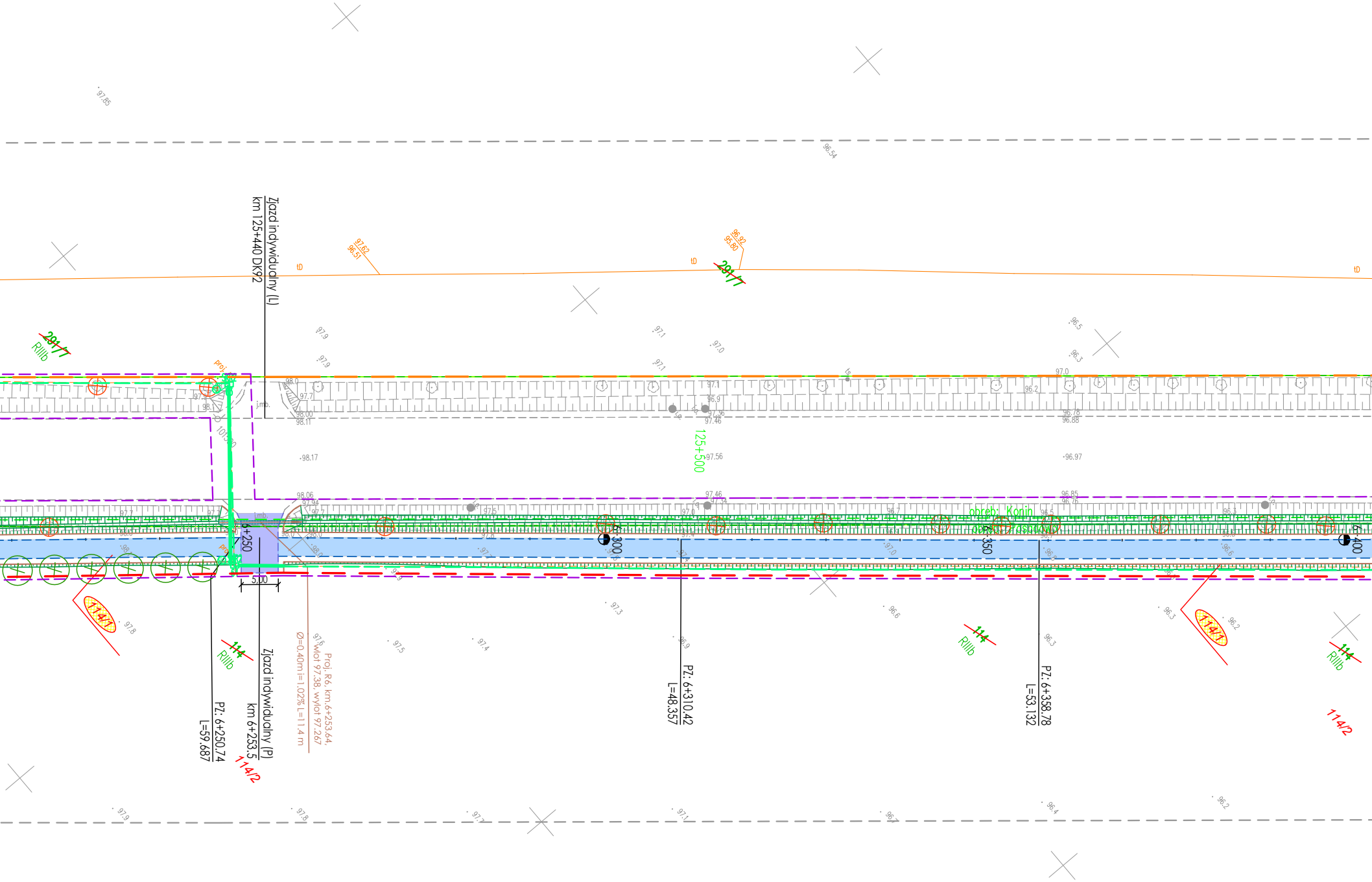
Zjazd indywidualny (L)
km 125+440 DK92
29/17
RIIIb
97.62
96.51
96.92
95.80
tD
125+500
6+250
6+300
6+350
6+400
5.00
j.mb.
proj.
obreb: Konin
obreb: Posadowo
114/1
114
RIIIb
114/2
Zjazd indywidualny (P)
km 6+253.5
Proj. R6, km.6+253.64,
wlot 97.38, wylot 97.267
Ø=0.40m i=1.02% L=11.4 m
PZ: 6+250.74
L=59.687
PZ: 6+310.42
L=48.357
PZ: 6+358.78
L=53.132
97.85
96.54
97.9
97.1
97.0
96.5
96.3
98.0
97.7
98.00
98.11
98.17
97.56
97.46
96.97
96.85
96.76
96.78
96.88
98.06
97.94
97.8
97.5
97.3
97.4
96.9
96.6
96.2
96.4

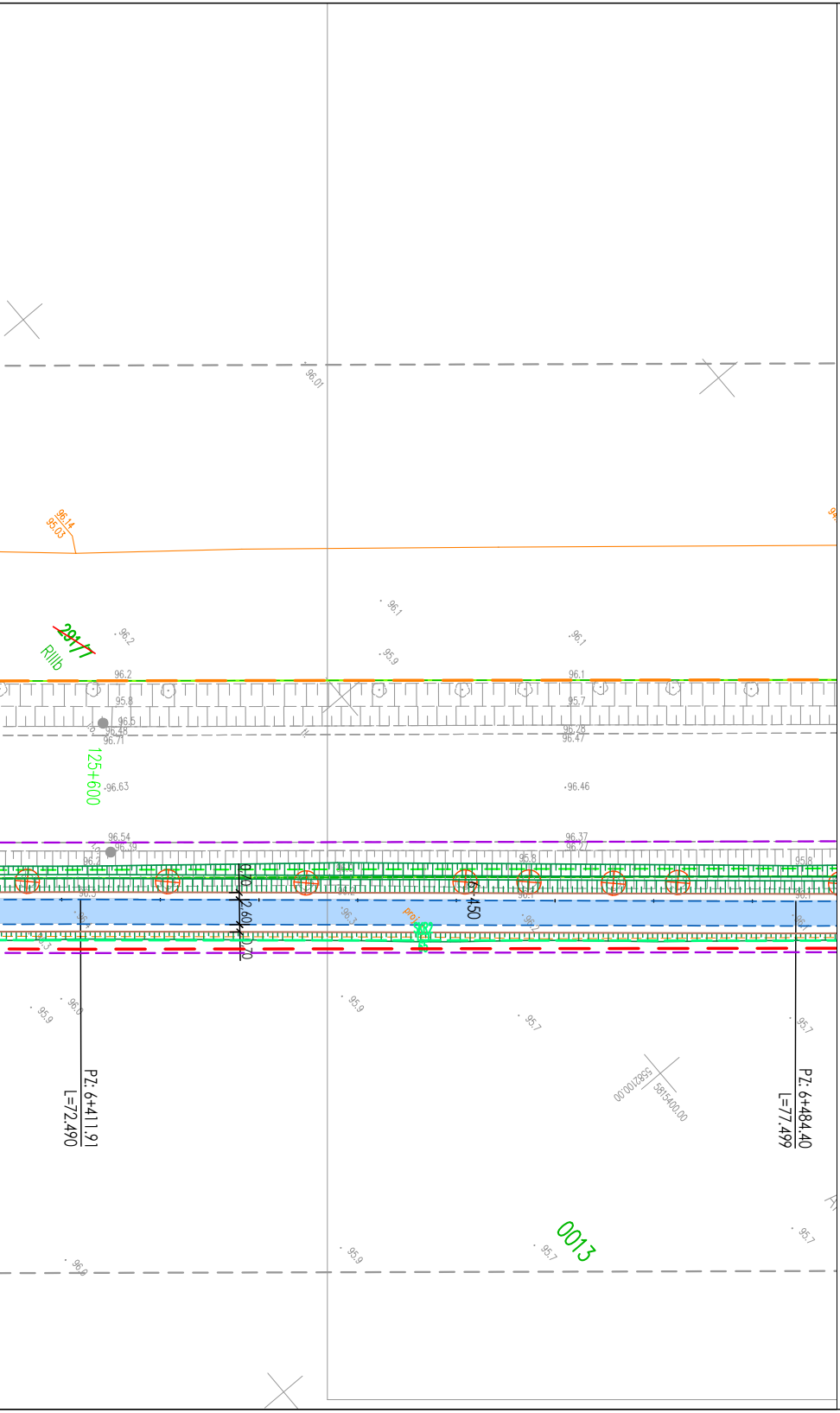
96.01
96.14
95.03
20/17
RIIIb
96.2
96.1
95.9
95.8
96.5
96.48
96.71
96.28
96.47
125+600
96.63
96.46
96.54
96.39
96.37
96.27
2.60
450
PZ. 6+411.91
L=72.490
PZ. 6+484.40
L=77.499
5583100.00
5815400.00
95.7
0013

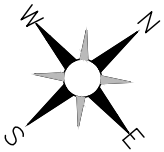

MAPA DO CELÓW PROJEKTOWYCH

Skala 1:500

sekcja 5.178.31.02.1.1, 5.179.31.22.3.3, 5.179.31.22.3.1, 5.179.31.22.3.2

województwo Wielkopolskie
dz. nr: wg zakresu
j. ew. 301502_5 Lwówek
Układ Współrzędnych: PL 2000/5
Geodezyjny Układ Odniesienia : PL-ETRF89

powiat Nowotomyski
GK.6642.1502.2019
0005 Konin, 0013 Posadowo
Układ Wysokościowy: Kronsztadt 60

Mapa aktualna w oznaczonym
zakresie w dniu 24.04.2020 r.

Nie wyklucza się istnienia w terenie sieci uzbrojenia terenu nie ujawnionych na mapie Mapę sporządzono bez ustaleń obciążeń służebności gruntowych.

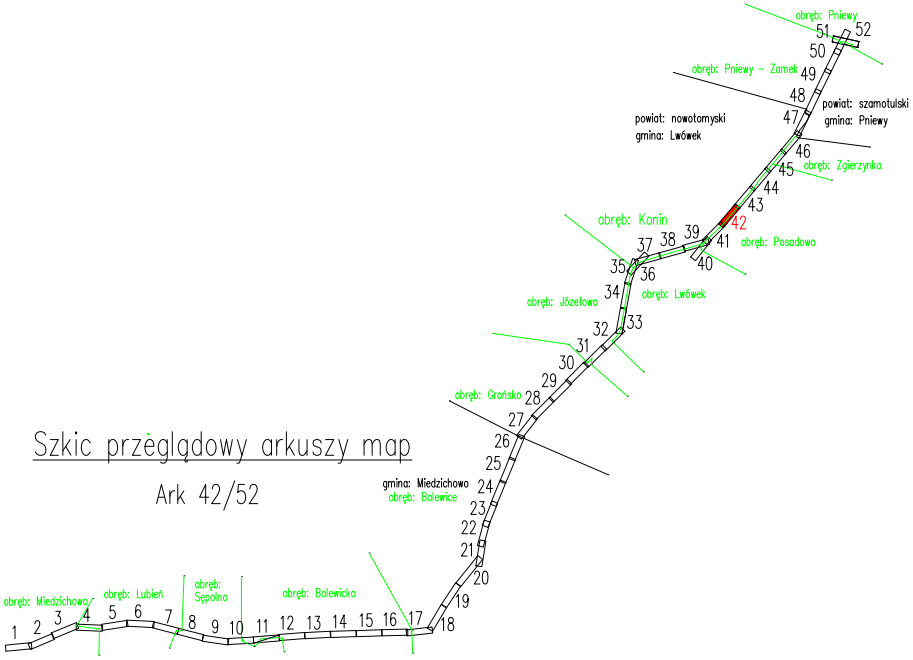
obręb: Pniewy
51
52
50
obręb: Pniewy – Zamek
49
48
powiat: szamotulski
gmina: Pniewy
powiat: nowotomyski
gmina: Lwówek
47
46
45
obręb: Zgierzynka
44
43
42
obręb: Konin
37
38
39
41
obręb: Posadowo
40
35
36
34
obręb: Józefowo
obręb: Lwówek
32
33
31
30
29
obręb: Grońsko
28
27
26
25
gmina: Miedzichowo
obręb: Bolewice
24
23
22
21
20
19
18
obręb: Miedzichowo
obręb: Lubień
obręb: Sępolno
obręb: Bolewicko
1
2
3
4
5
6
7
8
9
10
11
12
13
14
15
16
17

Szkic przeglądowy arkuszy map

Ark 42/52

Poświadczam, że niniejszy dokument został opracowany w wyniku prac geodezyjnych i kartograficznych, których rezultaty zawiera operat techniczny pozytywnie zweryfikowany. Jednocześnie informuję, że jestem świadomy odpowiedzialności karnej za złożenie fałszywego oświadczenia.	
Identyfikator zgłoszenia prac geodezyjnych	***GK.6642.1502.2019***
Organ służby geodezyjnej, który otrzymał zgłoszenie	***STAROSTA NOWOTOMYSKI***
Wykonawca prac geodezyjnych	TOMASZ JAKUBIEC USŁUGI GEODEZYJNE 87-700 Aleksandrów Kuj.,Nowa Wieś 12A tel. 603 995 719 NIP 891-150-99-07
Nr oraz data sporządzenia dokumentu zawierającego wynik pozytywnej weryfikacji	Protokół weryfikacji ***Nr 2*** z dnia: ***22.12.2020R.***
Imię i nazwisko oraz nr uprawnień zawodowych kierownika prac	GEODETA *mgr inż. Tomasz Jakubiec* Upr. Zaw. Nr 19590

Potwierdzam, że kopia mapy do celów
projektowych jest zgodna z oryginałem.

LAFRENTZ POLSKA Sp. z o. o.
Poznań, ul. Kamiennogórska 22
GŁÓWNY PROJEKTANT

mgr inż. Michał Schmidt
Upr. bud. Nr WKP/0248/POOD/07

INWESTOR:

GDDKiA

Generalny Dyrektor Dróg Krajowych i Autostrad
reprezentowany przez
GDDKiA Oddział w Poznaniu
ul. Siemiradzkiego 5a, 60-763 Poznań

JEDNOSTKA PROJEKTOWA:

Lafrentz

LAFRENTZ POLSKA sp. z o.o.
ul. Kamiennogórska 22, 60-179 Poznań

Branża: -	*Stadium:* *Projekt Budowlany*	*Rewizja:* *00*	*Nr rysunku:* *2*

Zadanie: **Rozbudowa drogi krajowej nr 92 na odcinku Bolewice - Pniewy od km 115+800 do km 130+300 w zakresie budowy ścieżki rowerowej, kanału technologicznego oraz wydłużenia pasa ruchu w prawo, przed skrzyżowaniem DK 92 z DK 24 w m. Pniewy**

Arkusz: *18*

Tom: *Projekt Zagospodarowania Terenu*

Skala: *1:500*

Nazwa rysunku: Plan Zagospodarowania Terenu

Data: *03.2021*

Stanowisko:	*Imię i nazwisko:*	*Branża:*	*Nr uprawnień:*	*Podpis:*
Główny Projektant	*mgr inż. Michał Schmidt*	*drogowa*	WKP/0248/POOD/07	
Projektant	*mgr inż. Marta Lisowska*	*drogowa*	WKP/0115/POOD/18	
Sprawdzający	*mgr inż. Tomasz Sobczak*	*drogowa*	WKP/0096/POOD/04	
Projektant	*mgr inż. Janusz Wilczyński*	*elektroenergetyczna*	257/98/UW	
Sprawdzający	*mgr inż. Ireneusz Wasiak*	*elektroenergetyczna*	275/02/DUW	
Projektant	*mgr inż. Jakub Dłużewski*	*sanitarna*	WKP/0419/POOS/19	
Sprawdzający	*inż. Agnieszka Rak*	*sanitarna*	SLK/1159/PWOS/06	
Projektant	*Janusz Borowczyk*	*telekomunikacyjna*	0129/96/U	
Sprawdzający	*inż. Mieczysław Szukała*	*telekomunikacyjna*	0003/96/U	