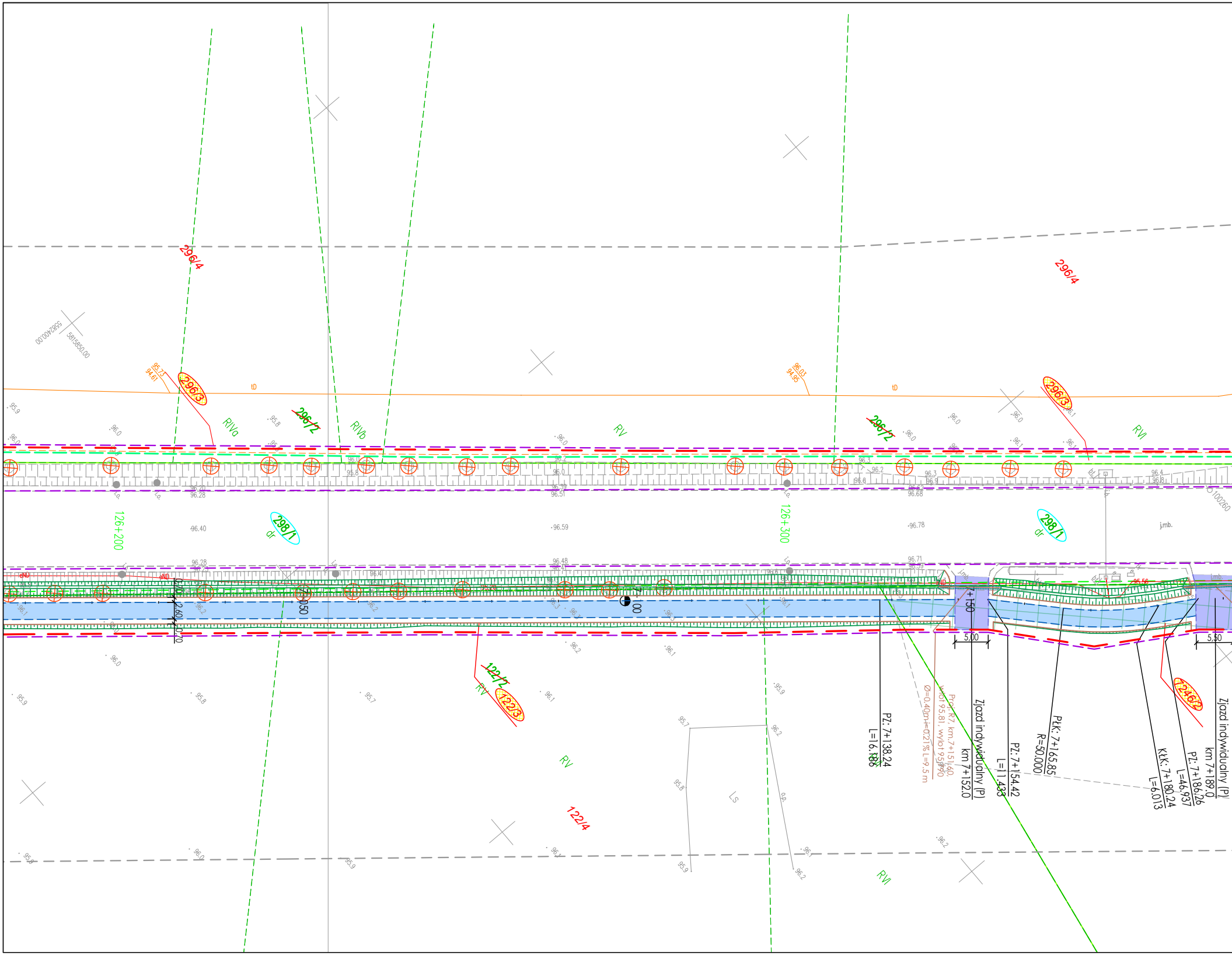
5582400.00
5815850.00
296/4
296/4
296/3
296/3
~~296/2~~
~~296/2~~
298/1
298/1
dr
dr
RIVa
RIVb
RV
RV
RV
RVI
RVI
LS
tD
tD
95.73
94.61
96.03
94.95
126+200
126+300
96.40
96.59
96.78
j.mb.
7+150
7+100
~~122/1~~
122/3
122/4
1246/2
0.70
2.60
0.70
2.50
5.00
5.50
PZ: 7+138.24
L=16.186
Proj. R7, km.7+151.60,
wlot 95.81, wylot 95.90
Ø=0.40m i=0.21% L=9.5 m
Zjazd indywidualny (P)
km 7+152.0
PZ: 7+154.42
L=11.433
PłK: 7+165.85
R=50.000
KłK: 7+180.24
L=6.013
PZ: 7+186.26
L=46.937
Zjazd indywidualny (P)
km 7+189.0

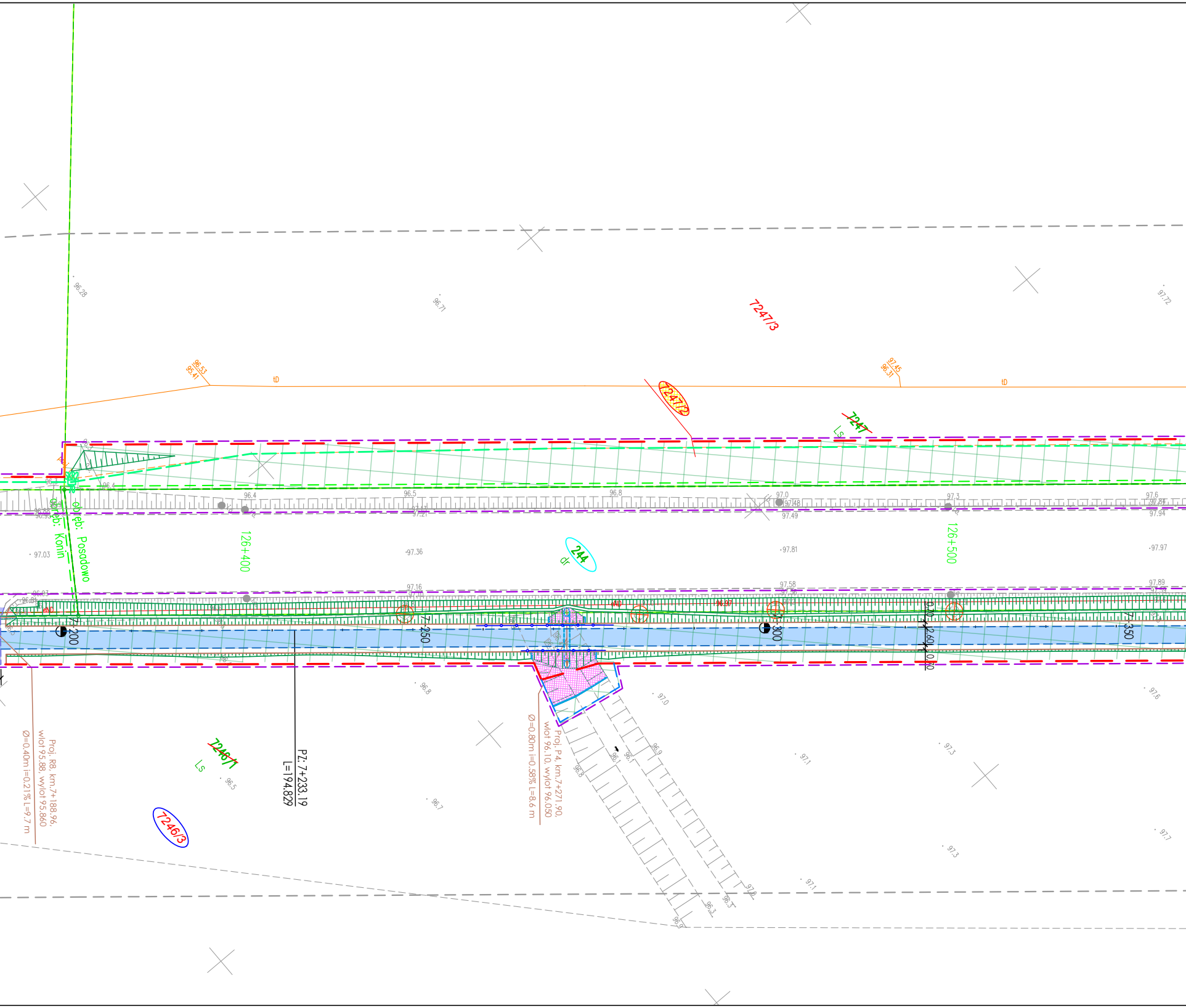

96.28
96.71
7247/3
97.72
96.53
95.41
tD
7247/2
97.45
96.31
tD
7247
Ls
96.3
96.4
96.4
96.5
96.8
97.0
97.48
97.49
97.3
97.6
97.94
97.17
97.21
obręb: Konin
obręb: Posadowo
126+400
244
dr
126+500
97.03
97.36
97.81
97.97
96.93
96.81
97.16
97.58
97.89
7-200
7-250
7-300
7-350
6.0
2.60
0.70
Proj. R8, km.7+188.96,
wlot 95.88, wylot 95.860
Ø=0.40m i=0.21% L=9.7 m
7246/1
Ls
96.5
7246/3
PZ: 7+233.19
L=194.829
96.8
96.7
Proj. P4, km.7+271.90,
wlot 96.10, wylot 96.050
Ø=0.80m i=0.58% L=8.6 m
97.0
96.9
96.1
96.8
97.1
97.3
97.6
97.7
97.3
97.1
97.2
96.3
96.3
96.9

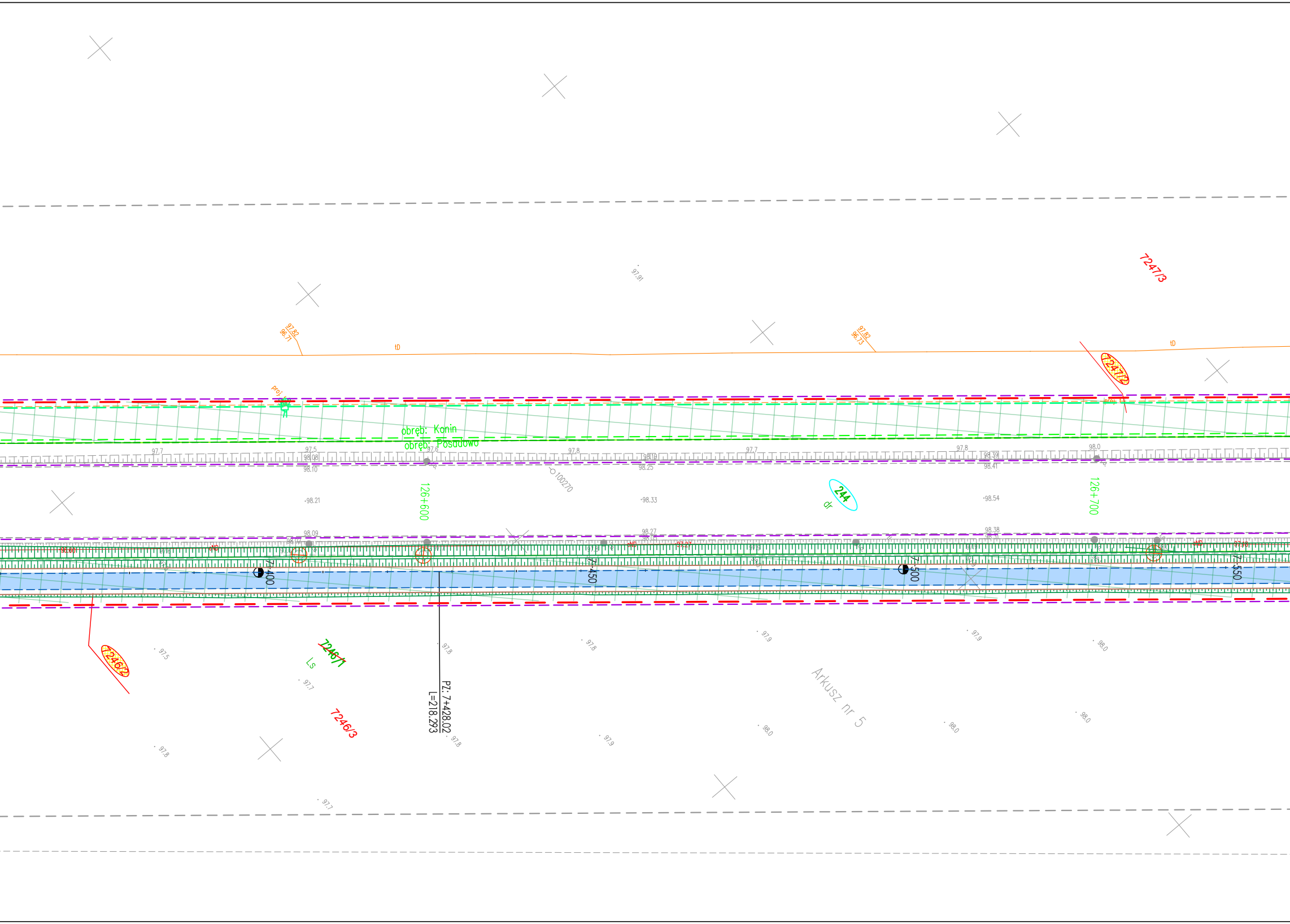
7247/3
7247/2
97.91
97.82
96.71
97.82
96.73
tD
tD
proj.
obręb: Konin
obręb: Posadowo
97.7
97.5
98.08
98.10
97.6
97.8
98.19
98.25
97.7
97.8
98.39
98.41
98.0
O100270
126+600
126+700
98.21
98.33
98.54
244
dr
98.09
98.27
98.38
7+400
7+450
7+500
7+550
7246/2
7246/1
7246/3
Ls
PZ: 7+428.02
L=218.293
97.5
97.7
97.8
97.8
97.8
97.9
97.9
98.0
97.9
98.0
98.0
98.0
97.8
97.7
Arkusz nr 5

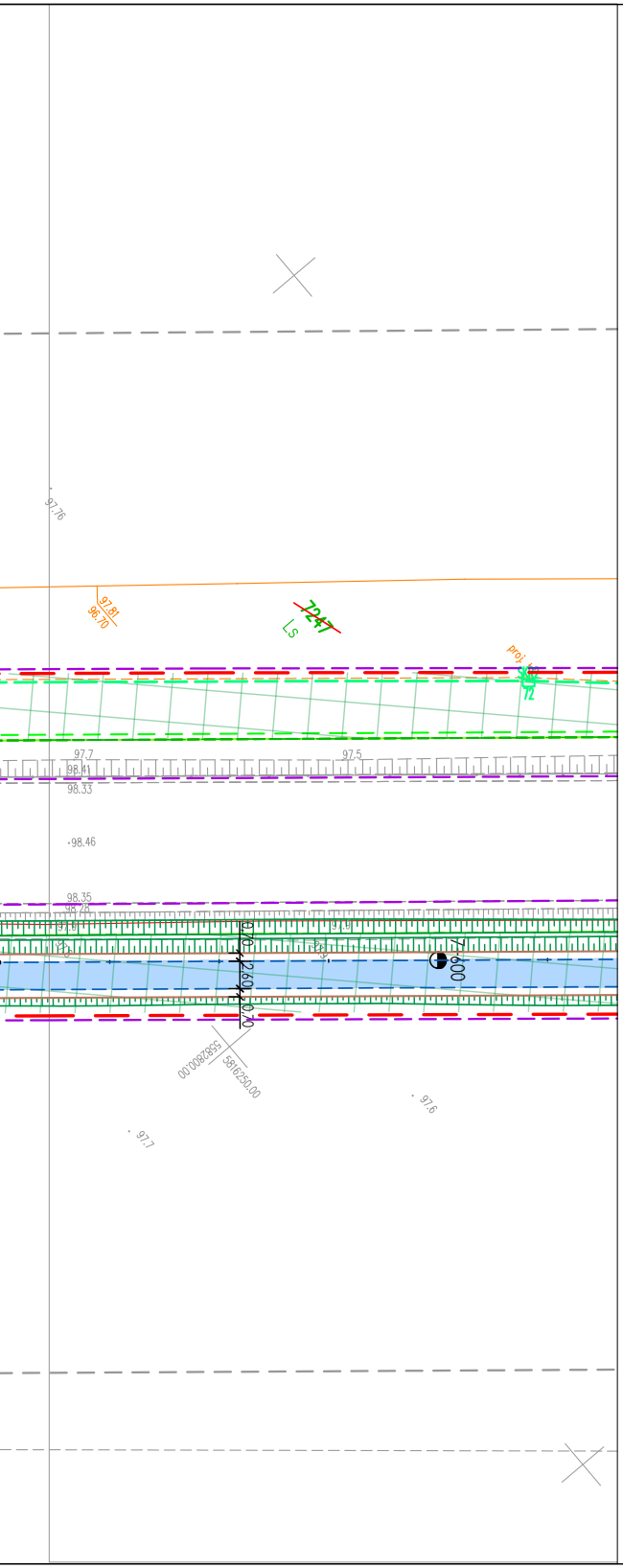
97.76
97.81
98.70
LS
97.7
98.41
98.33
97.5
98.46
98.35
5816250.00
97.6
97.7

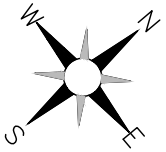

MAPA DO CELÓW PROJEKTOWYCH

Skala 1:500
sekcja 5.179.31.22.1.2, 5.179.31.22.2.1, 5.179.31.17.4.3, 5.179.31.17.4.4, 5.179.31.17.4.1, 5.179.31.17.4.2

województwo Wielkopolskie	powiat Nowotomyski
dz. nr: wg zakresu	GK.6642.1502.2019
j. ew. 301502_5 Lwówek	0005 Konin, 0013 Posadowo
Układ Współrzędnych: PL 2000/5	Układ Wysokościowy: Kronsztadt 60
Geodezyjny Układ Odniesienia : PL-ETRF89	

Mapa aktualna w oznaczonym zakresie w dniu 24.04.2020 r.

Nie wyklucza się istnienia w terenie sieci uzbrojenia terenu nie ujawnionych na mapie Mapę sporządzono bez ustaleń obciążeń służebności gruntowych.


Szkic przeglądowy arkuszy map

Ark 44/52
obręb: Pniewy
51
52
50
obręb: Pniewy - Zamek
49
48
powiat: szamotulski
gmina: Pniewy
47
powiat: nowotomyski
gmina: Lwówek
46
obręb: Zgierzynka
45
44
43
obręb: Konin
42
39
41
38
37
obręb: Posadowo
40
35
36
34
obręb: Lwówek
obręb: Józefowo
33
32
31
30
29
obręb: Grońsko
28
27
26
25
gmina: Miedzichowo
obręb: Bolewice
24
23
22
21
20
19
18
obręb: Miedzichowo
obręb: Lubień
obręb: Sępolno
obręb: Bolewicko
1
2
3
4
5
6
7
8
9
10
11
12
13
14
15
16
17

Poświadczam, że niniejszy dokument został opracowany w wyniku prac geodezyjnych i kartograficznych, których rezultaty zawiera operat techniczny pozytywnie zweryfikowany. Jednocześnie informuję, że jestem świadomy odpowiedzialności karnej za złożenie fałszywego oświadczenia.	
Identyfikator zgłoszenia prac geodezyjnych	GK.6642.1502.2019
Organ służby geodezyjnej, który otrzymał zgłoszenie	STAROSTA NOWOTOMYSKI
Wykonawca prac geodezyjnych	TOMASZ JAKUBIEC USŁUGI GEODEZYJNE 87-700 Aleksandrów Kuj.,Nowa Wieś 12A tel. 603 995 719 NIP 891-150-99-07
Nr oraz data sporządzenia dokumentu zawierającego wynik pozytywnej weryfikacji	Protokół weryfikacji Nr 2 z dnia: 22.12.2020R.
Imię i nazwisko oraz nr uprawnień zawodowych kierownika prac	GEODETA mgr inż. Tomasz Jakubiec Upr. Zaw. Nr 19590

Potwierdzam, że kopia mapy do celów projektowych jest zgodna z oryginałem.

LAFRENTZ POLSKA Sp. z o. o.
Poznań, ul. Kamiennogórska 22
GŁÓWNY PROJEKTANT

mgr inż. Michał Schmidt
Upr. bud. Nr WKP/0248/POOD/07

INWESTOR:

GDDKiA

Generalny Dyrektor Dróg Krajowych i Autostrad
reprezentowany przez
GDDKiA Oddział w Poznaniu
ul. Siemiradzkiego 5a, 60-763 Poznań

JEDNOSTKA PROJEKTOWA:

Lafrentz

LAFRENTZ POLSKA sp. z o.o.
ul. Kamiennogórska 22, 60-179 Poznań

Branża:	*Stadium:*	*Rewizja:*	*Nr rysunku:*
-	*Projekt Budowlany*	*00*	*2*

Zadanie:	**Rozbudowa drogi krajowej nr 92 na odcinku Bolewice - Pniewy od km 115+800 do km 130+300 w zakresie budowy ścieżki rowerowej, kanału technologicznego oraz wydłużenia pasa ruchu w prawo, przed skrzyżowaniem DK 92 z DK 24 w m. Pniewy**	*Arkusz:* *20*
Tom:	*Projekt Zagospodarowania Terenu*	*Skala:* *1:500*
Nazwa rysunku:	Plan Zagospodarowania Terenu	*Data:* *03.2021*

Stanowisko:	*Imię i nazwisko:*	*Branża:*	*Nr uprawnień:*	*Podpis:*
Główny Projektant	*mgr inż. Michał Schmidt*	*drogowa*	WKP/0248/POOD/07	
Projektant	*mgr inż. Marta Lisowska*	*drogowa*	WKP/0115/POOD/18	
Sprawdzający	*mgr inż. Tomasz Sobczak*	*drogowa*	WKP/0096/POOD/04	
Projektant	*mgr inż. Janusz Wilczyński*	*elektroenergetyczna*	257/98/UW	
Sprawdzający	*mgr inż. Ireneusz Wasiak*	*elektroenergetyczna*	275/02/DUW	
Projektant	*mgr inż. Jakub Dłużewski*	*sanitarna*	WKP/0419/POOS/19	
Sprawdzający	*inż. Agnieszka Rak*	*sanitarna*	SLK/1159/PWOS/06	
Projektant	*Janusz Borowczyk*	*telekomunikacyjna*	0129/96/U	
Sprawdzający	*inż. Mieczysław Szukała*	*telekomunikacyjna*	0003/96/U	