
7247/3
97.49
97.53
95.41
tD
97.81
96.70
7247
Ls
proj.
7247/1
562
dr
7247
Ls
ch.kp.
kk.
126+800
126+900
244
dr
kp.
98.18
98.15
98.22
98.17
98.18
98.16
98.46
98.32
98.22
98.06
7+600
7+650
7+700
0.70
12.60
0.70
5582800.00
5816250.00
97.6
97.7
97.5
PZ: 7+646,32
L=149,368
Obręb Posadowo

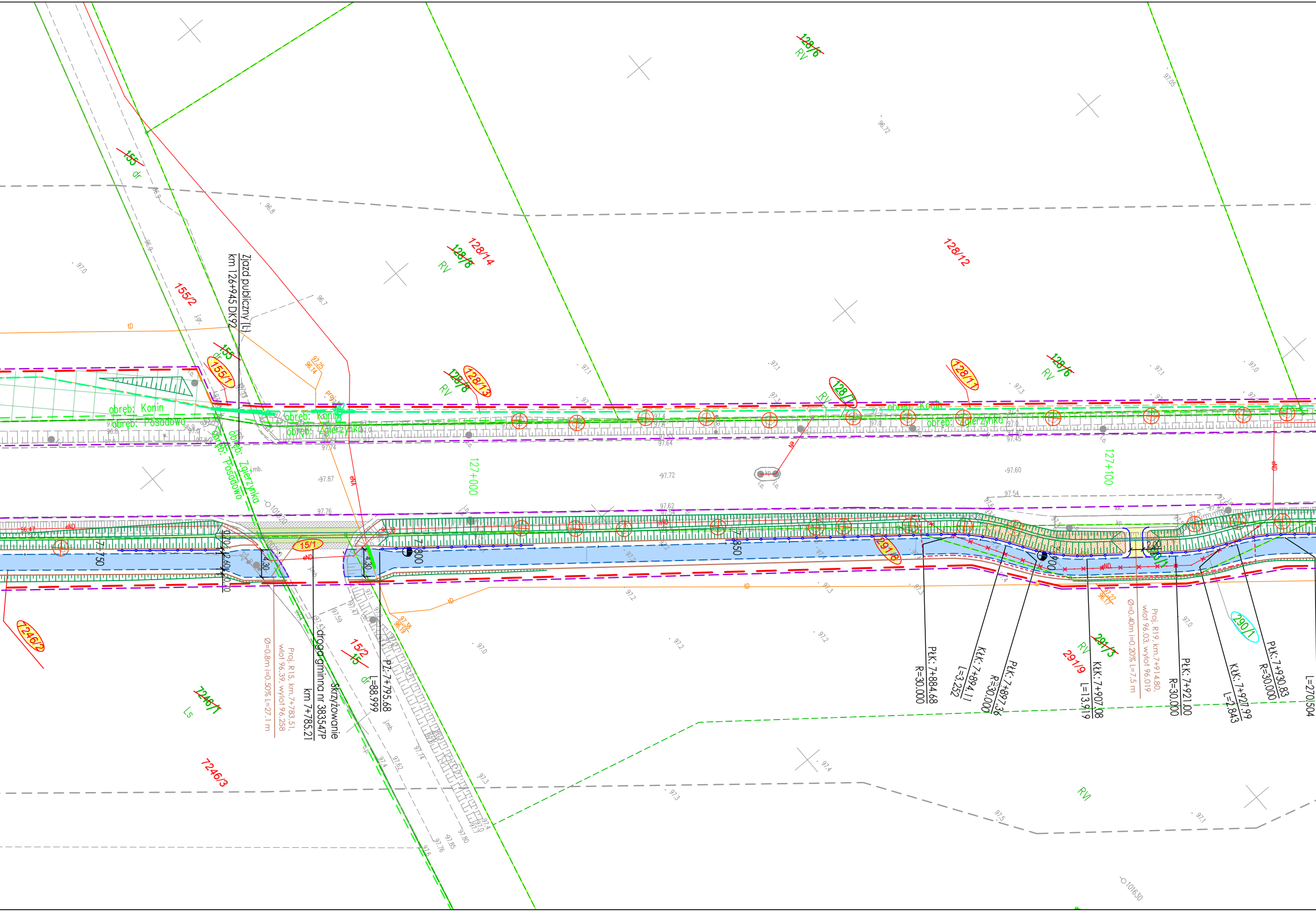
128/6
RV
96.72
97.05
155
dr
96.9
96.8
Zjazd publiczny (L)
km 126+945 DK92
128/14
128/8
RV
128/12
97.0
155/2
96.7
l.gr.
tD
155
dr
155/1
97.25
96.14
97.1
128/13
128/8
RV
128/11
128/11
128/6
RV
97.0
97.3
obręb: Konin
obręb: Posadowo
obręb: Konin
obręb: Zgierzynka
obręb: Zgierzynka
obręb: Posadowo
obręb: Konin
obręb: Zgierzynka
97.64
97.74
97.45
eNA
127+000
127+100
97.87
97.72
97.60
97.54
97.76
97.62
j.mb.
o 101620
96.47
eND
7+750
0.70
2.60
0.70
4.30
15/1
eND
4.30
7+800
7+850
291/8
7+900
2.00
290/1
97.38
96.19
tD
97.27
96.17
7246/2
97.59
97.47
97.43
Proj. R15, km.7+783.51,
wlot 96.39, wylot 96.258
Ø=0.8m i=0.50% L=27.1 m
Skrzyżowanie
droga gminna nr 383547P
km 7+785.21
15/2
15
dr
PZ: 7+795.68
L=88.999
PłK: 7+884.68
R=30.000
KłK: 7+894.11
L=3.252
PłK: 7+897.36
R=30.000
RV
291/3
291/9
KłK: 7+907.08
L=13.919
Proj. R19, km.7+914.80,
wlot 96.03, wylot 96.019
Ø=0.40m i=0.20% L=7.5 m
PłK: 7+921.00
R=30.000
KłK: 7+927.99
L=2.843
PłK: 7+930.83
R=30.000
L=270.504
97.0
97.2
97.3
7246/1
Ls
7246/3
j.mb.
o.p.
97.4
97.62
97.74
97.3
97.85
97.80
97.76
97.6
RVI
97.5
o 101630

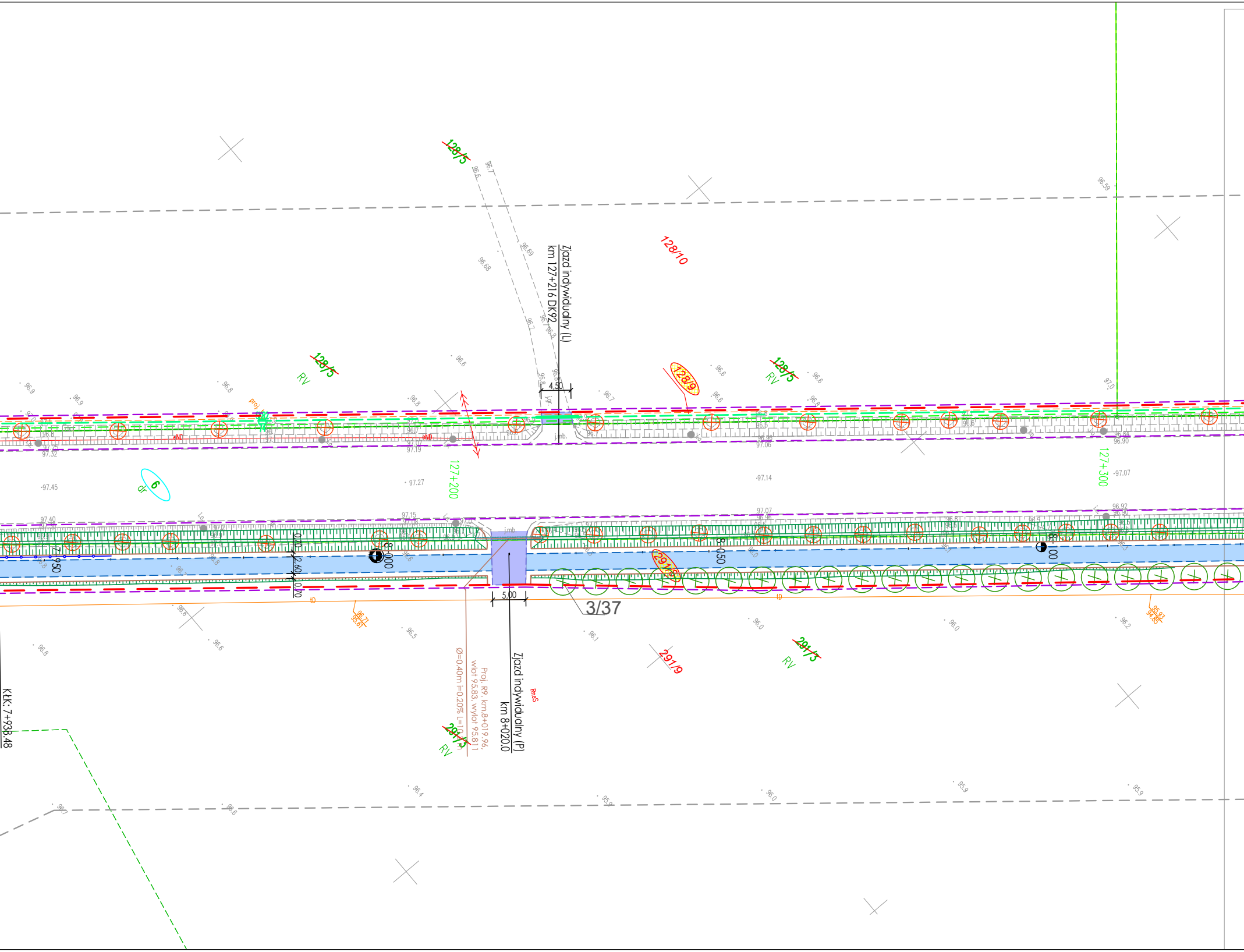
Zjazd indywidualny (L)
km 127+216 DK92
4,50
128/5
128/10
128/9
RV
127+200
127+300
6
dr
7+950
8+000
8+050
8+100
0.70
2.60
0.70
5.00
3/37
Zjazd indywidualny (P)
km 8+020.0
Proj. R9, km 8+019.96,
wlot 95.83, wylot 95.81
Ø=0.40m i=0.20% L=10.0m
RmeS
291/9
291/5
KLK: 7+938.48
tD
96.59
97.0
97.45
97.27
97.14
97.07
96.92
96.90
97.32
97.19
97.06

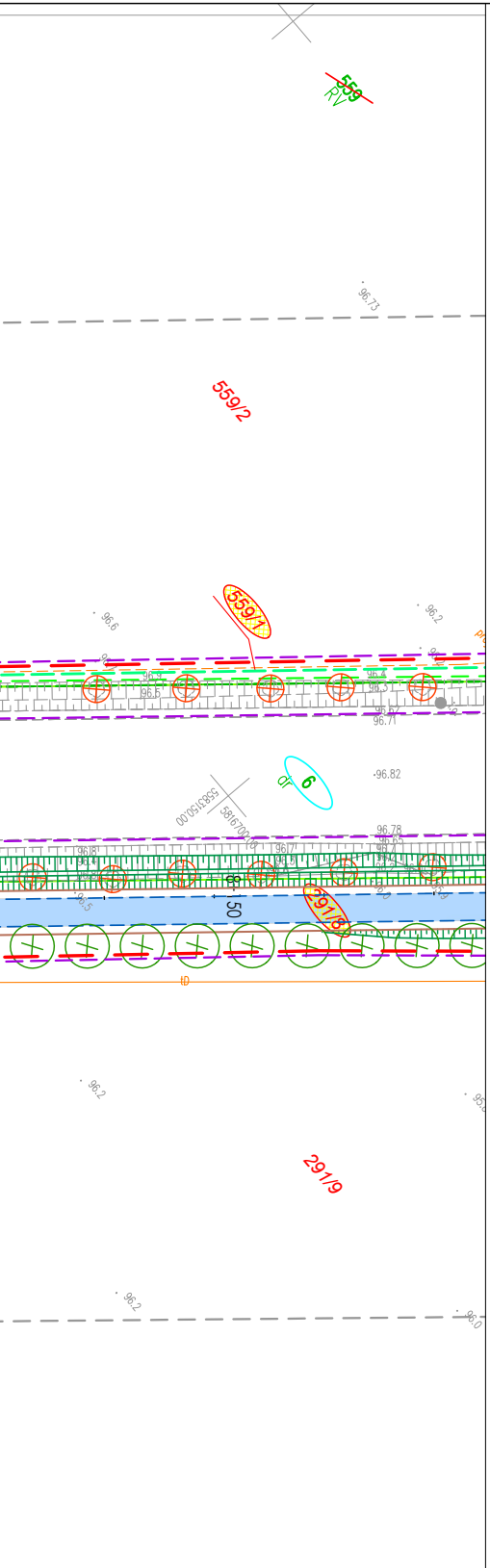
559
RV
96.73
559/2
559/1
96.6
96.2
6
dr
96.82
96.78
291/8
50
ID
96.2
291/9
96.2
96.0

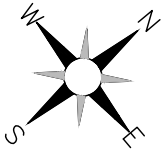

MAPA DO CELÓW PROJEKTOWYCH

Skala 1:500
sekcja 5.179.31.17.4.1, 5.179.31.17.4.2, 5.179.31.17.2.4,

województwo Wielkopolskie
dz. nr: wg zakresu
j. ew. 301502_5 Lwówek

Układ Współrzędnych: PL 2000/5
Geodezyjny Układ Odniesienia : PL-ETRF89

Mapa aktualna w oznaczonym zakresie w dniu 24.04.2020 r.

powiat Nowotomyski
GK.6642.1502.2019
0005 Konin, 0013 Posadowo,
0017 Zgierzynka
Układ Wysokościowy: Kronsztadt 60

Nie wyklucza się istnienia w terenie sieci uzbrojenia terenu nie ujawnionych na mapie Mapę sporządzono bez ustaleń obciążeń służebności gruntowych.

Szkic przeglądowy arkuszy map

Ark 45/52


obręb: Pniewy
51
52
50
obręb: Pniewy - Zamek
49
48
47
powiat: nowotomyski
gmina: Lwówek
powiat: szamotulski
gmina: Pniewy
46
45
obręb: Zgierzynka
44
43
42
obręb: Konin
37
38
39
41
obręb: Posadowo
35
36
40
34
obręb: Lwówek
obręb: Józefowo
32
33
31
30
29
obręb: Grońsko
28
27
26
25
gmina: Miedzichowo
obręb: Bolewice
24
23
22
21
20
19
18
obręb: Miedzichowo
obręb: Lubień
obręb: Sępolno
obręb: Bolewicko
1
2
3
4
5
6
7
8
9
10
11
12
13
14
15
16
17

Poświadczam, że niniejszy dokument został opracowany w wyniku prac geodezyjnych i kartograficznych, których rezultaty zawiera operat techniczny pozytywnie zweryfikowany. Jednocześnie informuję, że jestem świadomy odpowiedzialności karnej za złożenie fałszywego oświadczenia.	
Identyfikator zgłoszenia prac geodezyjnych	***GK.6642.1502.2019***
Organ służby geodezyjnej, który otrzymał zgłoszenie	***STAROSTA NOWOTOMYSKI***
Wykonawca prac geodezyjnych	TOMASZ JAKUBIEC USŁUGI GEODEZYJNE 87-700 Aleksandrów Kuj.,Nowa Wieś 12A tel. 603 995 719 NIP 891-150-99-07
Nr oraz data sporządzenia dokumentu zawierającego wynik pozytywnej weryfikacji	Protokół weryfikacji ***Nr 2*** z dnia: ***22.12.2020R.***
Imię i nazwisko oraz nr uprawnień zawodowych kierownika prac	GEODETA mgr inż. Tomasz Jakubiec Upr. Zaw. Nr 19590

Potwierdzam, że kopia mapy do celów projektowych jest zgodna z oryginałem.

LAFRENTZ POLSKA Sp. z o. o.
Poznań, ul. Kamiennogórska 22
GŁÓWNY PROJEKTANT

mgr inż. Michał Schmidt
Upr. bud. Nr WKP/0248/POOD/07

INWESTOR:

GDDKiA

Generalny Dyrektor Dróg Krajowych i Autostrad
reprezentowany przez
GDDKiA Oddział w Poznaniu
ul. Siemiradzkiego 5a, 60-763 Poznań

JEDNOSTKA PROJEKTOWA:

LAFRENTZ POLSKA sp. z o.o.
ul. Kamiennogórska 22, 60-179 Poznań

Branża:	*Stadium:*	*Rewizja:*	*Nr rysunku:*
-	*Projekt Budowlany*	*00*	*2*

Zadanie: **Rozbudowa drogi krajowej nr 92 na odcinku Bolewice - Pniewy od km 115+800 do km 130+300 w zakresie budowy ścieżki rowerowej, kanału technologicznego oraz wydłużenia pasa ruchu w prawo, przed skrzyżowaniem DK 92 z DK 24 w m. Pniewy**

Arkusz: *21*

Tom: *Projekt Zagospodarowania Terenu*

Skala: *1:500*

Nazwa rysunku: Plan Zagospodarowania Terenu

Data: *03.2021*

Stanowisko:	*Imię i nazwisko:*	*Branża:*	*Nr uprawnień:*	*Podpis:*
Główny Projektant	*mgr inż. Michał Schmidt*	*drogowa*	WKP/0248/POOD/07	
Projektant	*mgr inż. Marta Lisowska*	*drogowa*	WKP/0115/POOD/18	
Sprawdzający	*mgr inż. Tomasz Sobczak*	*drogowa*	WKP/0096/POOD/04	
Projektant	*mgr inż. Janusz Wilczyński*	*elektroenergetyczna*	257/98/UW	
Sprawdzający	*mgr inż. Ireneusz Wasiak*	*elektroenergetyczna*	275/02/DUW	
Projektant	*mgr inż. Jakub Dłużewski*	*sanitarna*	WKP/0419/POOS/19	
Sprawdzający	*inż. Agnieszka Rak*	*sanitarna*	SLK/1159/PWOS/06	
Projektant	*Janusz Borowczyk*	*telekomunikacyjna*	0129/96/U	
Sprawdzający	*inż. Mieczysław Szukała*	*telekomunikacyjna*	0003/96/U	