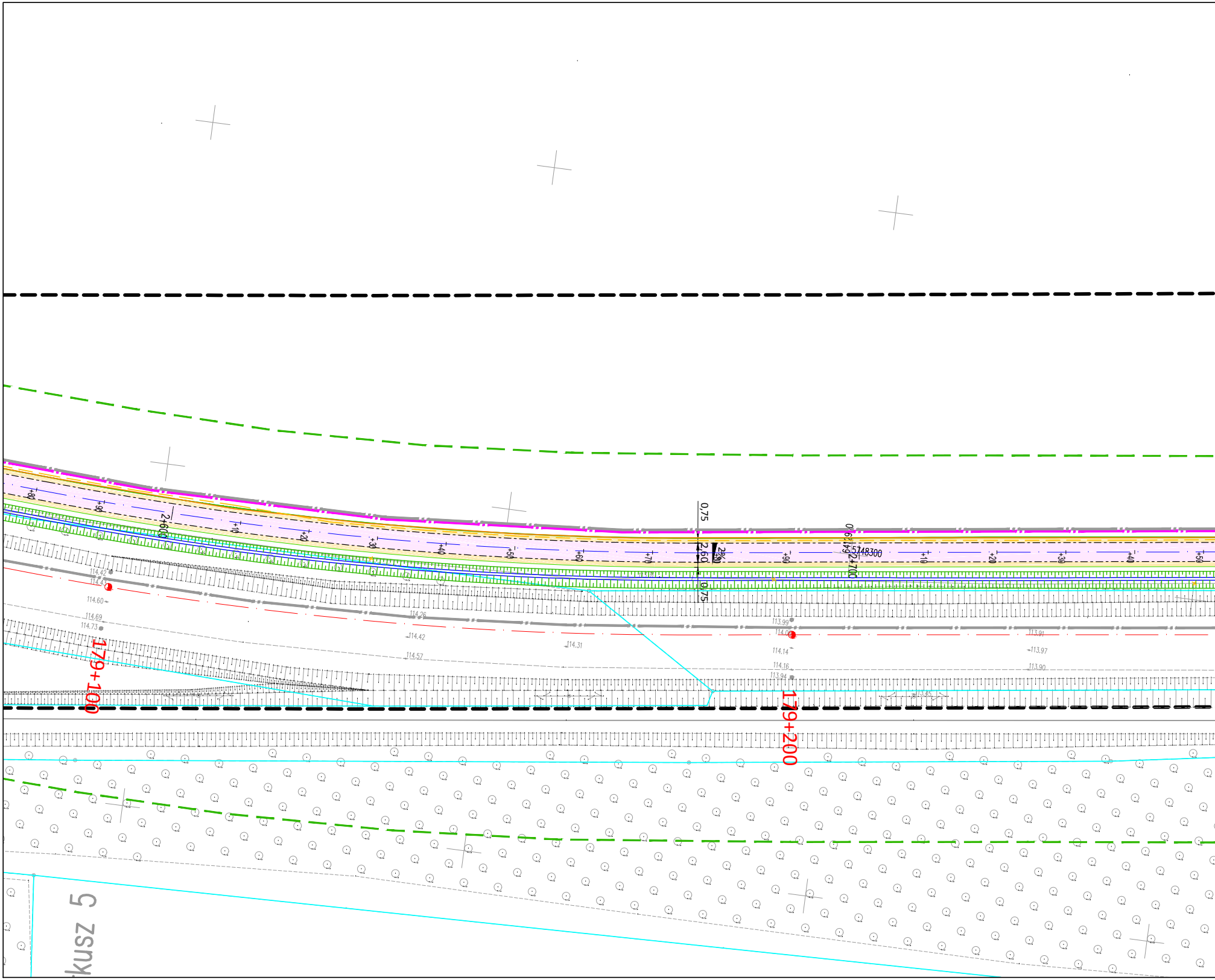
0,75
2,60
0,75
2%
5748300
6412,9
2+600
2+700
+80
+90
+10
+20
+30
+40
+50
+60
+70
+80
+90
+10
+20
+30
+40
+50
114.42
114.60
114.69
114.73
114.26
114.42
114.57
114.31
113.99
114.06
114.14
114.16
113.94
113.91
113.97
113.90
179+100
179+200
kusz 5

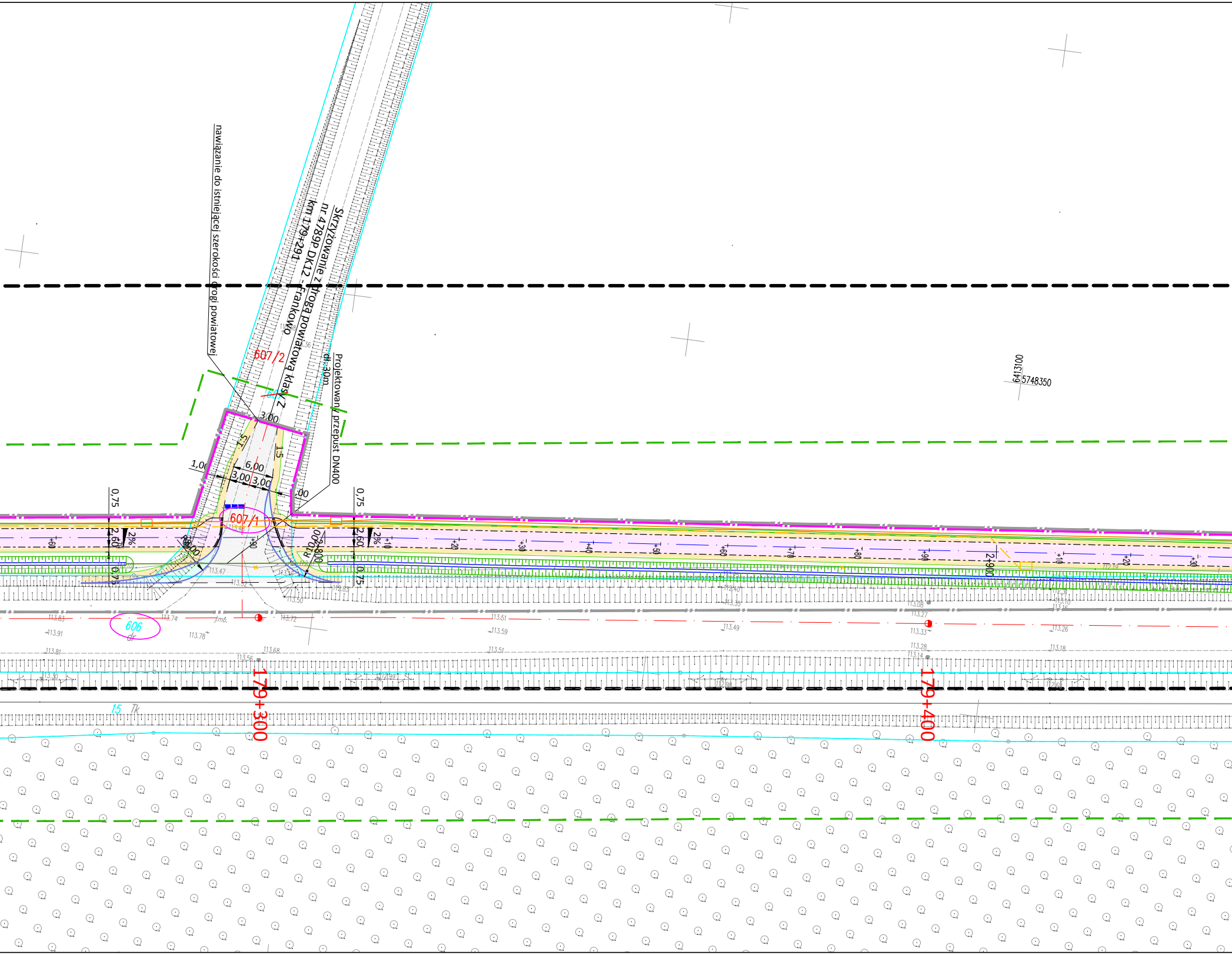
nawiązanie do istniejącej szerokości drogi powiatowej
Skrzyżowanie z drogą powiatową klasy Z
nr 4789P DK12 - Frankowo
km 179+291
Projektowany przepust DN400
dł. 30m
607/2
607/1
606
dr
3,00
1:5
1,00
6,00
3,00
3,00
1,00
0,75
2,60
2%
R8,00
R10,00
6413100
5748350
179+300
179+400
2+900
15
Tk
113.83
113.91
113.81
113.74
113.78
113.72
113.68
113.56
113.51
113.59
113.51
113.49
113.08
113.27
113.33
113.28
113.14
113.26
113.18
113.47
113.52
113.50
113.30

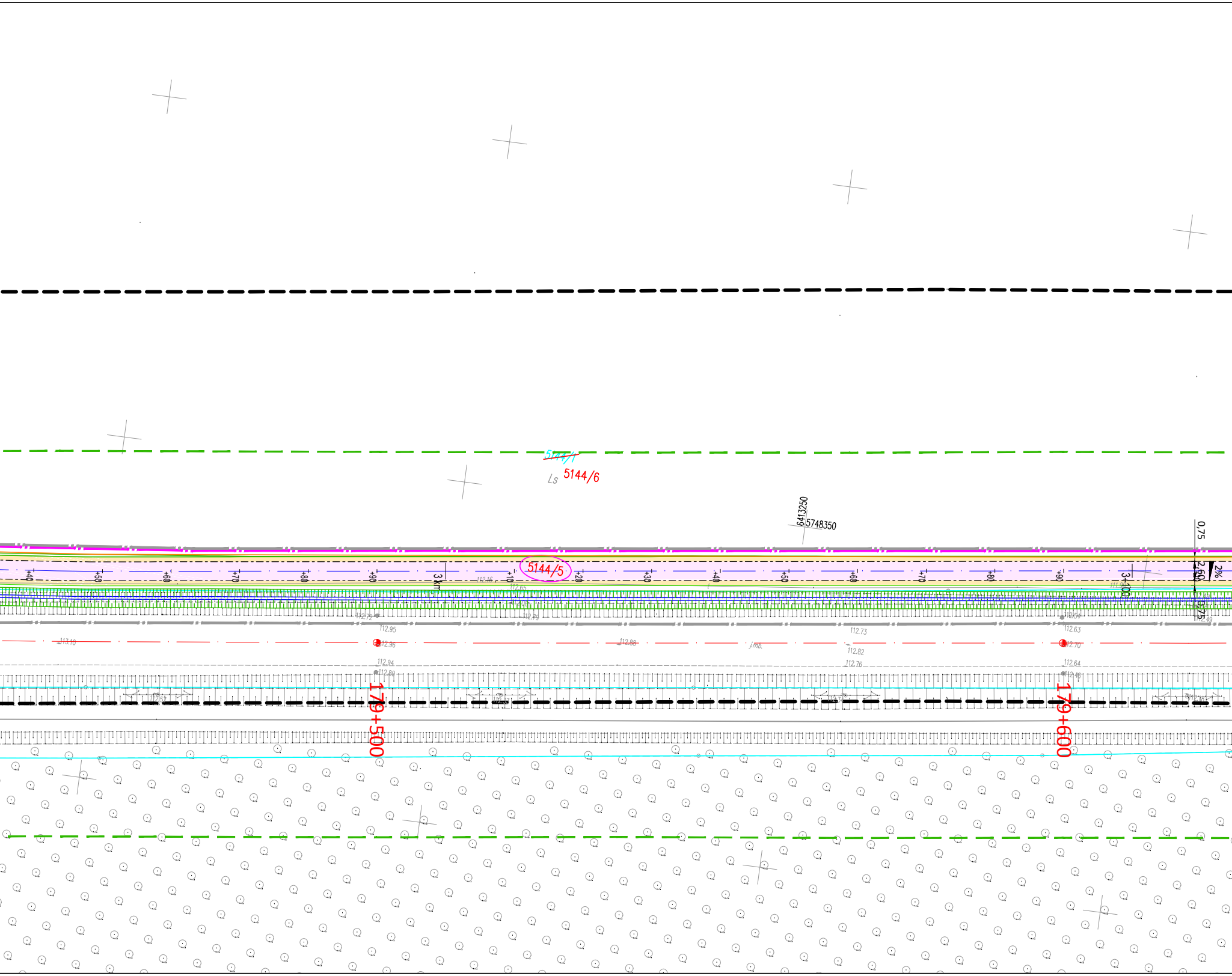
~~5144/7~~
Ls
5144/6
6413250
5748350
0,75
2,50
2%
0,75
+40
+50
+60
+70
+80
+90
3 km
+10
5144/5
+20
+30
+40
+50
+60
+70
+80
+90
3+100
112.16
112.65
112.72
112.79
112.95
113.10
112.96
112.88
112.94
112.80
112.57
112.37
112.73
j.mb.
112.82
112.76
112.34
112.54
112.63
112.70
112.64
112.46
112.49
112.18
179+500
179+600

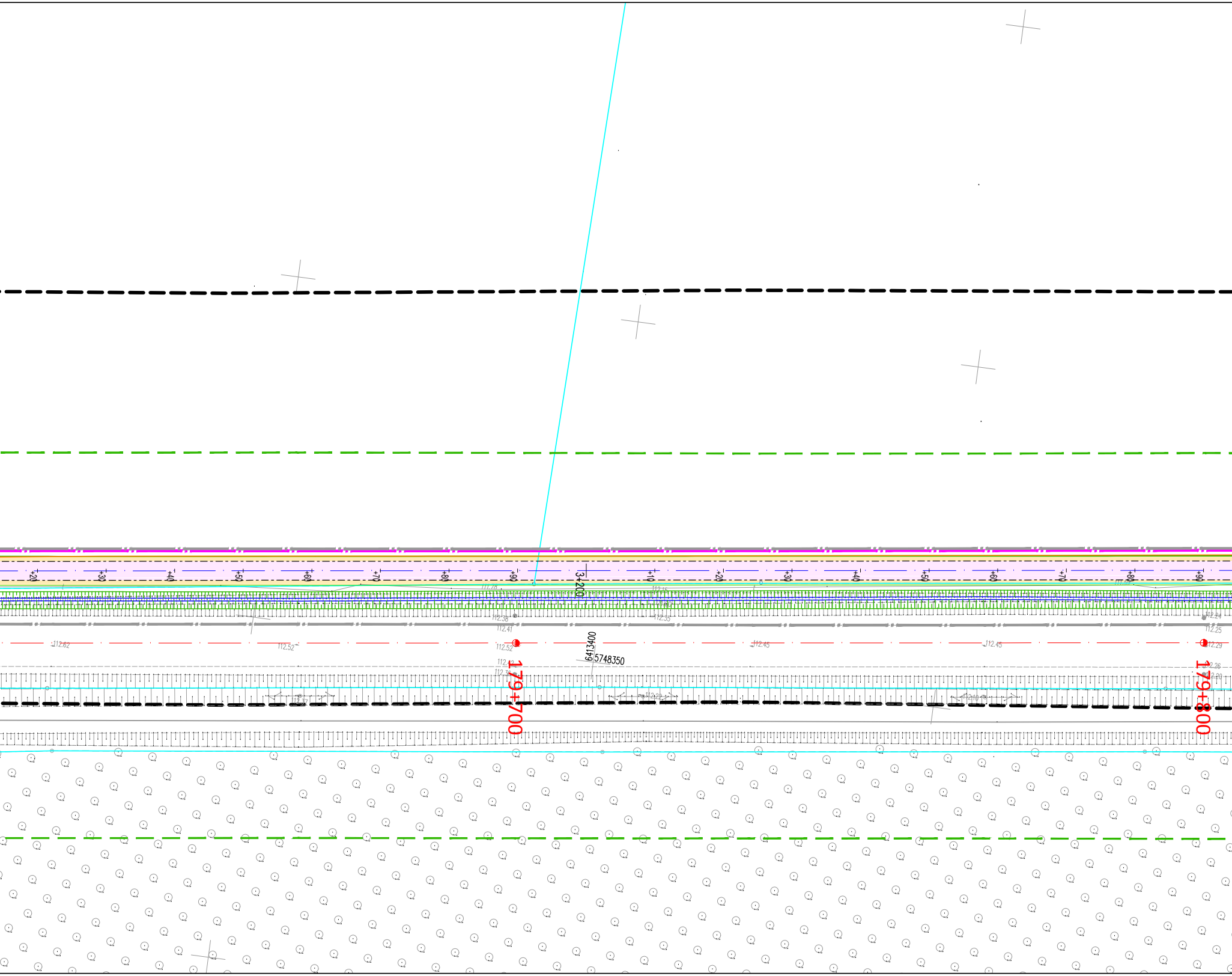

+20
+30
+40
+50
+60
+70
+80
+90
3+200
+10
+20
+30
+40
+50
+60
+70
+80
+90
111.78
112.15
112.38
112.35
112.41
112.24
112.25
112.62
112.52
112.52
112.45
112.45
112.29
6413400
5748350
112.36
112.26
112.20
112.37
112.22
112.10
179+700
179+800

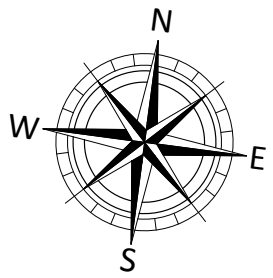

województwo:	wielkopolskie
Powiat:	leszczyński
Jednostka ewidencyjna:	301303_5 – Osieczna 301301_2 – Krzemieniewo
Obręb ewidencyjny	0006 – Kąkolewo 0001 – Dobramyśl 0016 – Pawłowice
Sekcja:	6.165.09.10.3.4 ; 6.165.09.15.1.2 ; 6.165.09.10.4.3 ; 6.165.09.12.2.1 ; 6.165.09.10.4.4
Nr arkusza:	3 (8)

MAPA ZASADNICZA
do celów projektowych
skala 1:500

Układ współrzędnych:	2000.18
Układ odniesienia:	PL-KRON86-NH
GN.VII.	6640.400.2019
Granica obszaru aktualizacji :	------------

Niniejsza mapa do celów projektowych została wykonana bez ustalenia obciążeń z tytułu służebności gruntowych.
Nie wyklucza się istnienia w terenie innych nie wykazanych na niniejszej mapie urządzeń podziemnych , które nie były zgłoszone do inwentaryzacji lub o których brak jest danych archiwalnych.

Artur Białkowski
BIURO USŁUG GEODEZYJNYCH
„GEOCAD POLSKA”
uL.Zofii Ryblewskiej-Cichońskiej 8b/3
63-900 Rawicz
NIP 699-185-05-23 REGON 364983970
kom. 603 26 52 52 e'mail
biuro@geocadpolska.pl

inż. Artur Białkowski
GEODETA UPRAWNIONY
ul. Zofii Ryblewskiej-Cichońskiej 8b/3
63-900 Rawicz
Świadectwo nr 22728 tel. 603-26-52-52
Wykonał dnia: 10.03.2020

Poświadcza się, że niniejszy dokument został opracowany w wyniku prac geodezyjnych i kartograficznych, których rezultaty zawiera operat techniczny wpisany do ewidencji materiałów państwowego zasobu geodezyjnego i kartograficznego

STAROSTA LESZCZYŃSKI

P.3013.2020 1465
(identyfikator ewidencyjny materiału zasobu - operatu technicznego)

2020-05-11
(data wpisania operatu technicznego do ewidencji materiałów zasobu)

Z up. Starosty Leszczyńskiego
Roman Sikorski
Starszy Specjalista
w Wydziale Geodezji, Kartografii, Katastru i Gospodarki Nieruchomościami

▭	Projektowana jezdnia bitumiczna
🟨	Projektowany chodnik z kostki betonowej szarej
🟪	Projektowana ścieżka rowerowa bitumiczna
🟪	Projektowana ścieżka rowerowa bitumiczna - prze
🟦	Projektowane zatoki autobusowe o naw. z kostki
🟫	Projektowany nawierzchnia z destruktu bitumiczn
🟧	Projektowane pobocze gruntowe
——	Projektowany kanał technologiczny
– – –	Projektowana kanalizacja teletechniczna Orange
—·—	Likwidacja linii teletechnicznej
—en—	Projektowana linia kablowa nN 0,4kV
⊏⊐	Projektowana rura osłonowa
✕	Likwidacja linii energetycznej
◆	Projektowana mufa kablowa

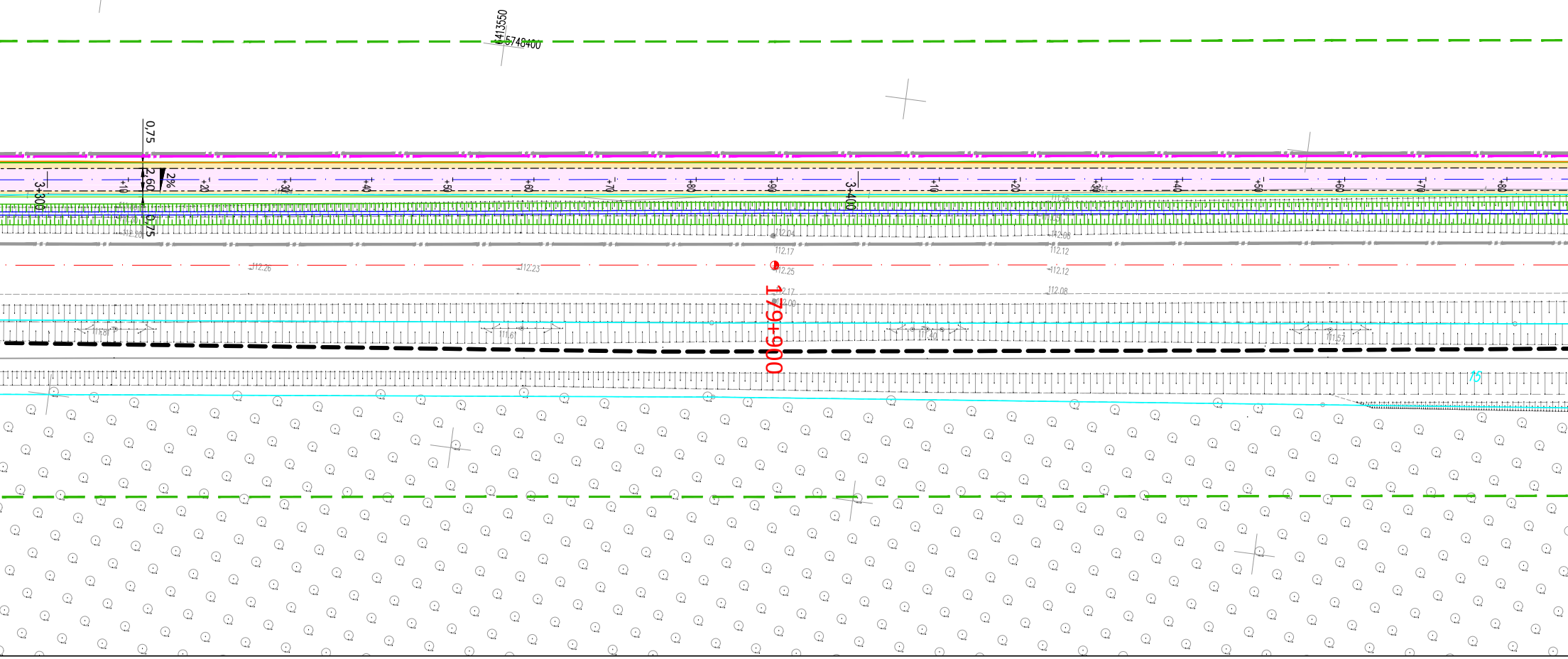
6413550
5748400
0.75
2.60
2%
0.75
3+300
+10
+20
+30
+40
+50
+60
+70
+80
+90
3+400
+10
+20
+30
+40
+50
+60
+70
+80
112.26
112.23
112.04
112.17
112.25
112.17
112.00
112.08
112.12
112.12
112.08
179+900

ejazd przez zjazd
betonowej grafitowej
nego

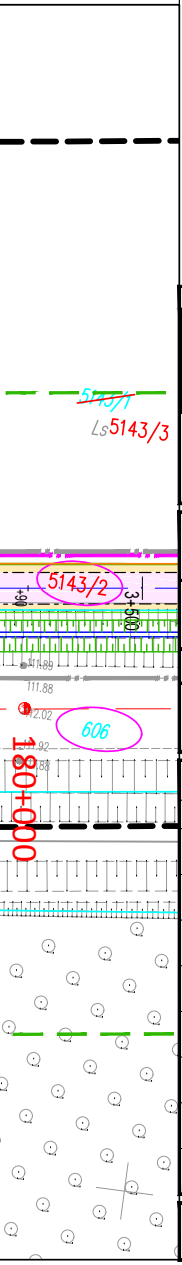
5143/1
Ls5143/3
5143/2
3+500
111.89
111.88
112.02
606
111.92
180+000
11.88

LEGENDA:

	Linia terenu niezbędnego dla obiektów budowlanych, w tym:
	Linia rozgraniczająca teren inwestycji
	Linia terenu niezbędnego do budowy lub przebudowy sieci uzbrojenia terenu
	Linia terenu niezbędnego do budowy lub przebudowy urzędzeń wodnych lub urządzeń melioracji wodnych szczegółowych
	Granice działek
	Linia określająca obszar oddziaływania obiektu
210	Numery działek objętych inwestycją
2/1	Numery działek po podziale objętych inwestycją
484	Numery działek dla których ustala się obowiązek dokonania budowy lub przebudowy urządzeń wodnych lub urządzeń melioracji wodnych szczegółowych
671/1	Numery działek dla których ustala się obowiązek dokonania budowy lub przebudowy sieci uzbrojenia terenu
	Istniejąca oś drogi krajowej nr 12
	Projektowana oś ścieżki rowerowej
	Projektowana krawędź jezdni
	Projektowany krawężnik betonowy 20x30
	Projektowany krawężnik betonowy 20x30 obniżony
	Projektowany krawężnik betonowy trapezowy 15x21x30
	Projektowany krawężnik granitowy 20x25
	Projektowane obrzeże betonowe 8x30
	Projektowany opornik betonowy 12x25
	Projektowany ściek przykrawężnikowy z kostki betonowej
	Projektowana krawędź pobocza
	Projektowana bariera ochronna
	Projektowana balustrada U-11a
	Projektowane ogrodzenie segmentowe U-12a

Jednostka projektowa:

KFG
Biuro Projektów Drogowych

KFG Sp. z o.o. Sp. k.
Biuro Projektów Drogowych

ul. Wilczak 15, 61-623 Poznań
tel. (61) 821-92-00 fax: (61)821-92-00
biuro@kfgsk.pl, www.kfgsk.pl

Zamawiający:

GDDKiA

Generalna Dyrekcja Dróg Krajowych i Autostrad
Oddział w Poznaniu

ul. Siemiradzkiego 5a
60-763 Poznań

Stadium:

PROJEKT ZAGOSPODAROWANIA TERENU

Zamierzenie budowlane:

Rozbudowa drogi krajowej nr 12
na odcinku Kąkolewo - Garzyn

Branża: OPRACOWANIE WIELOBRANŻOWE

Nazwa opracowania:

PLAN ZAGOSPODAROWANIA TERENU

SKALA 1:500

ZESPÓŁ PROJEKTOWY

funkcja	imię i nazwisko	specjalność i nr uprawnień	podpis
GŁÓWNY PROJEKTANT			
PROJEKTANT			
SPRAWDZAJĄCY			
PROJEKTANT			
SPRAWDZAJĄCY			
PROJEKTANT			
SPRAWDZAJĄCY			
PROJEKTANT			

data	nr umowy	nr rys.	faza	tom
10.2020	**O.PO.D-3.2413.85.2018**	**2.4**	**PZT**	**I**