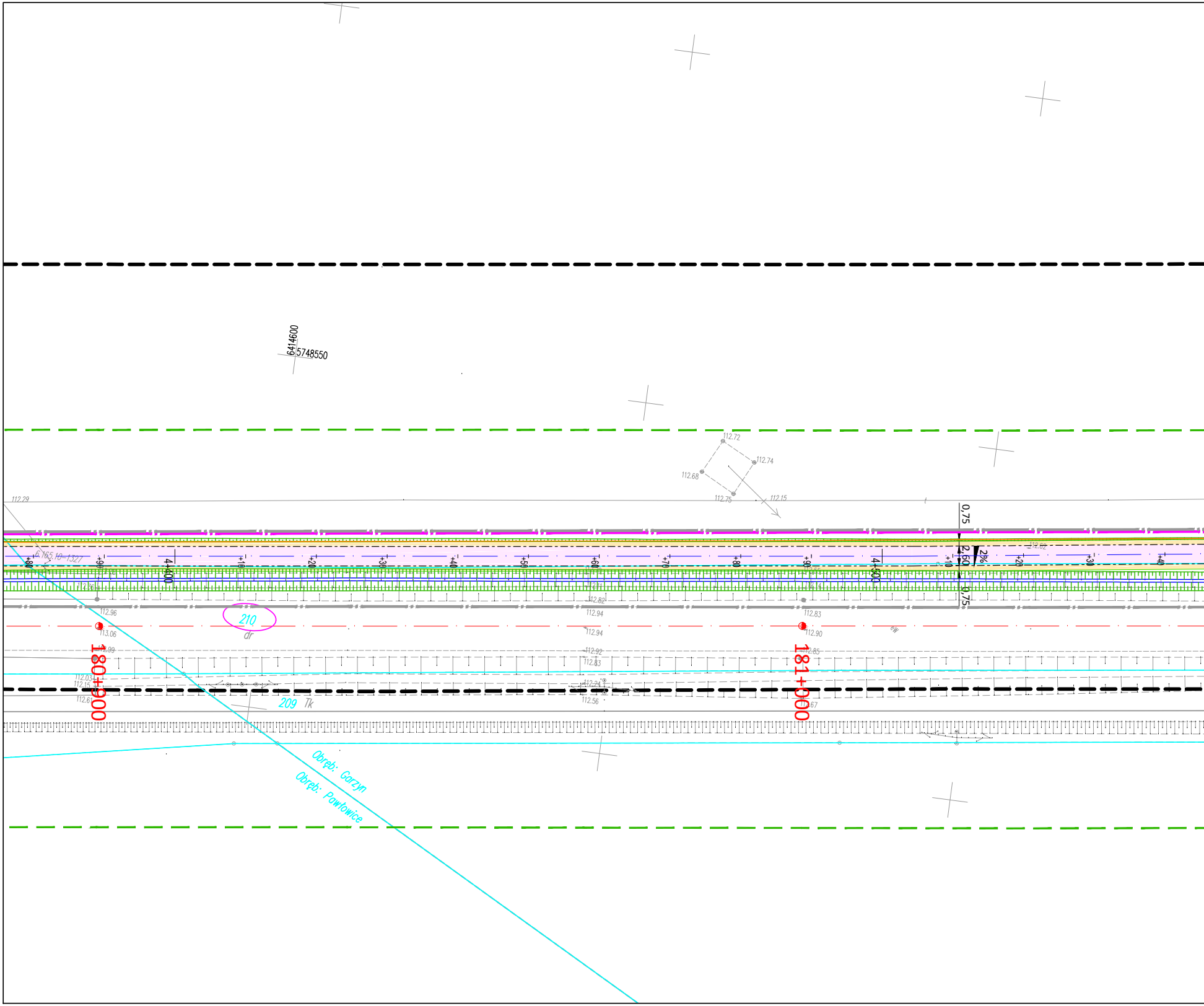

6414600
5748550
112.72
112.74
112.68
112.75
112.15
112.29
0,75
2,60
0,75
2%
112.62
6.165.10-1327
+80
+90
4+400
+10
+20
+30
+40
+50
+60
+70
+80
+90
4+500
+10
+20
+30
+40
112.36
112.82
112.96
112.94
112.83
210
dr
113.06
112.94
112.90
eW
112.99
112.92
112.85
112.83
112.03
112.15
112.24
112.61
112.56
112.67
180+900
181+000
209
Tk
Obręb: Garzyn
Obręb: Pawłowice

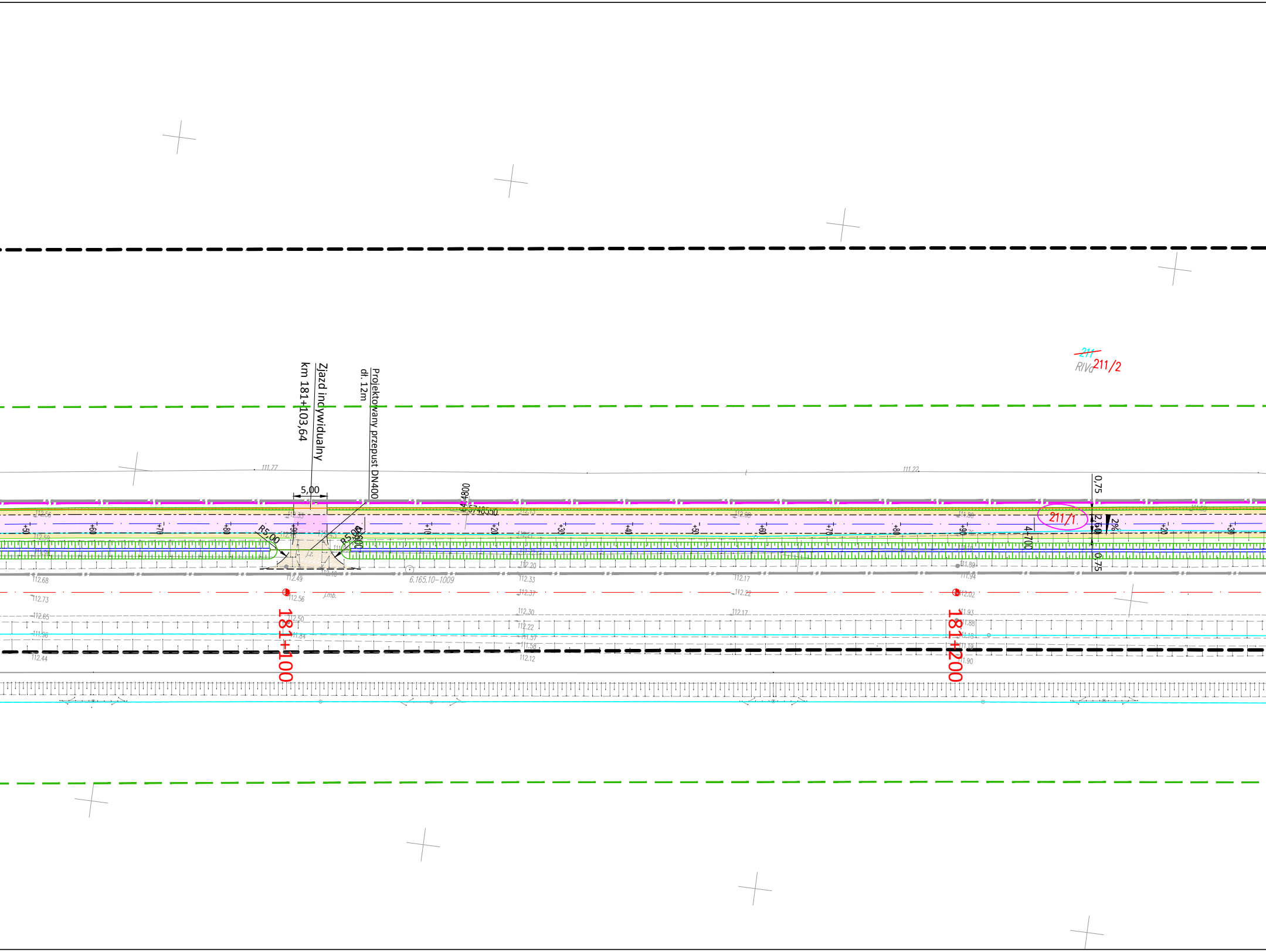
Zjazd indywidualny
km 181+103,64
Projektowany przepust DN400
dł. 12m
5,00
R5,00
R5,00
111.77
111.22
112.33
112.49
112.56
112.50
111.84
6.165.10–1009
j.mb.
j.z.
112.20
112.33
112.37
112.30
112.22
111.57
111.58
112.12
112.68
112.73
112.65
112.44
112.17
112.22
112.17
111.89
111.94
112.02
111.93
111.88
111.90
~~211~~
RIVa
211/2
211/1
0,75
2,50
2%
0,75
+50
+60
+70
+80
+90
+10
+20
+30
+40
+50
+60
+70
+80
+90
+20
+30
4+700
181+100
181+200

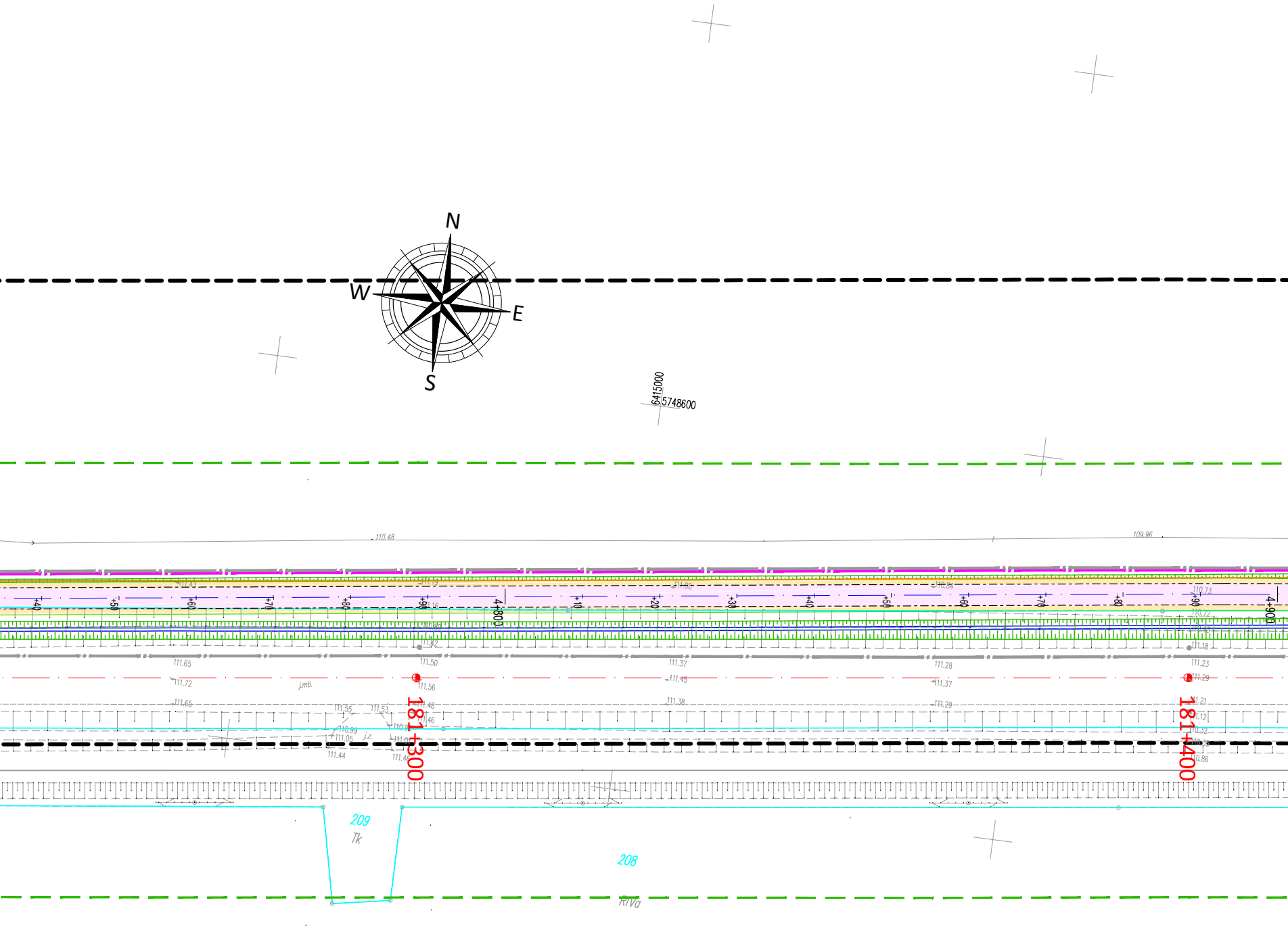
N
W
E
S
6415000
5748600
110.48
109.96
111.43
111.19
111.08
110.84
110.73
+40
+50
+60
+70
+80
+90
4+800
+10
+20
+30
+40
+50
+60
+70
+80
+90
4+900
111.16
110.86
111.42
110.72
111.18
111.65
111.50
111.37
111.28
111.23
111.72
j.mb.
111.56
111.45
111.37
111.29
111.65
111.38
111.29
111.21
111.55
111.53
111.48
111.46
111.12
110.99
111.05
j.z.
111.44
111.46
110.32
110.86
181+300
181+400
209
Tk
208
RIVa

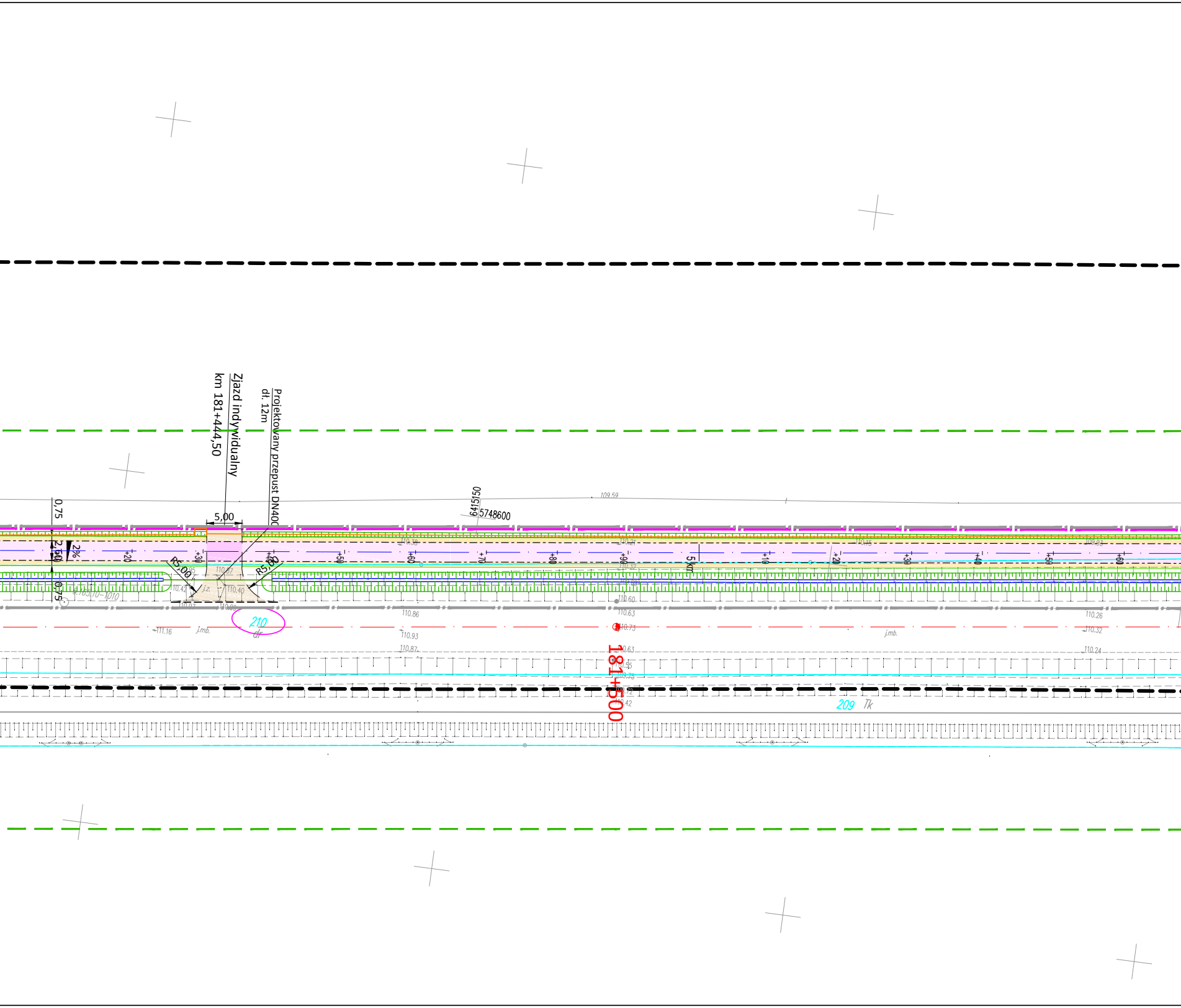
Zjazd indywidualny
km 181+444,50
Projektowany przepust DN400
dł. 12m
0,75
5,00
2,50
2%
0,75
R5,00
R5,00
+20
+30
+40
+50
+60
+70
+80
+90
5 km
+10
+20
+30
+40
+50
+60
6415150
5748600
109.59
110.87
110.42
110.40
j.z.
110.97
110.86
110.93
110.87
111.16
j.mb.
210
dr
110.60
110.63
110.73
181+500
110.63
110.55
110.42
209
Tk
110.26
110.32
110.24

województwo:	wielkopolskie
Powiat:	leszczyński
Jednostka ewidencyjna:	301303_5 - Osieczna 301301_2 - Krzemieniewo
Obręb ewidencyjny	0006 - Kąkolewo 0001 - Dobramyśl 0016 - Pawłowice
Sekcja:	6.165.09.10.3.4 ; 6.165.09.15.1.2 ; 6.165.09.10.4.3 ; 6.165.09.12.2.1 ; 6.165.09.10.4.4
Nr arkusza:	3 (8)

MAPA ZASADNICZA
do celów projektowych

skala 1:500

Układ współrzędnych:	2000.18
Układ odniesienia:	PL-KRON86-NH
GN.VII.	6640.400.2019
Granica obszaru aktualizacji :	------------

Niniejsza mapa do celów projektowych została wykonana bez ustalenia obciążeń z tytułu służebności gruntowych.
Nie wyklucza się istnienia w terenie innych nie wykazanych na niniejszej mapie urządzeń podziemnych , które nie były zgłoszone do inwentaryzacji lub o których brak jest danych archiwalnych.

Artur Białkowski
BIURO USŁUG GEODEZYJNYCH
„GEOCAD POLSKA”
uL.Zofii Ryblewskiej-Cichońskiej 8b/3
63-900 Rawicz
NIP 699-185-05-23 REGON 364983970
kom. 603 26 52 52 e'mail
biuro@geocadpolska.pl

inż. Artur Białkowski
GEODETA UPRAWNIONY
ul. Zofii Ryblewskiej-Cichońskiej 8b/3
63-900 Rawicz
Świadectwo nr 22728 tel. 603-26-52-52
Wykonał dnia: 10.03.2020

Poświadcza się, że niniejszy dokument został opracowany w wyniku prac geodezyjnych i kartograficznych, których rezultaty zawiera operat techniczny wpisany do ewidencji materiałów państwowego zasobu geodezyjnego i kartograficznego

STAROSTA LESZCZYŃSKI

P.3013. 2020 1465
(identyfikator ewidencyjny materiału zasobu - operatu technicznego)

2020-05-11
(data wpisania operatu technicznego do ewidencji materiałów zasobu)

Z up. Starosty Leszczyńskiego
Roman Sikorski
Starszy Specjalista
w Wydziale Geodezji, Kartografii, Katastru i Gospodarki Nieruchomościami
(imię, nazwisko i podpis osoby reprezentującej organ)

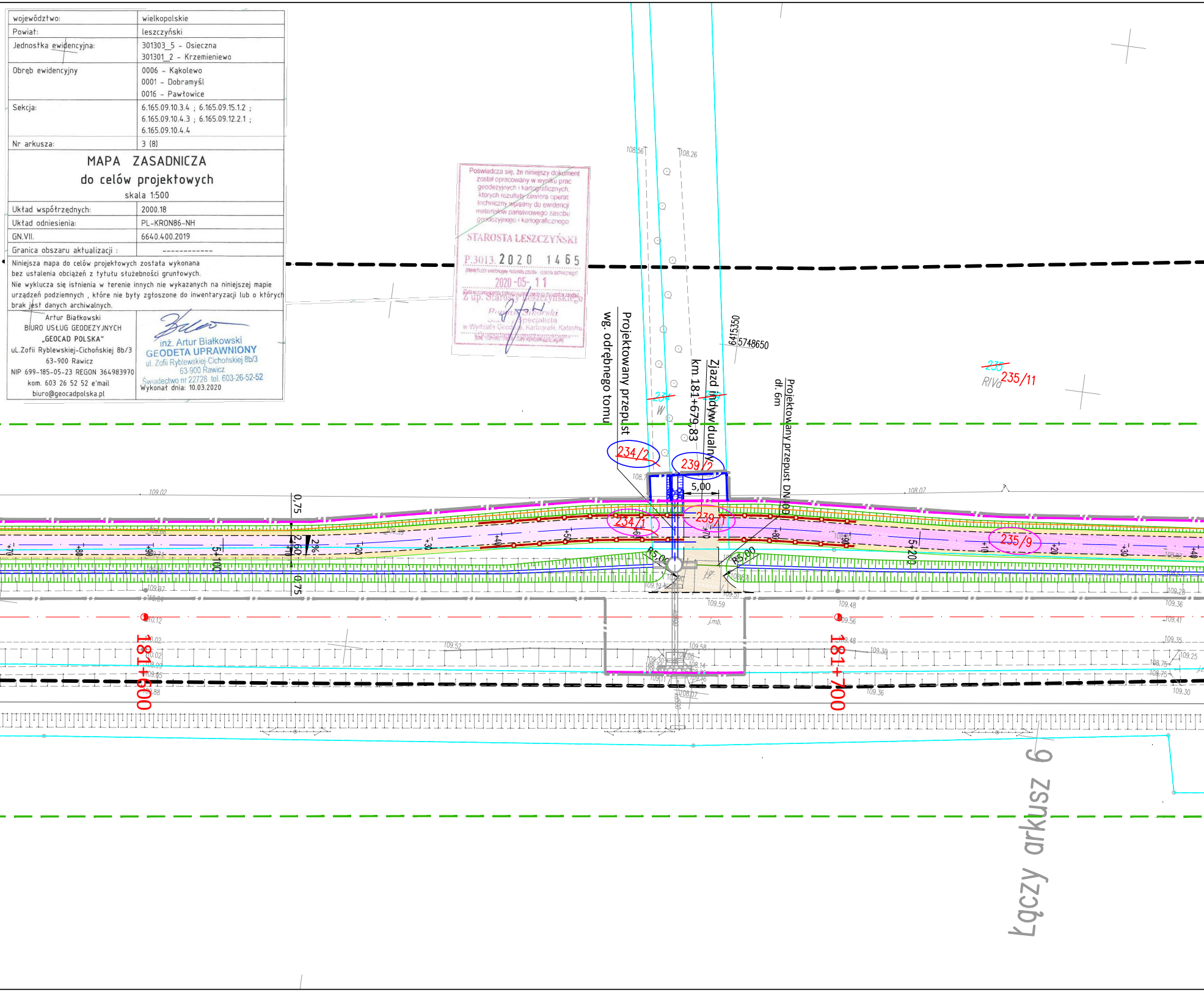
108.56
108.26
6415350
5748650
Projektowany przepust
wg. odrębnego tomu
Zjazd indywidualny
km 181+679,83
Projektowany przepust DN400
dł. 6m
~~234~~
~~239~~
W
234/2
239/2
234/1
239/1
~~235~~
RIVa
235/11
235/9
5,00
R5,00
R5,00
0,75
2,50
2%
0,75
109.02
108.07
5+100
5+200
+70
+80
+90
+10
+20
+30
+40
+50
+60
109.59
109.48
109.52
109.36
109.30
109.41
109.35
109.25
109.28
j.mb.
181+600
181+700
Łączy arkusz 6

Projektowana jezdnia bitumiczna
Projektowany chodnik z kostki betonowej szarej
Projektowana ścieżka rowerowa bitumiczna
Projektowana ścieżka rowerowa bitumiczna - przejazd przez zjazd
Projektowane zatoki autobusowe o naw. z kostki betonowej grafitowej
Projektowany nawierzchnia z destruktu bitumicznego
Projektowane pobocze gruntowe

Projektowany kanał technologiczny
Projektowana kanalizacja teletechniczna Orange
Likwidacja linii teletechnicznej
Projektowana linia kablowa nN 0,4kV
Projektowana rura osłonowa
Likwidacja linii energetycznej
Projektowana mufa kablowa

LEGENDA:

Linia terenu niezbędnego dla obiektów budowlanych, w tym:
Linia rozgraniczająca teren inwestycji
Linia terenu niezbędnego do budowy lub przebudowy sieci uzbrojenia terenu
Linia terenu niezbędnego do budowy lub przebudowy urzędzeń wodnych lub urządzeń melioracji wodnych szczegółowych
Granice działek
Linia określająca obszar oddziaływania obiektu

210	Numery działek objętych inwestycją
2/1	Numery działek po podziale objętych inwestycją
484	Numery działek dla których ustala się obowiązek dokonania budowy lub przebudowy urządzeń wodnych lub urządzeń melioracji wodnych szczegółowych
671/1	Numery działek dla których ustala się obowiązek dokonania budowy lub przebudowy sieci uzbrojenia terenu

Istniejąca oś drogi krajowej nr 12
Projektowana oś ścieżki rowerowej
Projektowana krawędź jezdni
Projektowany krawężnik betonowy 20x30
Projektowany krawężnik betonowy 20x30 obniżony
Projektowany krawężnik betonowy trapezowy 15x21x30
Projektowany krawężnik granitowy 20x25
Projektowane obrzeże betonowe 8x30
Projektowany opornik betonowy 12x25
Projektowany ściek przykrawężnikowy z kostki betonowej
Projektowana krawędź pobocza
Projektowana bariera ochronna
Projektowana balustrada U-11a
Projektowane ogrodzenie segmentowe U-12a

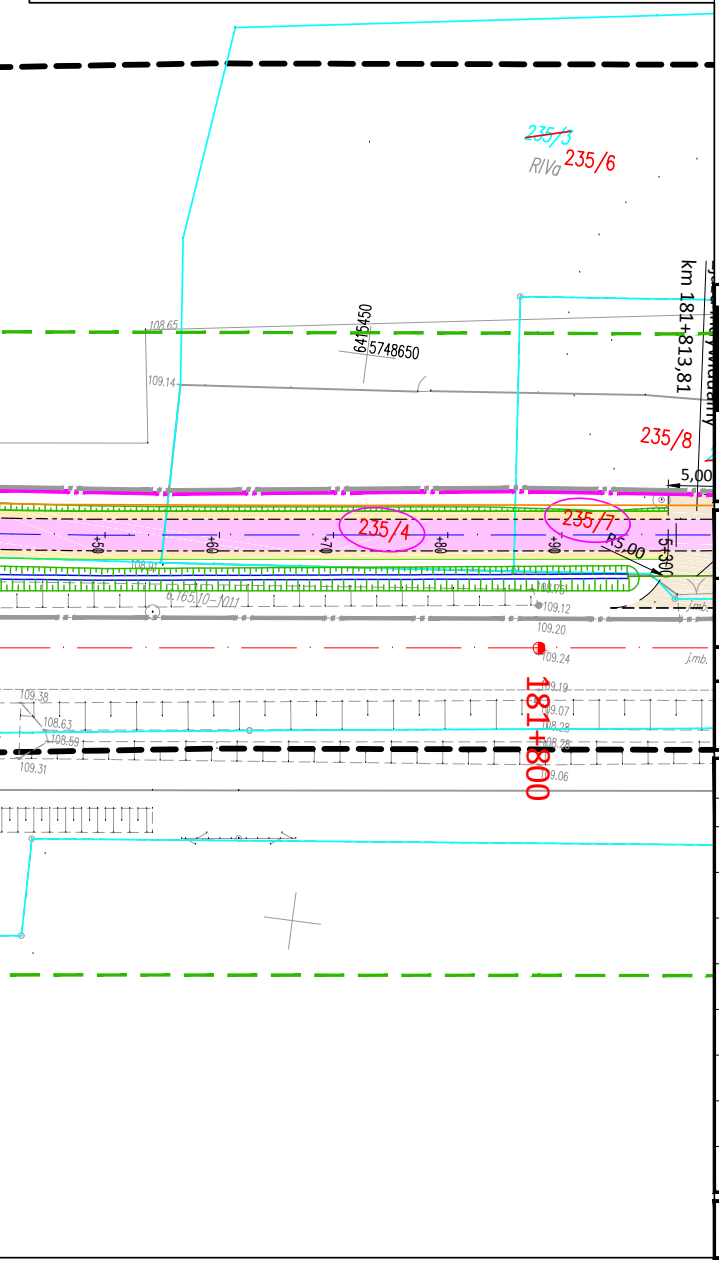
235/3
RIVa
235/6
km 181+813,81
108.65
6415450
5748650
109.14
235/8
5,00
235/4
235/7
R5,00
5+30
109.12
109.20
109.24
109.38
108.63
108.59
109.31
109.19
109.07
109.06
181+800

Jednostka projektowa:

KFG Sp. z o.o. Sp. k.
Biuro Projektów Drogowych

ul. Wilczak 15, 61-623 Poznań
tel. (61) 821-92-00 fax: (61)821-92-00
biuro@kfgsk.pl, www.kfgsk.pl

Zamawiający:

Generalna Dyrekcja Dróg Krajowych i Autostrad
Oddział w Poznaniu

ul. Siemiradzkiego 5a
60-763 Poznań

Stadium:

PROJEKT ZAGOSPODAROWANIA TERENU

Zamierzenie budowlane:

Rozbudowa drogi krajowej nr 12
na odcinku Kąkolewo - Garzyn

Branża: OPRACOWANIE WIELOBRANŻOWE

Nazwa opracowania:

PLAN ZAGOSPODAROWANIA TERENU

SKALA 1:500

ZESPÓŁ PROJEKTOWY

funkcja	imię i nazwisko	specjalność i nr uprawnień	podpis
GŁÓWNY PROJEKTANT			
PROJEKTANT			
SPRAWDZAJĄCY			
PROJEKTANT			
SPRAWDZAJĄCY			
PROJEKTANT			
SPRAWDZAJĄCY			
PROJEKTANT			

data	nr umowy	nr rys.	faza	tom
10.2020	**O.PO.D-3.2413.85.2018**	**2.6**	**PZT**	**I**