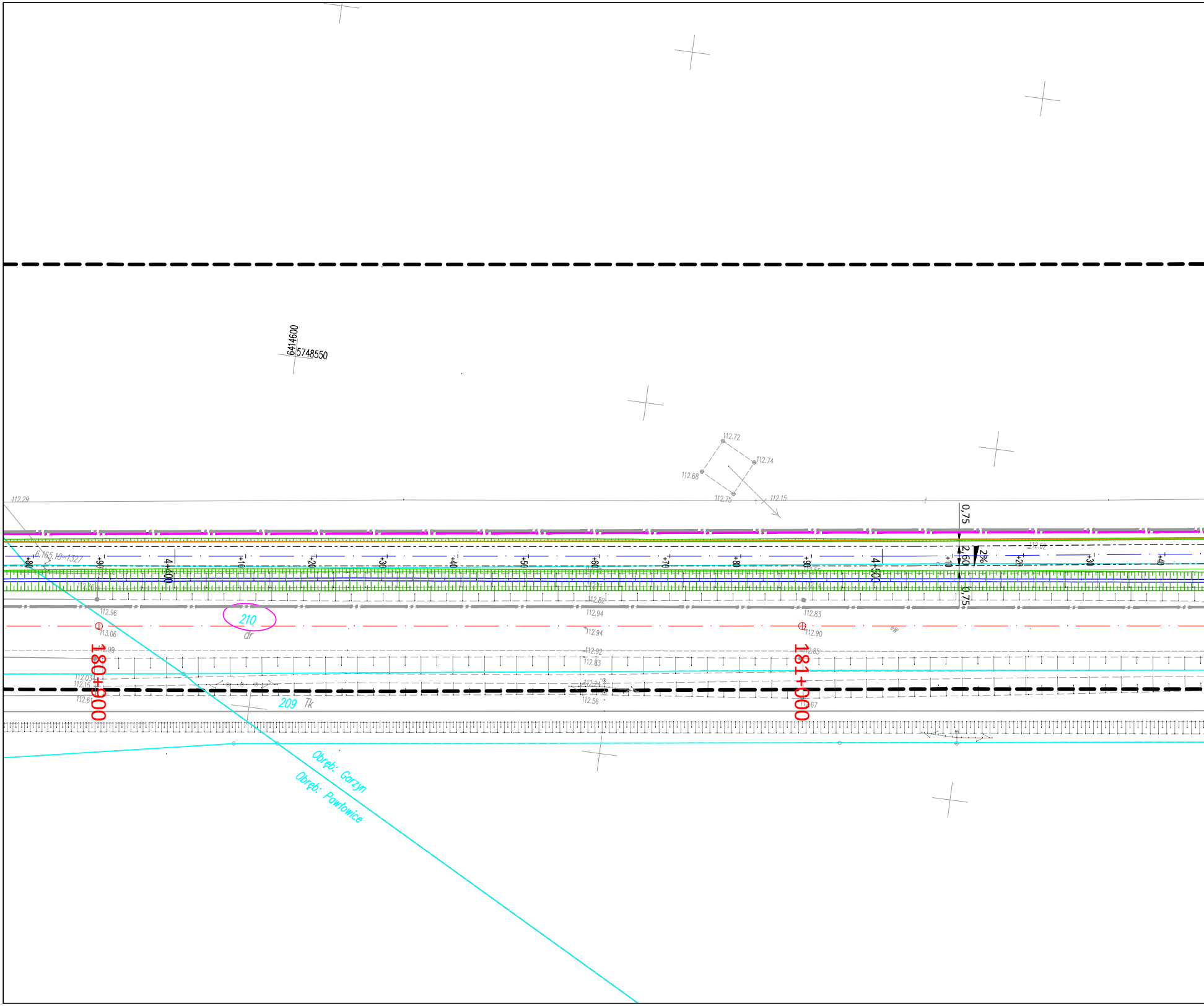
6414600
5748550
112.72
112.74
112.68
112.75
112.15
112.29
0,75
2,60
2%
0,75
6.165.10-1327
+80
+90
4+400
+10
+20
+30
+40
+50
+60
+70
+80
+90
4+500
+10
+20
+30
+40
112.62
112.76
112.36
112.55
112.11
112.14
112.82
112.96
112.94
112.83
210
dr
113.06
112.94
112.90
eW
112.99
112.92
112.85
112.83
180+900
181+000
112.03
112.15
112.24
112.61
112.56
112.67
209
Tk
Obręb: Garzyn
Obręb: Pawłowice

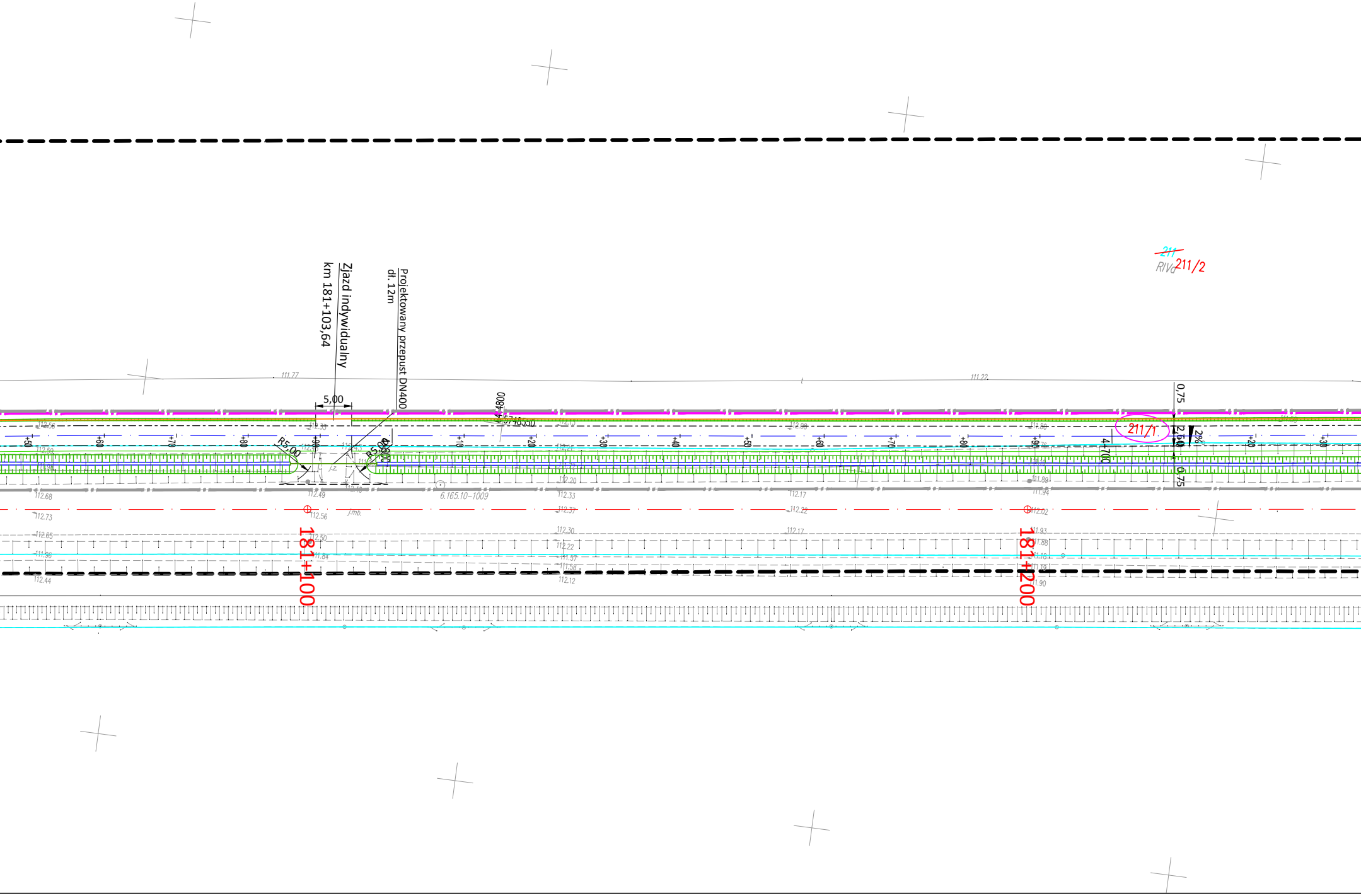

Zjazd indywidualny
km 181+103,64
Projektowany przepust DN400
dł. 12m
5,00
R5,00
R5,00
4+800
4+700
0,75
2,50
0,75
2%
~~211~~
RIVa
211/2
211/1
181+100
181+200
6.165.10-1009
j.z.
j.mb.
111.77
111.22
112.33
112.49
112.56
112.50
111.84
112.68
112.73
112.65
112.44
112.13
112.20
112.33
112.37
112.30
112.22
111.57
111.58
112.12
112.17
112.22
112.17
111.80
111.89
111.94
112.02
111.93
111.88
111.18
111.19
111.90
+50
+60
+70
+80
+90
+10
+20
+30
+40
+50
+60
+70
+80
+90
+20
+30

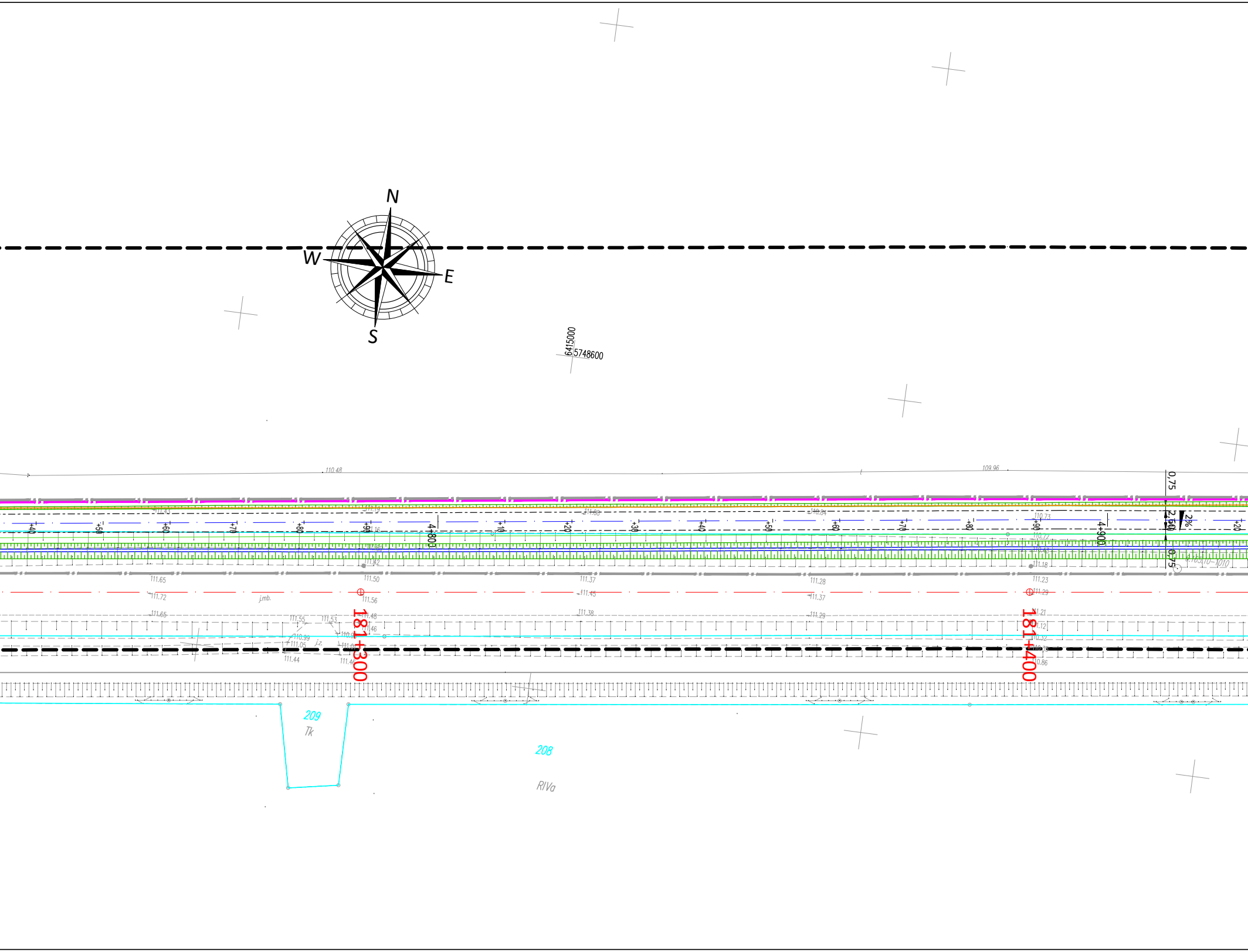
N
W
E
S
6415000
5748600
110.48
109.96
0,75
2,50
2%
0,75
+40
+50
+60
+70
+80
+90
4+800
+10
+20
+30
+40
+50
+60
+70
+80
+90
4+900
+20
111.43
111.19
111.08
110.84
110.73
111.16
110.72
110.86
111.42
111.18
111.65
111.50
111.37
111.28
111.23
111.72
j.mb.
111.56
111.45
111.37
111.29
111.65
111.38
111.29
111.21
111.12
110.32
110.86
111.55
111.53
111.48
111.46
110.99
111.05
j.z.
111.44
111.46
181+300
181+400
209
Tk
208
RIVa

województwo:	wielkopolskie
Powiat:	leszczyński
Jednostka ewidencyjna:	301303_5 - Osieczna 301301_2 - Krzemieniewo
Obręb ewidencyjny	0006 - Kąkolewo 0001 - Dobramyśl 0016 - Pawłowice
Sekcja:	6.165.09.10.3.4 ; 6.165.09.15.1.2 ; 6.165.09.10.4.3 ; 6.165.09.12.2.1 ; 6.165.09.10.4.4
Nr arkusza:	3 (8)

MAPA ZASADNICZA
do celów projektowych
skala 1:500

Układ współrzędnych:	2000.18
Układ odniesienia:	PL-KRON86-NH
GN.VII.	6640.400.2019
Granica obszaru aktualizacji :	------------

Niniejsza mapa do celów projektowych została wykonana bez ustalenia obciążeń z tytułu służebności gruntowych.
Nie wyklucza się istnienia w terenie innych nie wykazanych na niniejszej mapie urządzeń podziemnych , które nie były zgłoszone do inwentaryzacji lub o których brak jest danych archiwalnych.

Artur Białkowski
BIURO USŁUG GEODEZYJNYCH
„GEOCAD POLSKA”
uL.Zofii Ryblewskiej-Cichońskiej 8b/3
63-900 Rawicz
NIP 699-185-05-23 REGON 364983970
kom. 603 26 52 52 e'mail
biuro@geocadpolska.pl

inż. Artur Białkowski
GEODETA UPRAWNIONY
ul. Zofii Ryblewskiej-Cichońskiej 8b/3
63-900 Rawicz
Świadectwo nr 22728 tel. 603-26-52-52

Wykonał dnia: 10.03.2020

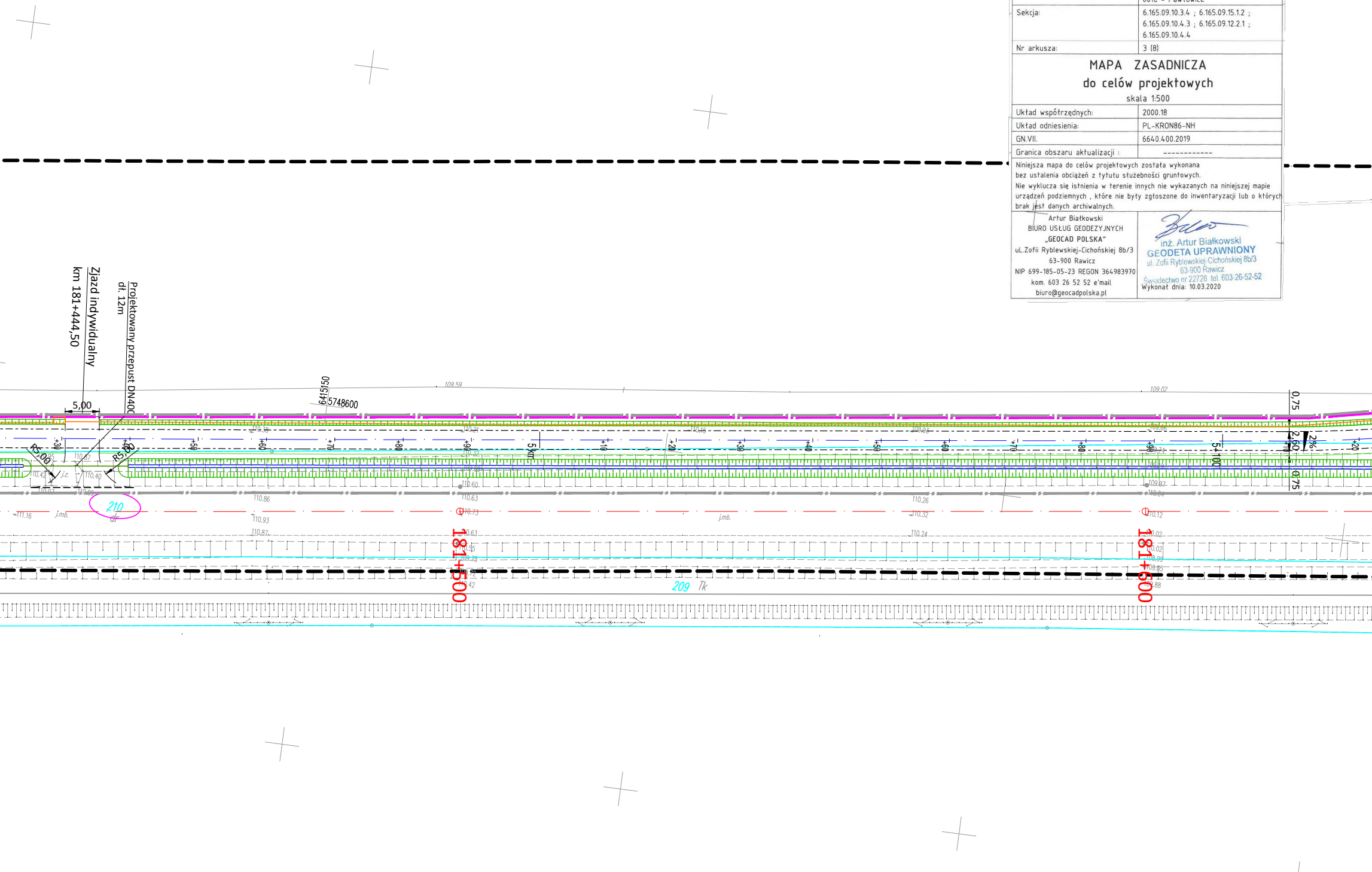
Zjazd indywidualny
km 181+444,50
Projektowany przepust DN400
dł. 12m
5,00
R5,00
R5,00
6415150
5748600
109.59
109.02
110.38
110.21
110.15
109.93
109.66
110.87
110.42
110.40
j.z.
110.97
110.89
110.86
110.60
110.63
110.73
110.93
110.87
110.63
110.55
109.75
110.72
110.42
110.32
110.26
110.32
110.24
109.97
110.04
110.12
110.02
110.02
108.99
109.05
109.88
109.74
111.16
j.mb.
j.mb.
210
dr
209
Tk
+30
+40
+50
+60
+70
+80
+90
5 km
+10
+20
+30
+40
+50
+60
+70
+80
+90
5+100
+10
+20
0,75
2,60
2%
0,75
181+500
181+600

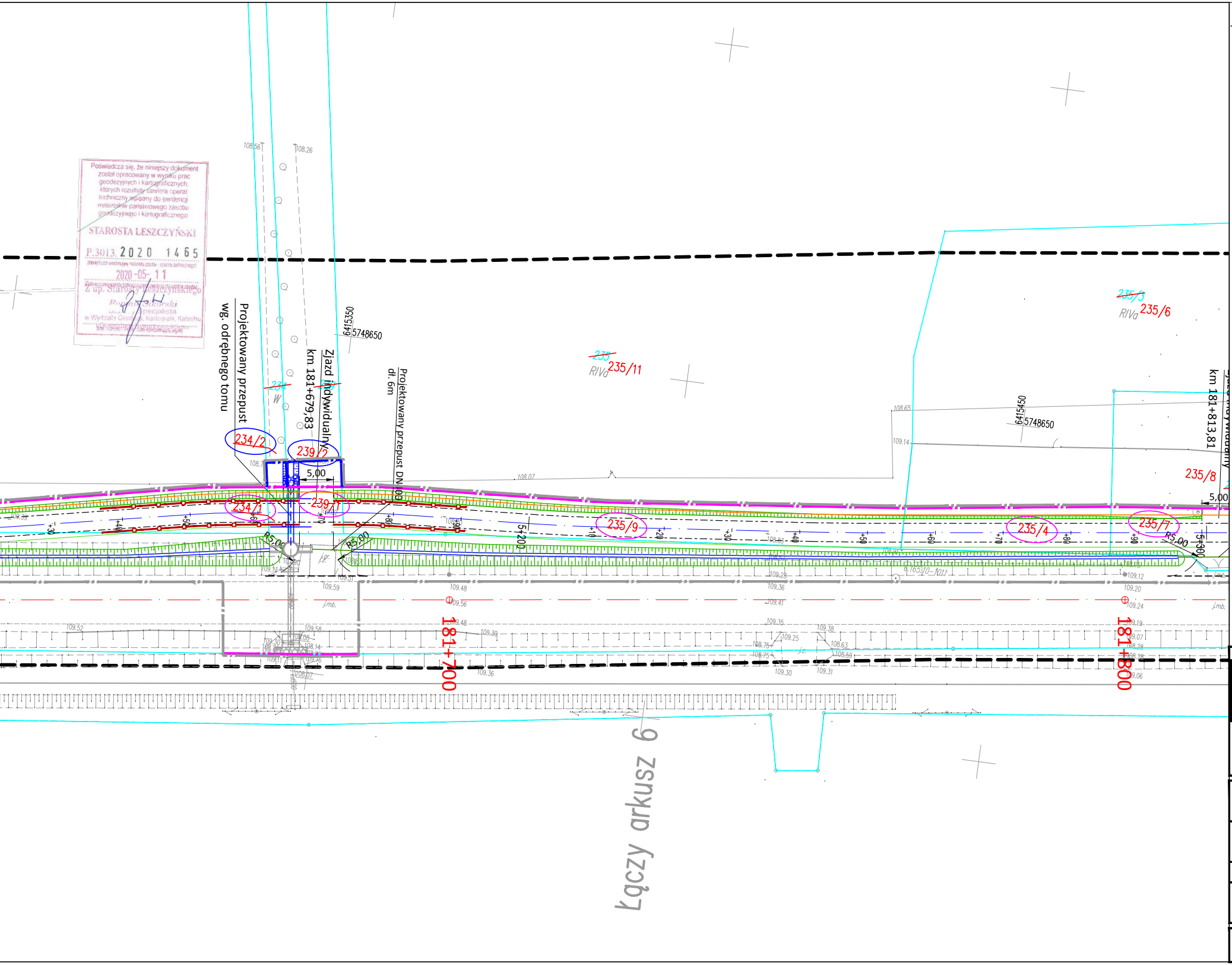
Projektowany przepust
wg. odrębnego tomu
Zjazd indywidualny
km 181+679,83
Projektowany przepust DN400
dł. 6m
km 181+813,81
Zjazd indywidualny
5,00
234/2
239/2
234/1
239/1
235/9
235/4
235/7
235/8
235/11
235/6
R5,00
181+700
181+800
5+200
5+300
6415350
5748650
6415450
5748650
Łączy arkusz 6

Poświadcza się, że niniejszy dokument został opracowany w wyniku prac geodezyjnych i kartograficznych, których rezultaty zawiera operat techniczny wpisany do ewidencji materiałów państwowego zasobu geodezyjnego i kartograficznego
STAROSTA LESZCZYŃSKI
P.3013. 2020 1465
(identyfikator ewidencyjny materiału zasobu - operatu technicznego)
2020-05-11
(data wpisania operatu technicznego do ewidencji materiałów zasobu)
Z up. Starosty Leszczyńskiego
Roman Sikorski
Starszy Specjalista
w Wydziale Geodezji, Kartografii, Katastru
(imię, nazwisko i podpis osoby reprezentującej organ)

LEGENDA:

▬ · ▬	Linia terenu niezbędnego dla obiektów budowlanych, w tym:
▬ · ▬	Linia rozgraniczająca teren inwestycji
▬ · ▬	Linia terenu niezbędnego do budowy lub przebudowy sieci uzbrojenia terenu
▬ · ▬	Linia terenu niezbędnego do budowy lub przebudowy urządzeń wodnych lub urządzeń melioracji wodnych szczegółowych
▬	Granice działek
210	Numery działek objętych inwestycją
2/1	Numery działek po podziale objętych inwestycją
484	Numery działek dla których ustala się obowiązek dokonania budowy lub przebudowy urządzeń wodnych lub urządzeń melioracji wodnych szczegółowych
671/1	Numery działek dla których ustala się obowiązek dokonania budowy lub przebudowy sieci uzbrojenia terenu

Jednostka projektowa:

KFG Sp. z o.o. Sp. k.
Biuro Projektów Drogowych

ul. Wilczak 15, 61-623 Poznań
tel. (61) 821-92-00 fax: (61)821-92-00
biuro@kfgsk.pl, www.kfgsk.pl

Zamawiający:

Generalna Dyrekcja Dróg Krajowych i Autostrad
Oddział w Poznaniu

ul. Siemiradzkiego 5a
60-763 Poznań

Stadium: DOKUMENTACJA DO WYDANIA DECYZJI O ZEZWOLENIU NA REALIZACJĘ INWESTYCJI DROGOWEJ

Zamierzenie budowlane: Rozbudowa drogi krajowej nr 12 na odcinku Kąkolewo - Garzyn

Branża: OPRACOWANIE WIELOBRANŻOWE

Nazwa opracowania: MAPA PRZEDSTAWIAJĄCA PROPONOWANY PRZEBIEG DROGI

SKALA 1:500

data	nr umowy	nr rys.	faza	tom
10.2020	**O.PO.D-3.2413.85.2018**	**ZAŁ.1.6**	**ZRID**	**I**