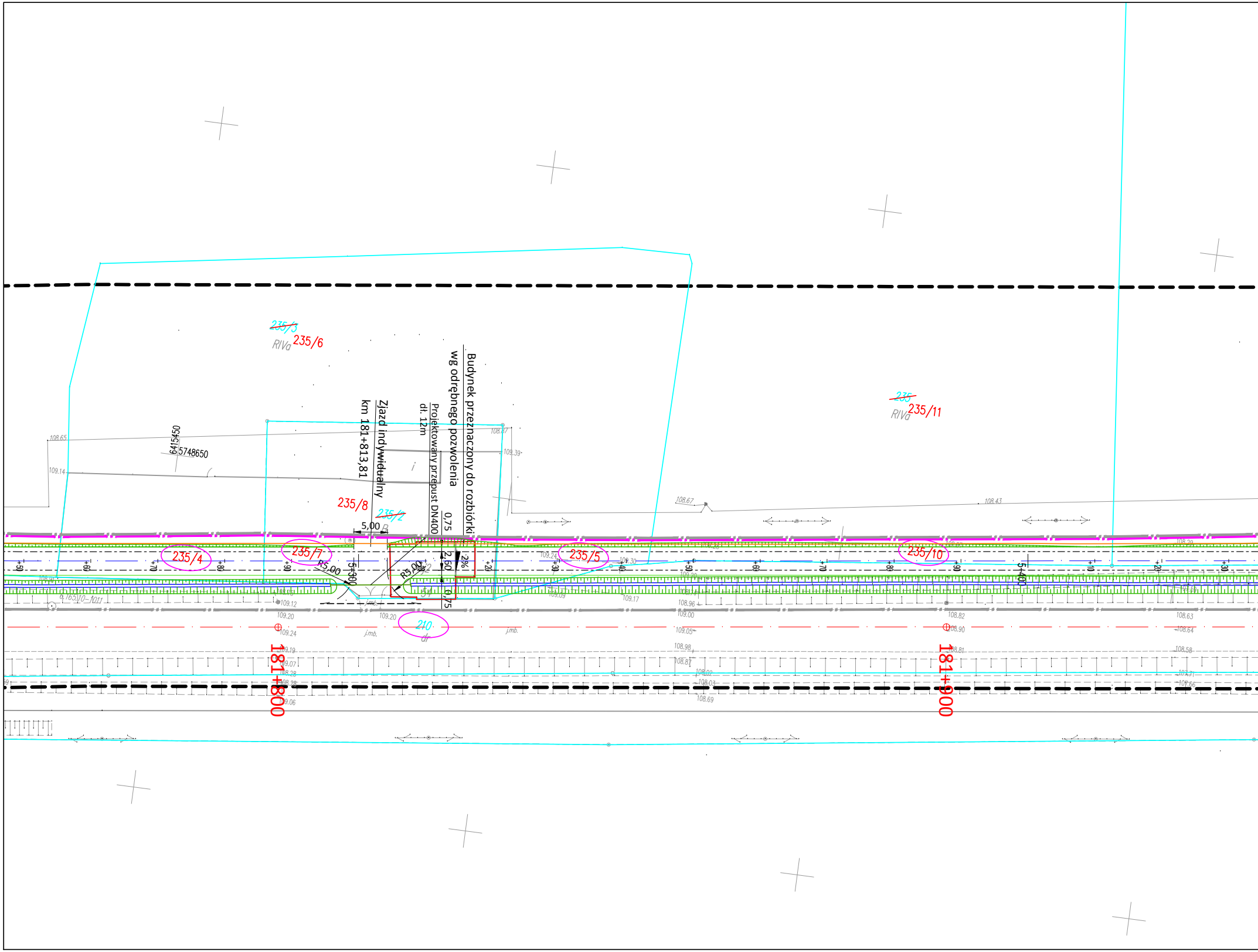
Budynek przeznaczony do rozbiórki
wg odrębnego pozwolenia
Zjazd indywidualny
km 181+813,81
Projektowany przepust DN400
dł. 12m
~~235/3~~
RIVa
235/6
~~235~~
RIVa
235/11
235/8
~~235/2~~
235/4
235/7
235/5
235/10
210
dr
5,00
R5,00
R5,00
0,75
2,60
0,75
2%
5+300
5+400
181+800
181+900
6415450
5748650
108.65
109.14
108.87
109.39
108.67
108.43
109.12
109.20
109.20
109.24
109.19
109.07
109.17
109.00
109.05
108.98
108.87
108.69
108.82
108.90
108.81
108.63
108.64
108.58
j.mb.
j.mb.
j.mb.



6415700
5748700
~~236/3~~
236/5
RIVa
106.74
106.89
0,75
2,50
2%
0,75
+40
+50
+60
+70
+80
+90
5+500
+20
+30
+40
+50
+60
+70
+80
+90
5+600
+10
+20
+30
236/4
107.00
107.27
107.92
108.08
108.10
108.14
108.09
108.21
108.17
108.27
108.50
108.03
108.14
108.15
108.00
108.01
106.86
106.94
106.73
210
182+000
182+100
209
Tk
RIIIb

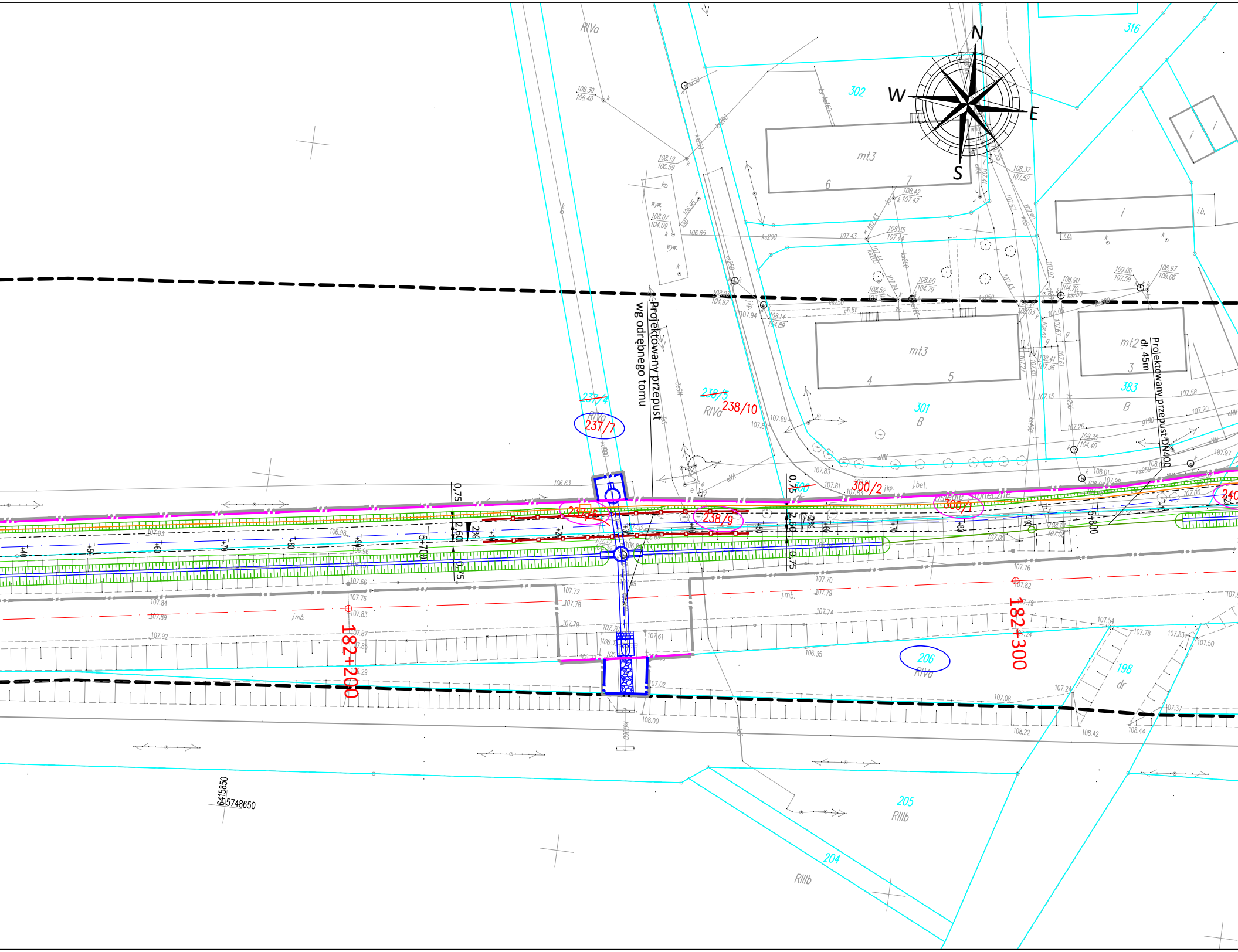
N
W
E
S
Projektowany przepust
wg odrębnego tomu
Projektowany przepust DN400
dł. 45m
RIVa
316
302
mt3
6
7
mt3
4
5
mt2
3
383
B
301
B
~~237/4~~
237/7
RIVa
~~238/5~~
238/10
RIVa
~~237/6~~
238/9
300/2
300/1
300
dr
Osiedle Słoneczne
240
5+700
5+800
0,75
2,60
2%
182+200
182+300
206
RIVa
198
dr
205
RIIIb
204
RIIIb
6415850
5748650

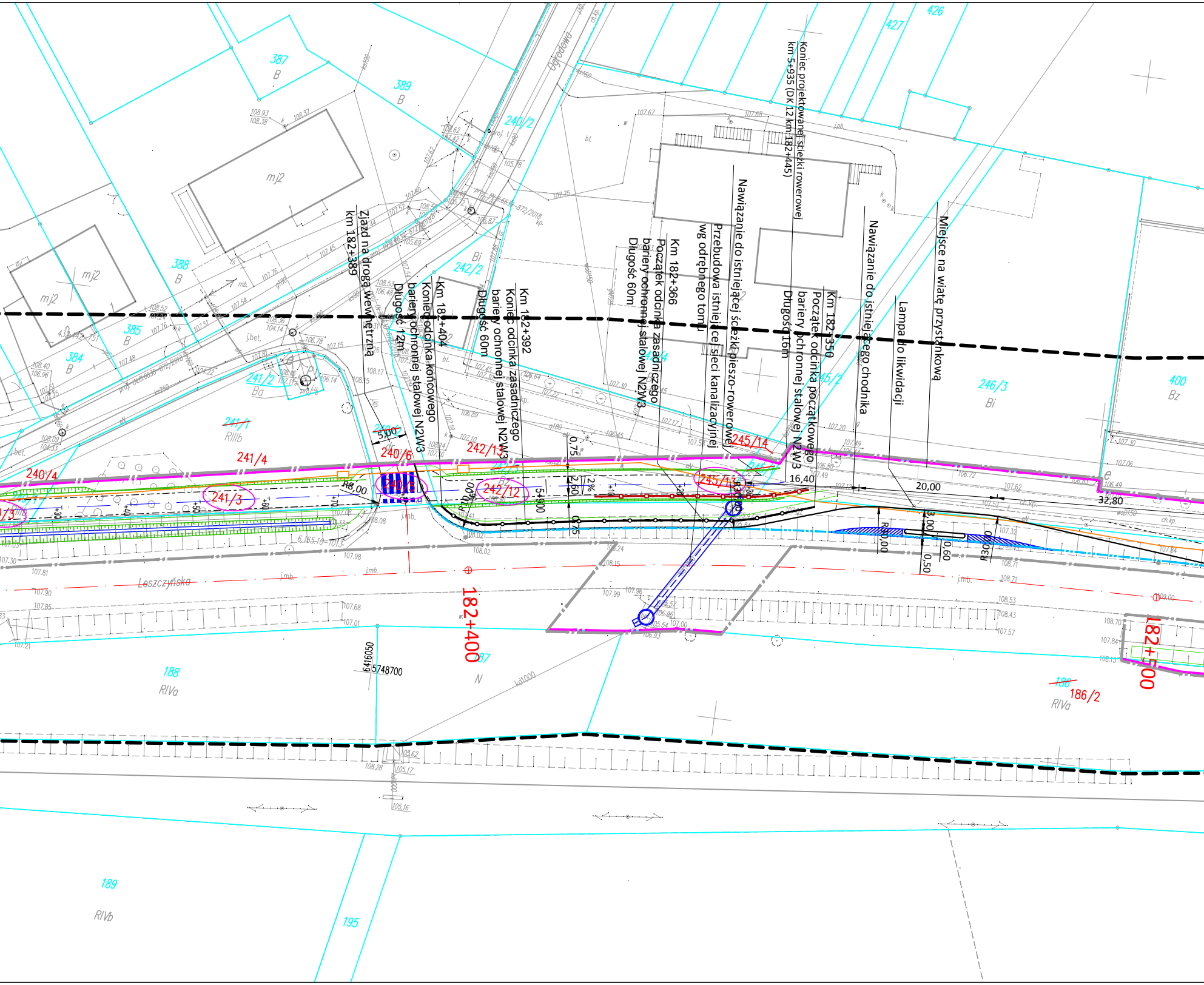

Ogrodowa
Leszczyńska
182+400
182+500
387
B
389
B
240/2
242/2
Bi
388
B
385
B
384
B
241/2
Ba
241/1
RIIIb
241/4
240/4
241/3
240/6
240/5
242/13
242/12
245/14
245/13
246/3
Bi
400
Bz
426
427
188
RIVa
187
N
186
186/2
RIVa
189
RIVb
195
mj2
5,00
R8,00
0,75
2,60
2%
0,75
16,40
20,00
32,80
3,00
0,60
0,50
R30,00
R30,00
6416050
5748700

Koniec projektowanej ścieżki rowerowej
km 5+935 (DK 12 km 182+445)

Zjazd na drogę wewnętrzną
km 182+389

Km 182+404
Koniec odcinka końcowego
bariery ochronnej stalowej N2W3
Długość 12m

Km 182+392
Koniec odcinka zasadniczego
bariery ochronnej stalowej N2W3
Długość 60m

Km 182+366
Początek odcinka zasadniczego
bariery ochronnej stalowej N2W3
Długość 60m

Przebudowa istniejącej sieci kanalizacyjnej
wg odrębnego tomu

Nawiązanie do istniejącej ścieżki pieszo-rowerowej

Km 182+350
Początek odcinka początkowego
bariery ochronnej stalowej N2W3
Długość 16m

Nawiązanie do istniejącego chodnika

Lampa do likwidacji

Miejsce na wiatę przystankową

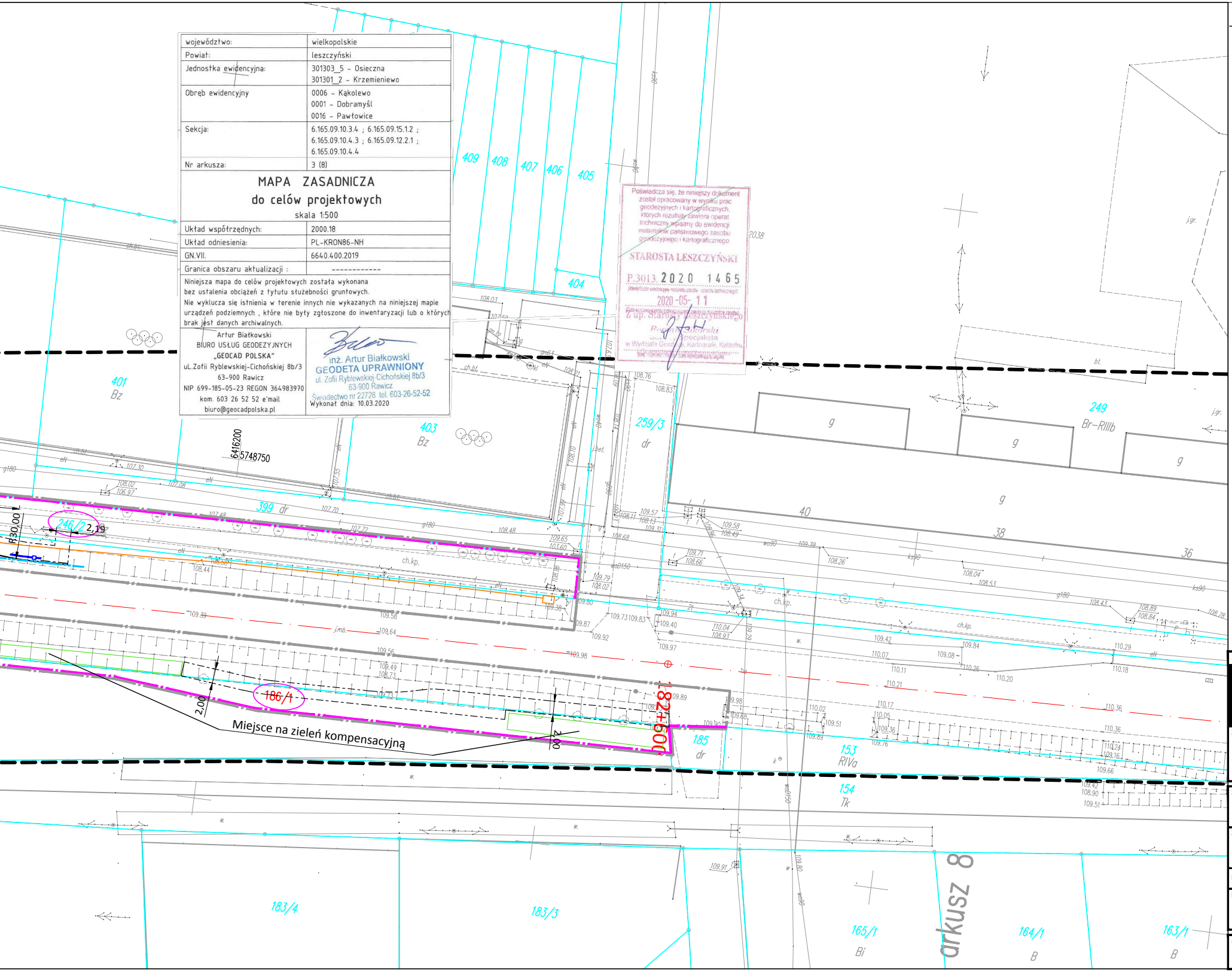
409
408
407
406
405
404
401
Bz
403
Bz
259/3
dr
399 dr
246/2
2,19
R30,00
186/1
2,00
2,00
Miejsce na zieleń kompensacyjną
82+600
185
dr
153
RIVa
154
Tk
249
Br-RIIIb
g
40
38
36
183/4
183/3
165/1
Bi
164/1
B
163/1
B
arkusz 8
6416200
5748750
2038

województwo:	wielkopolskie
Powiat:	leszczyński
Jednostka ewidencyjna:	301303_5 - Osieczna 301301_2 - Krzemieniewo
Obręb ewidencyjny	0006 - Kąkolewo 0001 - Dobramyśl 0016 - Pawłowice
Sekcja:	6.165.09.10.3.4 ; 6.165.09.15.1.2 ; 6.165.09.10.4.3 ; 6.165.09.12.2.1 ; 6.165.09.10.4.4
Nr arkusza:	3 (8)

MAPA ZASADNICZA
do celów projektowych
skala 1:500

Układ współrzędnych:	2000.18
Układ odniesienia:	PL-KRON86-NH
GN.VII.	6640.400.2019
Granica obszaru aktualizacji :	------------

Niniejsza mapa do celów projektowych została wykonana bez ustalenia obciążeń z tytułu służebności gruntowych. Nie wyklucza się istnienia w terenie innych nie wykazanych na niniejszej mapie urządzeń podziemnych , które nie były zgłoszone do inwentaryzacji lub o których brak jest danych archiwalnych.

Artur Białkowski
BIURO USŁUG GEODEZYJNYCH
„GEOCAD POLSKA"
uL.Zofii Ryblewskiej-Cichońskiej 8b/3
63-900 Rawicz
NIP 699-185-05-23 REGON 364983970
kom. 603 26 52 52 e'mail
biuro@geocadpolska.pl

inż. Artur Białkowski
GEODETA UPRAWNIONY
ul. Zofii Ryblewskiej-Cichońskiej 8b/3
63-900 Rawicz
Świadectwo nr 22728 tel. 603-26-52-52
Wykonał dnia: 10.03.2020

Poświadcza się, że niniejszy dokument został opracowany w wyniku prac geodezyjnych i kartograficznych, których rezultaty zawiera operat techniczny wpisany do ewidencji materiałów państwowego zasobu geodezyjnego i kartograficznego

STAROSTA LESZCZYŃSKI

P.3013.2020 1465
(identyfikator ewidencyjny materiału zasobu - operatu technicznego)

2020-05-11
(data wpisania operatu technicznego do ewidencji materiałów zasobu)

Z up. Starosty Leszczyńskiego
Roman Sikorski
Starszy Specjalista
w Wydziale Geodezji, Kartografii, Katastru i Gospodarki Nieruchomościami
[illegible]

LEGENDA:

▬	Linia terenu niezbędnego dla obiektów budowlanych, w tym:
▬	Linia rozgraniczająca teren inwestycji
▬	Linia terenu niezbędnego do budowy lub przebudowy sieci uzbrojenia terenu
▬	Linia terenu niezbędnego do budowy lub przebudowy urządzeń wodnych lub urządzeń melioracji wodnych szczegółowych
―	Granice działek
210	Numery działek objętych inwestycją
2/1	Numery działek po podziale objętych inwestycją
484	Numery działek dla których ustala się obowiązek dokonania budowy lub przebudowy urządzeń wodnych lub urządzeń melioracji wodnych szczegółowych
671/1	Numery działek dla których ustala się obowiązek dokonania budowy lub przebudowy sieci uzbrojenia terenu

Jednostka projektowa:

KFG
Biuro Projektów Drogowych

KFG Sp. z o.o. Sp. k.
Biuro Projektów Drogowych
ul. Wilczak 15, 61-623 Poznań
tel. (61) 821-92-00 fax: (61)821-92-00
biuro@kfgsk.pl, www.kfgsk.pl

Zamawiający:

GDDKiA

Generalna Dyrekcja Dróg Krajowych i Autostrad
Oddział w Poznaniu
ul. Siemiradzkiego 5a
60-763 Poznań

Stadium: DOKUMENTACJA DO WYDANIA DECYZJI O ZEZWOLENIU NA REALIZACJĘ INWESTYCJI DROGOWEJ

Zamierzenie budowlane: Rozbudowa drogi krajowej nr 12 na odcinku Kąkolewo - Garzyn

Branża: OPRACOWANIE WIELOBRANŻOWE

Nazwa opracowania: MAPA PRZEDSTAWIAJĄCA PROPONOWANY PRZEBIEG DROGI

SKALA 1:500

data	nr umowy	nr rys.	faza	tom
10.2020	O.PO.D-3.2413.85.2018	ZAŁ.1.7	ZRID	I