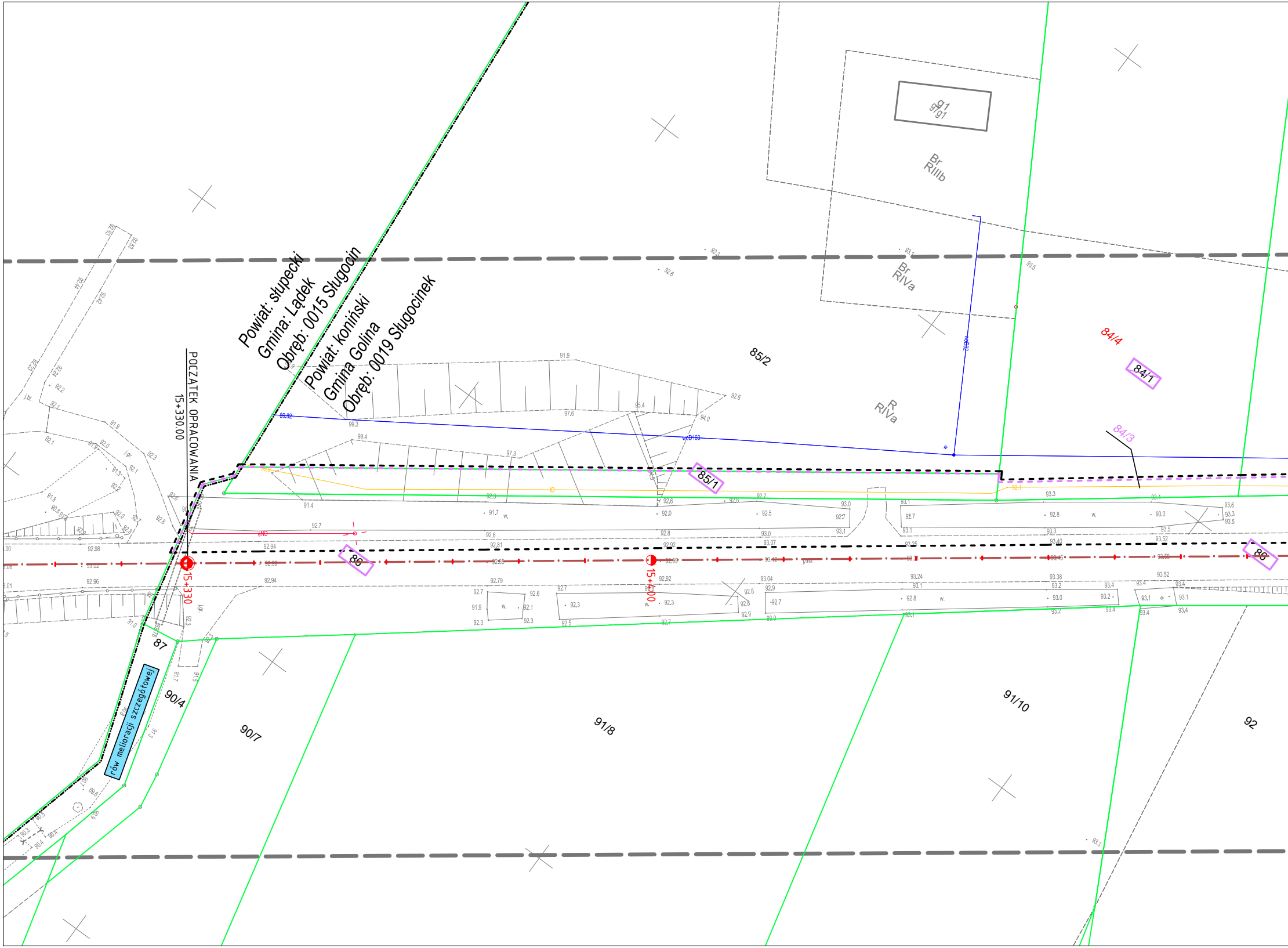
Powiat: słupecki
Gmina: Lądek
Obręb: 0015 Sługocin
Powiat: koniński
Gmina Golina
Obręb: 0019 Sługocinek
POCZĄTEK OPRACOWANIA
15+330.00
15+330
15+400
85/2
85/1
84/4
84/1
84/3
86
87
90/4
90/7
91/8
91/10
92
Br RIIIb
Br RIVa
R RIVa
rów melioracji szczegółowej

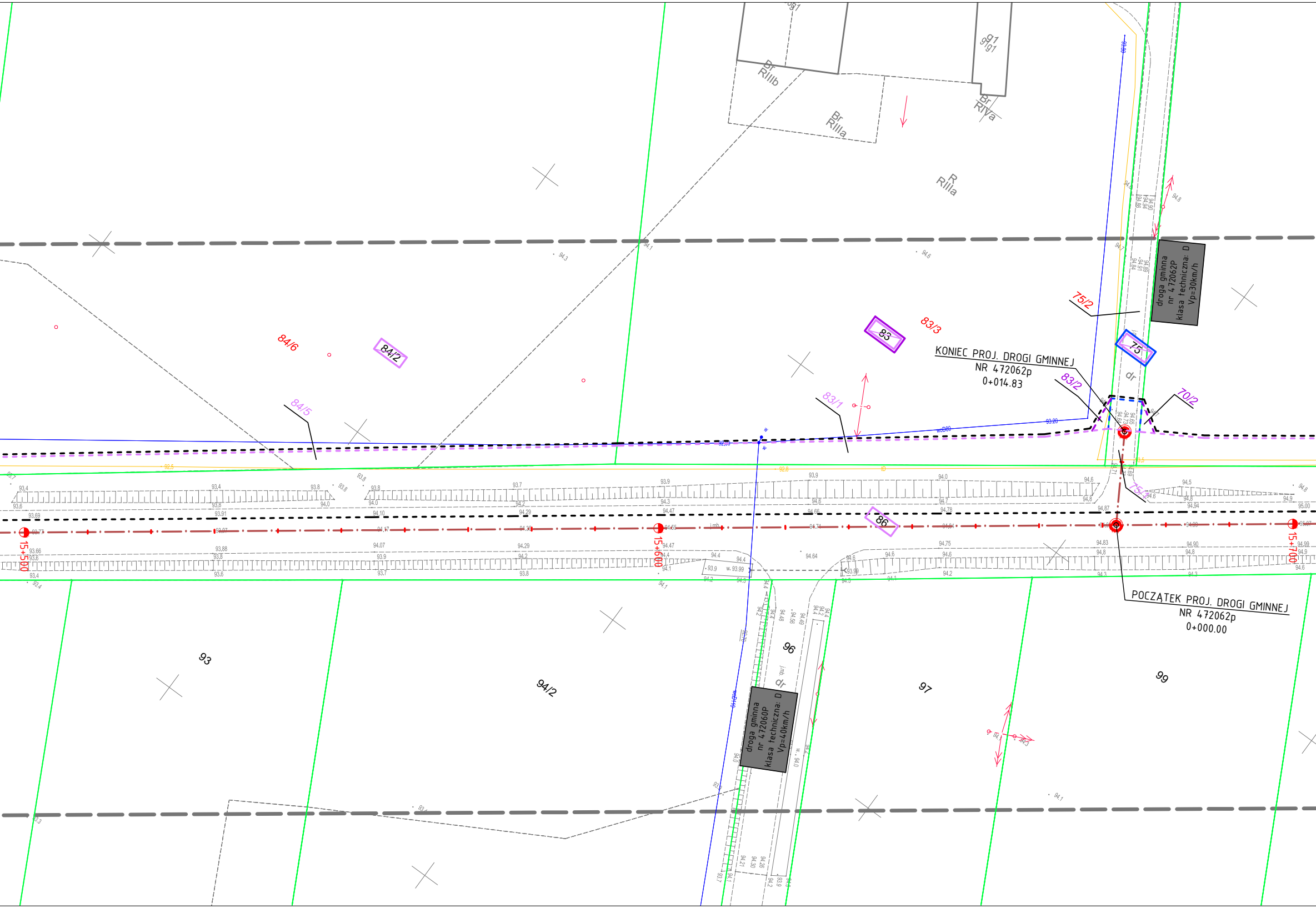
KONIEC PROJ. DROGI GMINNEJ
NR 472062p
0+014.83
POCZĄTEK PROJ. DROGI GMINNEJ
NR 472062p
0+000.00
droga gminna
nr 472062P
klasa techniczna: D
Vp=30km/h
droga gminna
nr 472060P
klasa techniczna: D
Vp=40km/h
15+500
15+600
15+700
84/6
84/2
84/5
83
83/3
83/1
83/2
75/2
75
75/1
70/2
86
93
94/2
96
97
99
dr
Br
RIIIb
Br
RIIIa
Br
RIVa
R
RIIIa
9g1
9g1

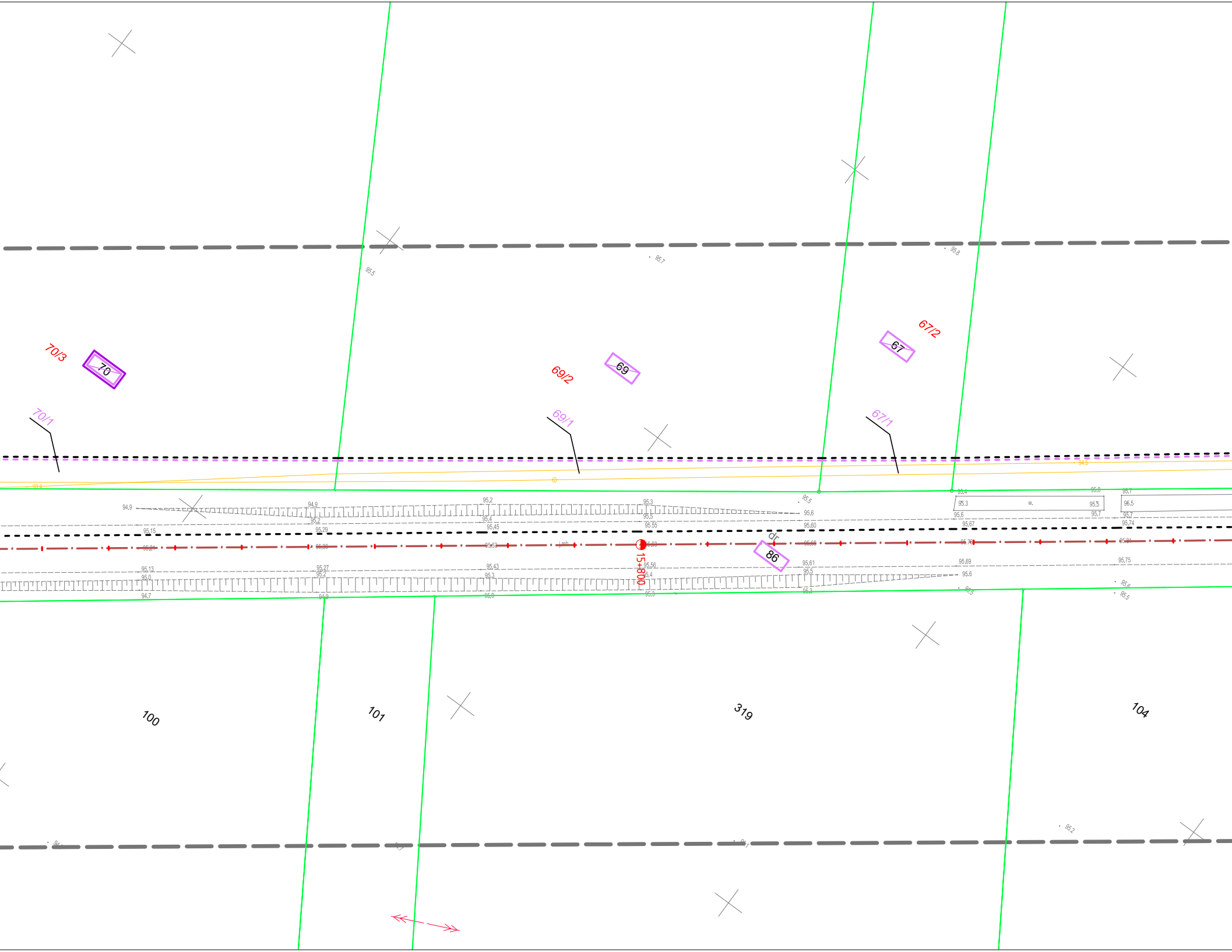

95,5
95,7
95,8
70/3
70
69/2
69
67/2
67
70/1
69/1
67/1
93,4
tD
94,5
94,9
94,9
95,2
95,3
95,5
95,6
95,2
95,4
95,5
95,15
95,29
95,45
95,55
95,60
95,21
95,36
95,53
j.mb
95,63
95,68
95,76
95,81
15+800
dr
86
95,4
95,8
95,7
95.3
w.
95,5
96,5
95,6
95,7
95,7
95,67
95,74
95,13
95,27
95,43
95,56
95,61
95,69
95,75
95,0
95,2
95,3
95,4
95,5
95,6
94,7
94,9
95,0
95,3
95,3
95,5
95,6
95,5
100
101
319
104
95,2

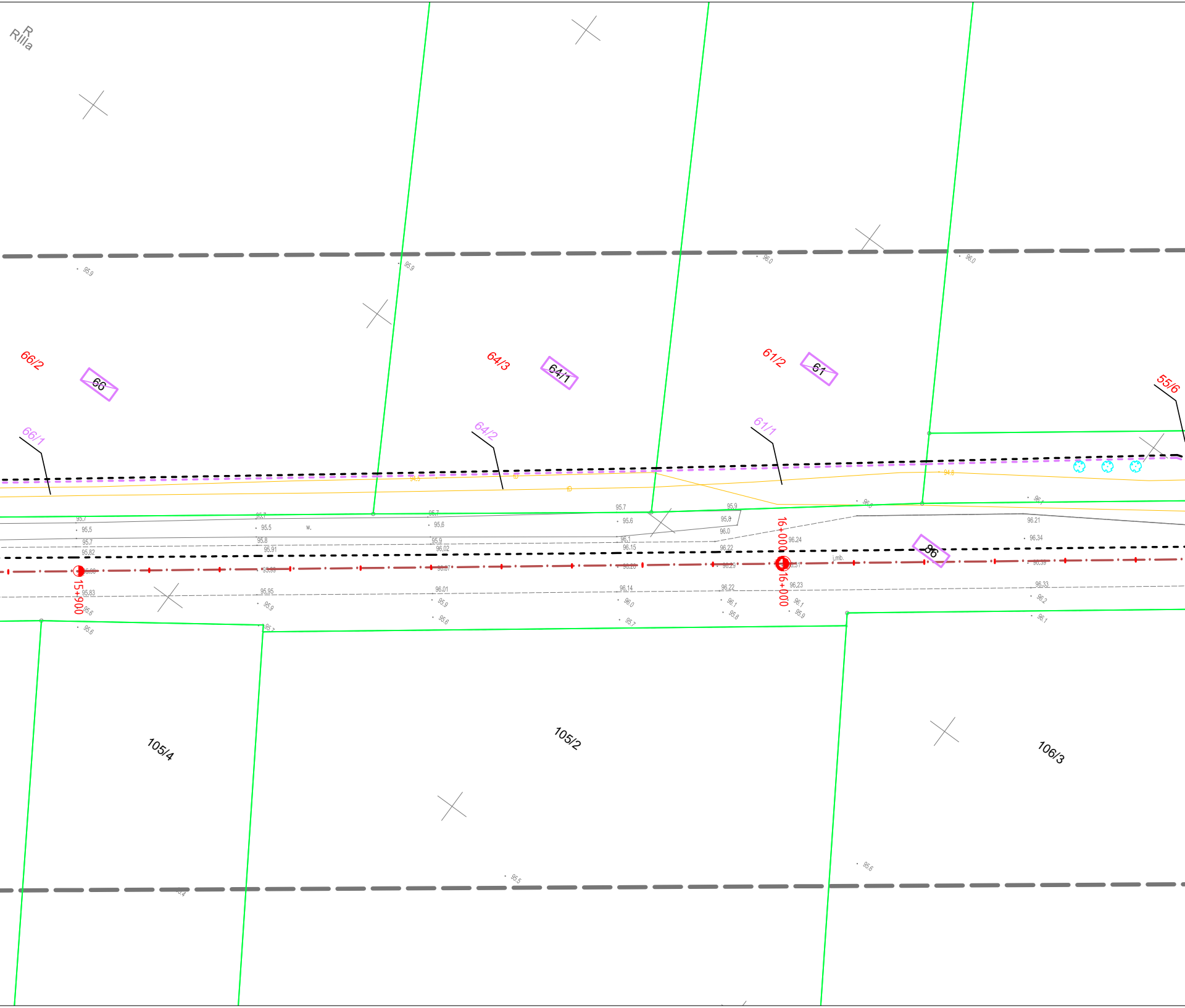
R
RIIIa
66/2
60
64/3
64/1
61/2
61
55/6
66/1
64/2
61/1
86
15+900
16+000
16+000
105/4
105/2
106/3

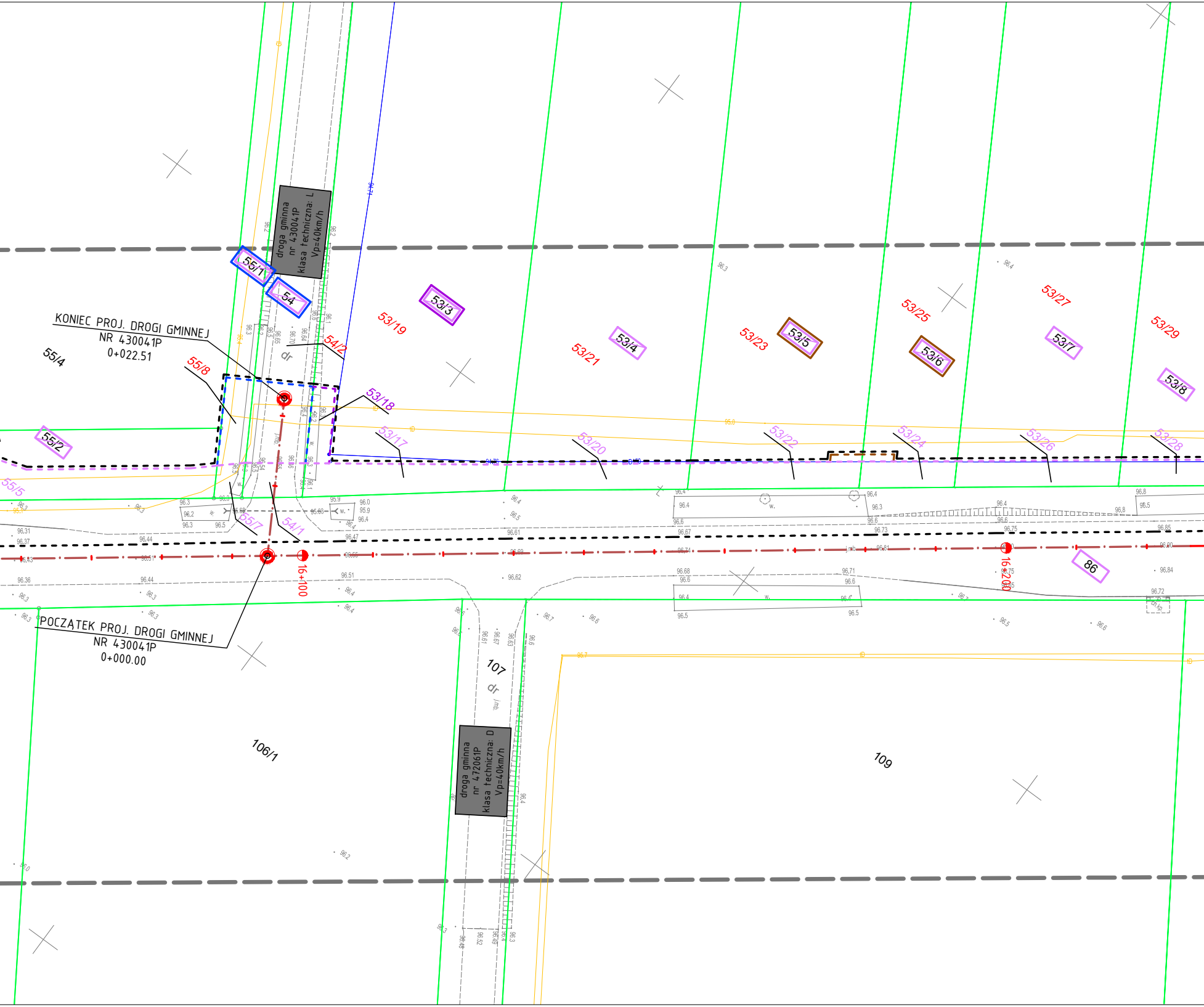

droga gminna
nr 430041P
klasa techniczna: L
Vp=40km/h
KONIEC PROJ. DROGI GMINNEJ
NR 430041P
0+022.51
POCZĄTEK PROJ. DROGI GMINNEJ
NR 430041P
0+000.00
droga gminna
nr 472061P
klasa techniczna: D
Vp=40km/h
55/1
54
55/4
55/8
55/2
55/5
55/7
54/1
54/2
53/3
53/19
53/18
53/17
53/21
53/20
53/4
53/23
53/22
53/5
53/25
53/24
53/6
53/27
53/26
53/7
53/29
53/28
53/8
86
107
106/1
109
dr
16+100
16+200

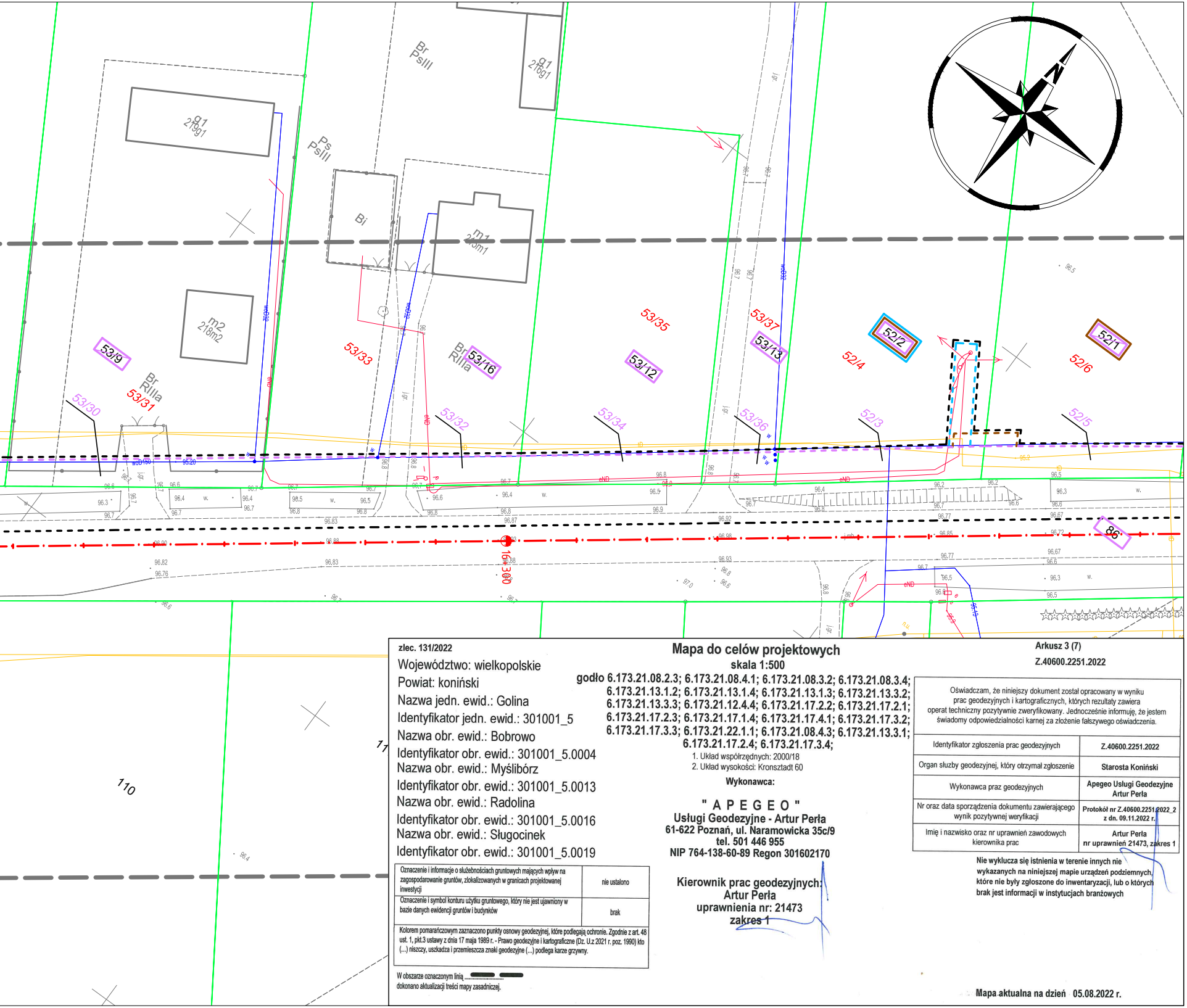
53/9
53/30
53/31
Br RIIIa
53/33
53/32
53/16
Br RIIIa
53/35
53/12
53/34
53/37
53/13
53/36
52/2
52/4
52/3
52/1
52/6
52/5
86
16-300
110
17
m2 218m2
m1
Bi
Br PsIII
Ps PsIII
N

zlec. 131/2022

Województwo: wielkopolskie
Powiat: koniński
Nazwa jedn. ewid.: Golina
Identyfikator jedn. ewid.: 301001_5
Nazwa obr. ewid.: Bobrowo
Identyfikator obr. ewid.: 301001_5.0004
Nazwa obr. ewid.: Myślibórz
Identyfikator obr. ewid.: 301001_5.0013
Nazwa obr. ewid.: Radolina
Identyfikator obr. ewid.: 301001_5.0016
Nazwa obr. ewid.: Sługocinek
Identyfikator obr. ewid.: 301001_5.0019

Mapa do celów projektowych

skala 1:500

godło 6.173.21.08.2.3; 6.173.21.08.4.1; 6.173.21.08.3.2; 6.173.21.08.3.4; 6.173.21.13.1.2; 6.173.21.13.1.4; 6.173.21.13.1.3; 6.173.21.13.3.2; 6.173.21.13.3.3; 6.173.21.12.4.4; 6.173.21.17.2.2; 6.173.21.17.2.1; 6.173.21.17.2.3; 6.173.21.17.1.4; 6.173.21.17.4.1; 6.173.21.17.3.2; 6.173.21.17.3.3; 6.173.21.22.1.1; 6.173.21.08.4.3; 6.173.21.13.3.1; 6.173.21.17.2.4; 6.173.21.17.3.4;

1. Układ współrzędnych: 2000/18
2. Układ wysokości: Kronsztadt 60

Wykonawca:

" A P E G E O "
Usługi Geodezyjne - Artur Perła
61-622 Poznań, ul. Naramowicka 35c/9
tel. 501 446 955
NIP 764-138-60-89 Regon 301602170

Kierownik prac geodezyjnych:
Artur Perła
uprawnienia nr: 21473
zakres 1

Arkusz 3 (7)

Z.40600.2251.2022

Oświadczam, że niniejszy dokument został opracowany w wyniku prac geodezyjnych i kartograficznych, których rezultaty zawiera operat techniczny pozytywnie zweryfikowany. Jednocześnie informuję, że jestem świadomy odpowiedzialności karnej za złożenie fałszywego oświadczenia.	
Identyfikator zgłoszenia prac geodezyjnych	**Z.40600.2251.2022**
Organ służby geodezyjnej, który otrzymał zgłoszenie	**Starosta Koniński**
Wykonawca praz geodezyjnych	**Apegeo Usługi Geodezyjne Artur Perła**
Nr oraz data sporządzenia dokumentu zawierającego wynik pozytywnej weryfikacji	**Protokół nr Z.40600.2251.2022_2 z dn. 09.11.2022 r.**
Imię i nazwisko oraz nr uprawnień zawodowych kierownika prac	**Artur Perła nr uprawnień 21473, zakres 1**

Nie wyklucza się istnienia w terenie innych nie wykazanych na niniejszej mapie urządzeń podziemnych, które nie były zgłoszone do inwentaryzacji, lub o których brak jest informacji w instytucjach branżowych

Oznaczenie i informacje o służebnościach gruntowych mających wpływ na zagospodarowanie gruntów, zlokalizowanych w granicach projektowanej inwestycji	nie ustalono
Oznaczenie i symbol konturu użytku gruntowego, który nie jest ujawniony w bazie danych ewidencji gruntów i budynków	brak
Kolorem pomarańczowym zaznaczono punkty osnowy geodezyjnej, które podlegają ochronie. Zgodnie z art. 48 ust. 1, pkt.3 ustawy z dnia 17 maja 1989 r. - Prawo geodezyjne i kartograficzne (Dz. U.z 2021 r. poz. 1990) kto (...) niszczy, uszkadza i przemieszcza znaki geodezyjne (...) podlega karze grzywny.	

W obszarze oznaczonym linią .... ▬ ▬
dokonano aktualizacji treści mapy zasadniczej.

Mapa aktualna na dzień 05.08.2022 r.

LEGENDA

— — —	linie określające granice terenu niezbędnego dla obiektów budowlanych, w tym:
— — —	linie rozgraniczające teren drogi wojewódzkiej
— — —	linie rozgraniczające teren drogi powiatowej
— — —	linie rozgraniczające teren drogi gminnej
— — —	linie określające zakres budowy lub przebudowy urządzeń wodnych lub urządzeń melioracji wodnych szczegółowych
— — —	linie określające zakres budowy lub przebudowy sieci uzbrojenia terenu
— — —	linie określające zakres budowy lub przebudowy innych dróg publicznych
— — —	linie określające zakres budowy lub przebudowy zjazdów
— — —	linie określające zakres rozbiórki istniejących obiektów budowlanych
———	istniejące granice działek
—·—	projektowana oś
1/7	istniejące numery działek
1/7	numery działek po podziale przewidzianych pod drogę wojewódzką
1/7	numery działek po podziale przewidzianych pod drogę powiatową
1/7	numery działek po podziale przewidzianych pod drogę gminną
1/7	numery działek po podziale pozostających przy obecnym właścicielu
1/7	działki na których zlokalizowana jest droga wojewódzka
~~1/7~~	działki do podziału na których zlokalizowana jest droga wojewódzka
~~1/7~~	działki do podziału na których zlokalizowana jest droga powiatowa
~~1/7~~	działki do podziału na których zlokalizowana jest droga gminna
1/7	działki na których ustala się zakres budowy lub przebudowy urządzeń wodnych lub urządzeń melioracji wodnych szczegółowych
1/7	działki na których ustala się obowiązek budowy lub przebudowy sieci uzbrojenia terenu
1/7	działki na których ustala się obowiązek budowy lub przebudowy innych dróg publicznych
1/7	działki na których ustala się obowiązek budowy lub przebudowy zjazdów
1/7	działki na których ustala się obowiązek rozbiórek istniejących obiektów budowlanych

SMP
projektanci

SMP Projektanci Sp. z o.o. Sp. k.
ul. Głuchowska 1
60-101 Poznań
www.smp.poznan.pl
e-mail: biuro@smp.poznan.pl
tel. 61 861 96 36, fax. 61 861 06 44
NIP 779-23-71-246 REGON 301375359

Inwestor:
Wielkopolski Zarząd Dróg Wojewódzkich w Poznaniu
ul. Wilczak 51, 61-623 Poznań

Nazwa inwestycji:
Rozbudowa drogi wojewódzkiej nr 467 Ciążeń - Golina
w zakresie budowy ścieżki rowerowej na odc. Sługocinek - Myślibórz

Branża: MAT. ZRID

Stadium dokumentacji: PROJEKT BUDOWLANY

Stanowisko	Imię i nazwisko	Uprawnienia	Podpis
Projektant	mgr inż. Szymon Antkowiak	WKP/0121/POOD/16 specjalność inż. drogowa	Antkowiak
Opracował	inż. Bartosz Antczak		Antczak
Opracował	Szymon Fornalik		Fornalik
Sprawdzający	mgr inż. Marcin Matysik	WKP/0233/POOD/06 specjalność drogowa	Matysik

Tytuł rysunku:
Plan sytuacyjny

Nr 2.1

Nr umowy: 345/15.KN/22 z dnia 02.05.2022

Data opracowania: 08/2023

Skala: 1:500