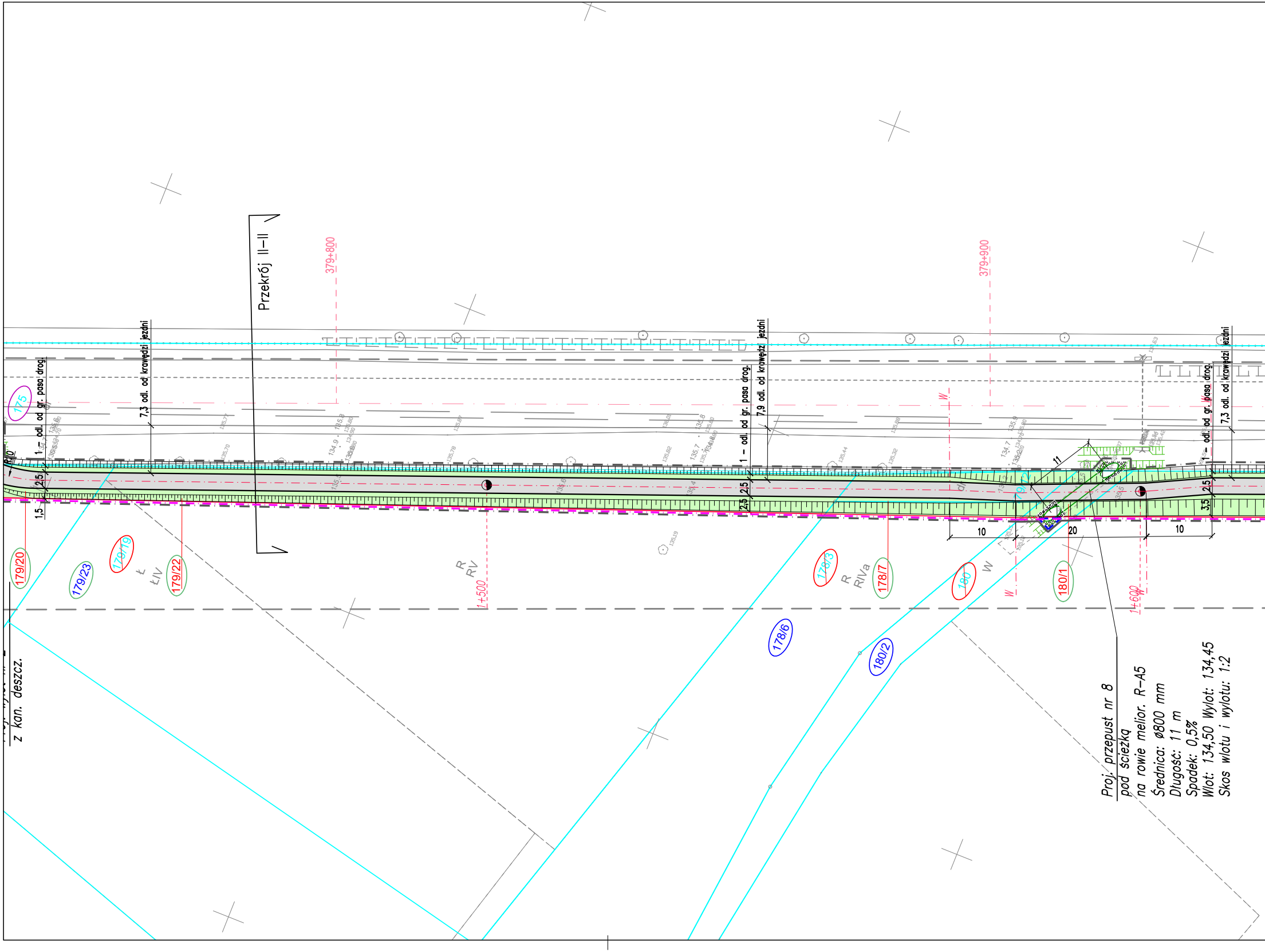
Przekrój II–II
379+800
379+900
1+500
1+600
1 – odl. od gr. pasa drog.
7,3 odl. od krawędzi jezdni
7,9 odl. od krawędzi jezdni
1,5
2,5
3,5
10
11
20
175
179/20
179/23
179/19
179/22
178/3
178/7
178/6
180
180/1
180/2
R
RV
Ł
ŁIV
RIVa
W
z kan. deszcz.
Proj. przepust nr 8
pod ścieżką
na rowie melior. R-A5
Średnica: ø800 mm
Długość: 11 m
Spadek: 0,5%
Wlot: 134,50 Wylot: 134,45
Skos wlotu i wylotu: 1:2

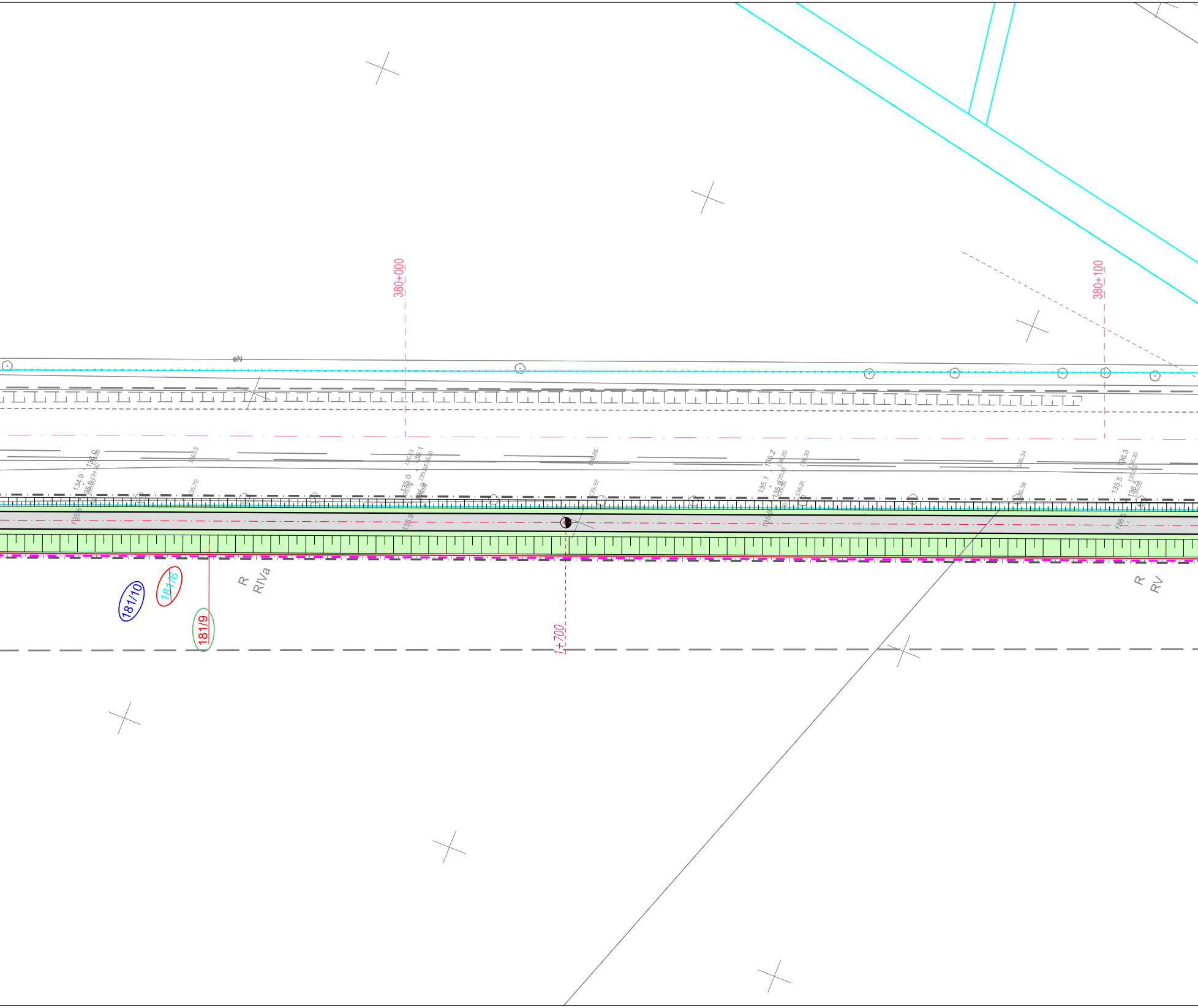
380+000
380+100
1+700
181/10
181/6
181/9
R
RIVa
R
RV
134.9
135.0
135.1
136.2
136.3
135.5

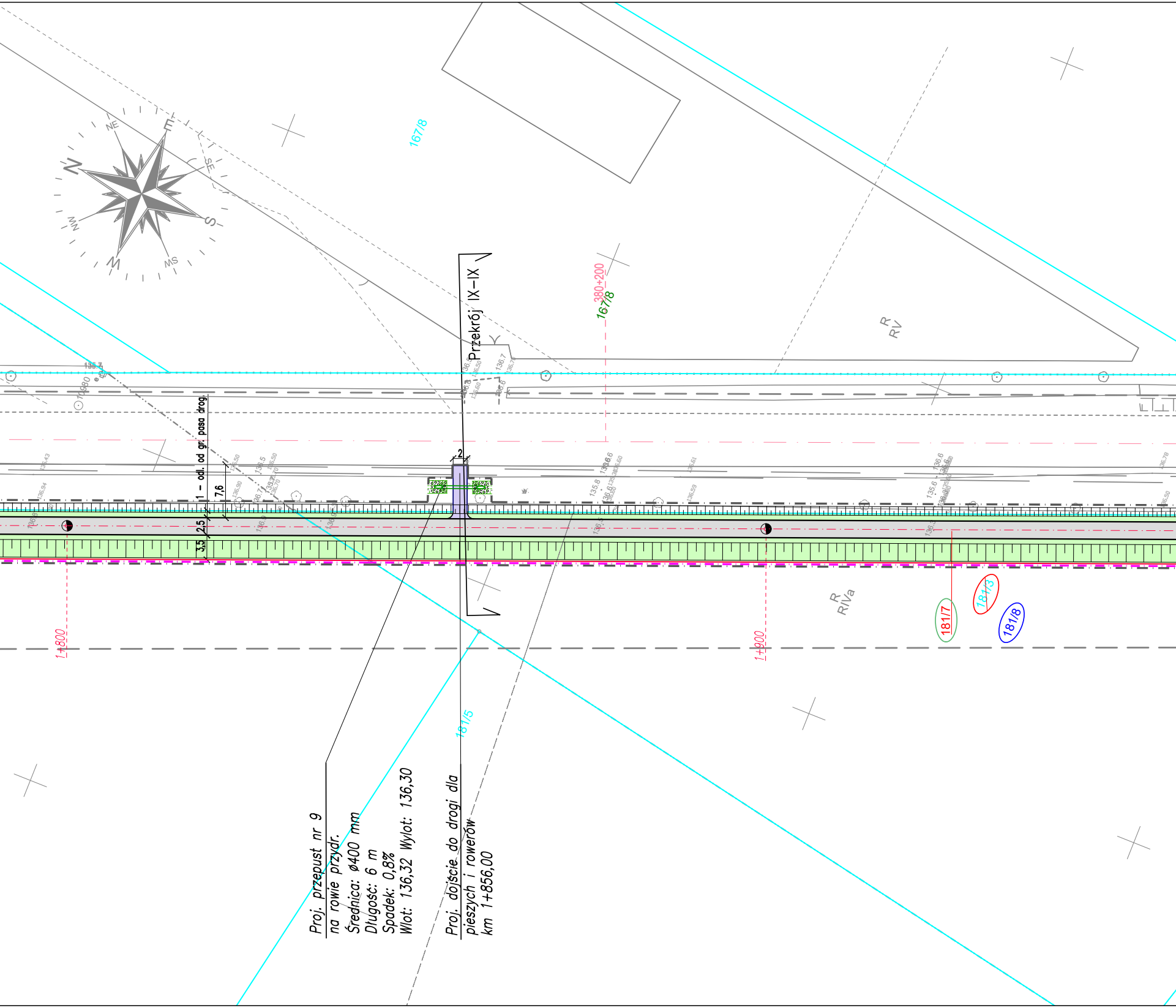

Proj. przepust nr 9
na rowie przydr.
Średnica: ø400 mm
Długość: 6 m
Spadek: 0,8%
Wlot: 136,32 Wylot: 136,30
Proj. dojście do drogi dla
pieszych i rowerów
km 1+856,00
Przekrój IX–IX
1 – odl. od gr. pasa drog.
7,6
2,5
3,5
2
167/8
380+200
167/8
181/5
181/7
181/3
181/8
1+800
1+900
R
RV
R
RIVa
N
NE
E
SE
S
SW
W
NW

Rys. nr 1

Janków

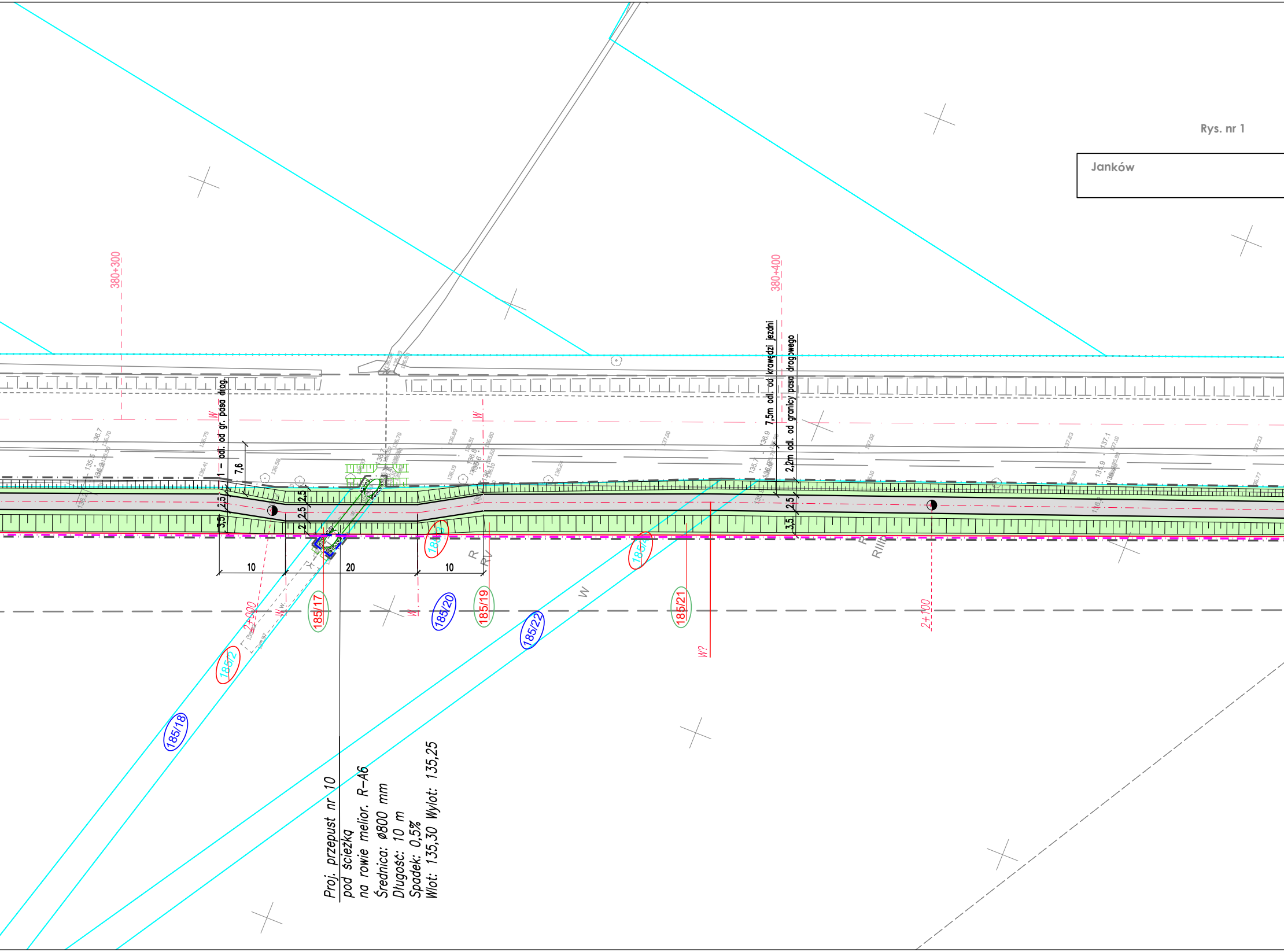
380+300
380+400
1 – odl. od gr. pasa drog.
7,6
7,5m odl. od krawędzi jezdni
2,2m odl. od granicy pasa drogowego
2,5
3,5
10
20
10
2+000
2+100
185/2
185/17
185/18
185/19
185/20
185/21
185/22
W
R
RV
RIIIb
W?

Proj. przepust nr 10
pod ścieżką
na rowie melior. R–A6
Średnica: ø800 mm
Długość: 10 m
Spadek: 0,5%
Wlot: 135,30 Wylot: 135,25

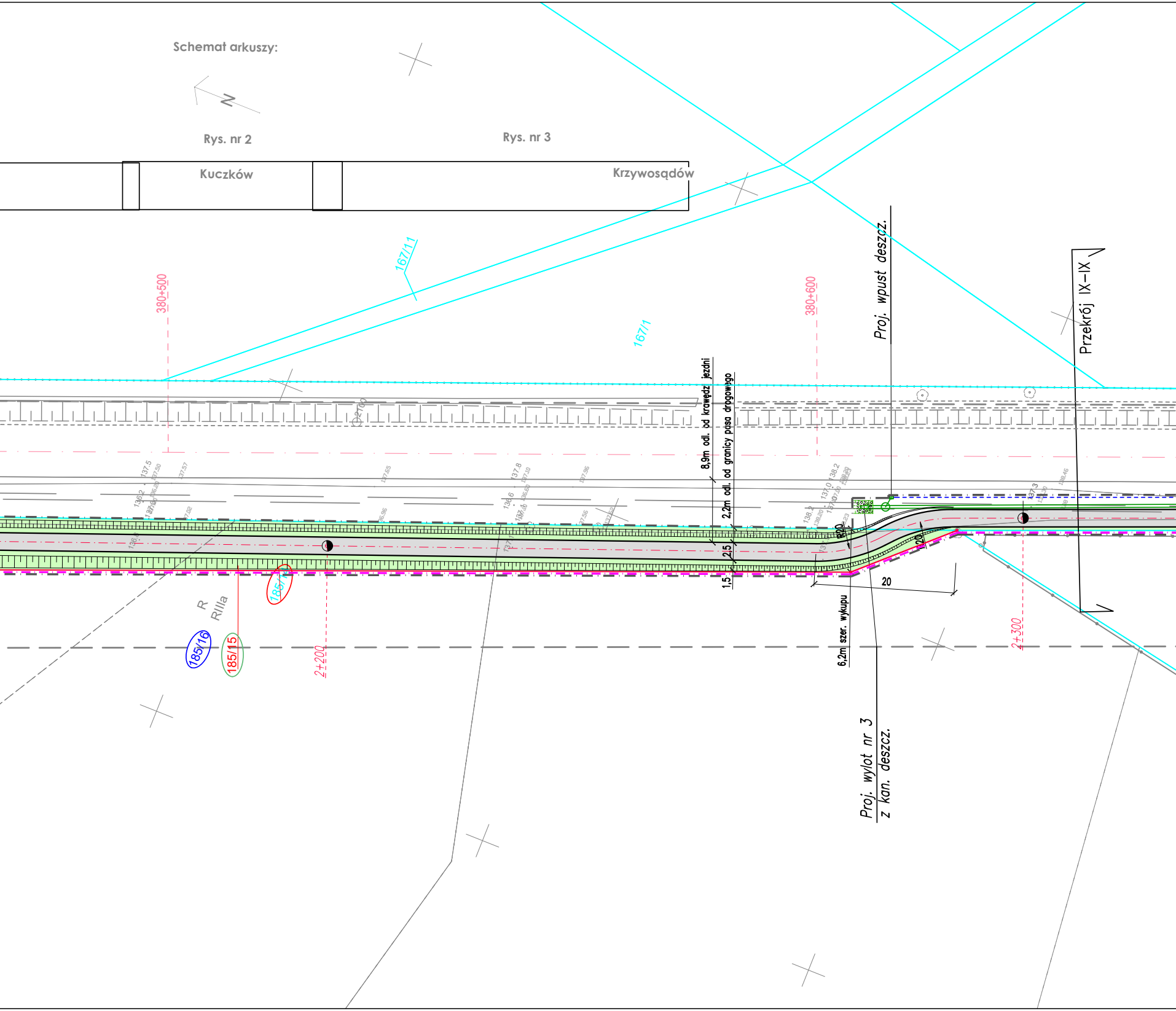
Schemat arkuszy:
N
Rys. nr 2
Rys. nr 3
Kuczków
Krzywosądów
167/11
167/1
380+500
380+600
Proj. wpust deszcz.
Przekrój IX–IX
8,9m odl. od krawędz jezdni
2,2m odl. od granicy pasa drogowego
2,5
1,5
R20
20
6,2m szer. wykupu
R
RIIIa
185/16
185/15
185/14
2+200
2+300
Proj. wylot nr 3
z kan. deszcz.

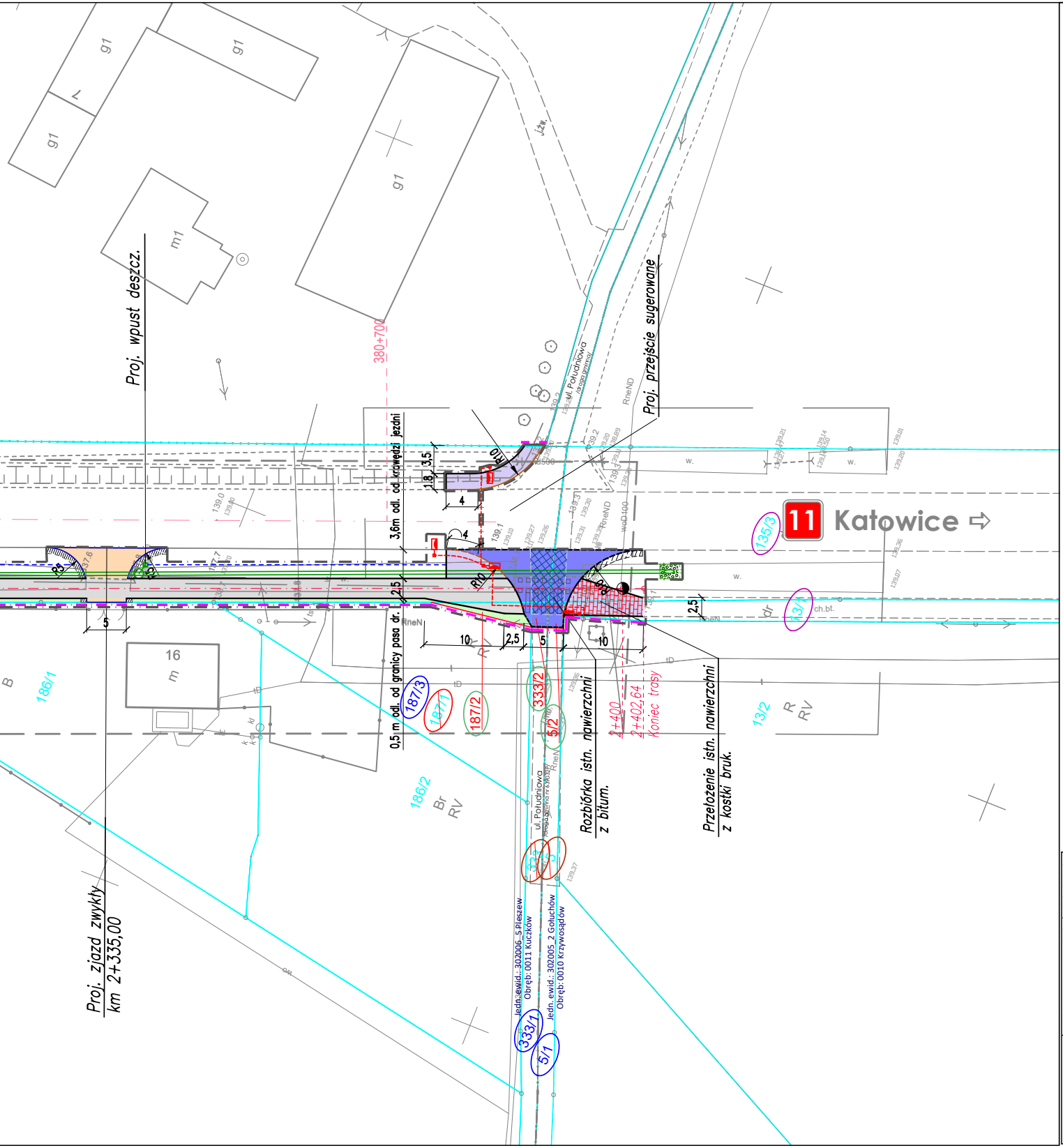
g1
g1
g1
g1
m1
Proj. wpust deszcz.
380+700
Proj. przejście sugerowane
ul. Południowa /droga gminna/
3,6m odl. od krawędzi jezdni
0,5 m odl. od granicy pasa dr.
3,5
1,8
4
R10
2,5
10
2,5
5
10
2,5
11 Katowice
135/3
13/1
13/2
16 m
186/1
186/2
187/3
187/1
187/2
333/2
5/2
333/1
5/1
2+400
2+402,64
Koniec trasy
Rozbiórka istn. nawierzchni z bitum.
Przełożenie istn. nawierzchni z kostki bruk.
Proj. zjazd zwykły km 2+335,00
ul. Południowa
Jedn. ewid.: 302006_5 Pleszew Obręb: 0011 Kuczków
Jedn. ewid.: 302005_2 Gołuchów Obręb: 0010 Krzywosądów

LEGENDA - BRANŻA DROGOWA

— · —	Projektowana oś ścieżki pieszo-rowerowej
2+400	Projektowana kilometracja ścieżki pieszo-rowerowej
— · —	Istniejąca oś drogi krajowej nr 11
380+700	Istniejąca kilometracja drogi krajowej nr 11
—	Istniejąca krawędź drogi krajowej nr 11
—	Projektowane obrzeże betonowe 8x30
—	Projektowany opornik betonowy 10x25 "b"
— · · —	Projektowany ściek przykrawężnikowy z k. bruk. szer. 20 cm
—	Projektowany krawężnik betonowy 20x30
- - -	Projektowany krawężnik betonowy 20x30 - obniżony
- - -	Projektowana krawędź jezdni (bez krawężnika)
▭	Projektowana ścieżka pieszo-rowerowa o naw. bitumicznej
▭	Projektowane przełożenie i poszerzenie istn. naw. z k.bruk.
▭	Projektowane zjazdy o naw. z k. bruk. grafitowej
▨	Projektowane pobocza zjazdów/skrzyż. o naw. z destruktu
■	Projektowana nowa naw. bitum. + podbudowa - skrzyż. drogi innej kat.
▭	Projektowana nowa naw. bitum. na istn. jezdni - skrzyż. drogi innej kat.
▩	Projektowane umocnienie wlotu/wylotu narzutem kamiennym
▭	Projektowany chodnik z k. bruk. kolor szary
⊗	Drzewa przeznaczone do wycinki
- - -	Projektowany ściek skarpowy wg KPED01.25
- - -	Projektowany ściek prefabrykowany wg KPED01.03
═	Projektowany przepust PEHDØ400mm

LEGENDA

— · —	Linie terenu niezbędne dla obiektów budowlanych, w tym:
— · —	Linia rozgraniczająca pas drogowy drogi krajowej
— —	Linia rozgraniczająca pas drogowy drogi powiatowej
— —	Linia terenu niezbędnego do przebudowy innych dróg publicznych
- - -	Linia terenu, dla którego ustala się obowiązek budowy lub przebudowy urządzeń wodnych
136/3	Numery działek objętych inwestycją - DK12
4/5	Numery działek objętych inwestycją, do podziału - inne drogi publiczne
5/2	Numery działek objętych inwestycją, do podziału - pozostałe działki
5/2	Numery działek objętych inwestycją, po podziale
5/1	Numery działek nieobjętych inwestycją, po podziale
—	Projektowana linia podziału działek

LEGENDA - BRANŻA ELEKTRYCZNA

▬	Projektowany słup oświetleniowy
- - -	Projektowana linia kablowa oświetleniowa

LEGENDA - BRANŻA SANITARNA

—	Projektowana kanalizacja deszczowa
○ D12	Projektowana studnia rewizyjna bet. Ø1000
WD12	Projektowany wpust deszczowy bet. Ø500 z przykanal. PVCØ160

MAPA DO CELÓW PROJEKTOWYCH skala 1:500

Identyfikator zgłoszenia pracy geodezyjnej	GK.6640.1.1742.2022
Położenie obszaru opracowania	Janków - Kuczków
Identyfikator i nazwa jednostki ewidencyjnej	302005_2 Gołuchów, 302006_5 Pleszew – obszar wiejski
Identyfikator i nazwa obrębu ewidencyjnego	0010 Krzywosądów, 0011 Kuczków
Nazwa układu współrzędnych prostokątnych płaskich i wysokości	2000 strefa 6, PL-EVRF2007-NH
Oznaczenie granic obszaru, który był przedmiotem aktualizacji	— — — — — — —
Data oraz imię i nazwisko osoby, która opracowała mapę	27.03.2023, Artur Urbański

Zakład Usług Geodezyjnych
"GEOPRIM"
Ewa Grzelak
62-800 Kalisz, ul. Łódzka 210
tel. 62 307 01 74
NIP 6181178241 REGON 381156623
nazwa wykonawcy prac geodezyjnych

GEODETA UPRAWNIONY
mgr inż. Artur Urbański
upr. nr 16422
kierownik prac geodezyjnych

Nr ks. rob.: **184/22**, tel. 787-033-888, e-mail: geoprimkalisz@gmail.com

Organ Służby Geodezyjnej i Kartograficznej, który otrzymał zgłoszenie prac: **STAROSTA PLESZEWSKI**
Identyfikator zgłoszenia pracy geodezyjnej: **GK.6640.1.1742.2022**
Numer i data wystawienia protokołu : **Protokół nr 1** z dn. **05.04.2023**

Oświadczam, że dokumenty powstałe w wyniku prac geodezyjnych uzyskały pozytywny wynik weryfikacji i jestem świadomy odpowiedzialności karnej za złożenie fałszywego oświadczenia.

GEODETA UPRAWNIONY
mgr inż. Artur Urbański
......upr. nr 16422......
Kierownik prac geodezyjnych i numer uprawnień zawodowych

MAPA DO CELÓW PROJEKTOWYCH skala 1:500

Identyfikator zgłoszenia pracy geodezyjnej	GK.6640.1.1276.2021
Położenie obszaru opracowania	Janków - Kuczków
Identyfikator i nazwa jednostki ewidencyjnej	302006_5 Pleszew – obszar wiejski
Identyfikator i nazwa obrębu ewidencyjnego	0008 Janków, 0011 Kuczków
Nazwa układu współrzędnych prostokątnych płaskich i wysokości	2000 strefa 6, PL-EVRF2007-NH
Oznaczenie granic obszaru, który był przedmiotem aktualizacji	— — — — — — —
Data oraz imię i nazwisko osoby, która opracowała mapę	30.08.2021, Artur Urbański

Zakład Usług Geodezyjnych
"GEOPRIM"
Ewa Grzelak
62-800 Kalisz, ul. Łódzka 210
tel. 62 307 01 74
NIP 6181178241 REGON 381156623
nazwa wykonawcy prac geodezyjnych

GEODETA UPRAWNIONY
mgr inż. Artur Urbański
upr. nr 16422
kierownik prac geodezyjnych

Nr ks. rob.: **159/21**, tel. 787-033-888, e-mail: geoprimkalisz@gmail.com

Organ Służby Geodezyjnej i Kartograficznej, który otrzymał zgłoszenie prac: **STAROSTA PLESZEWSKI**
Identyfikator zgłoszenia pracy geodezyjnej: **GK.6640.1.1276.2021**
Numer i data wystawienia protokołu : **Protokół nr 1** z dn. **24.11.2021**

Oświadczam, że dokumenty powstałe w wyniku prac geodezyjnych uzyskały pozytywny wynik weryfikacji i jestem świadomy odpowiedzialności karnej za złożenie fałszywego oświadczenia.

GEODETA UPRAWNIONY
mgr inż. Artur Urbański
......upr. nr 16422......
Kierownik prac geodezyjnych i numer uprawnień zawodowych

Jednostka projektowa
Zakład Projektowo-Usługowy Inżynierii Środowiska
"PRIMEKO"
62-800 Kalisz, ul.Łódzka 210
tel/fax 62 767 02 63
www.primeko.com.pl e-mail: primeko@o2.pl

Stadium
Załącznik do wniosku ZRiD

Skala rysunku
1:500

Data sporządzenia rysunku
Kwiecień 2024 r.

Nazwa obiektu budowlanego
ROZBUDOWA DROGI KRAJOWEJ NR 11 NA ODCINKU JANKÓW-KUCZKÓW POLEGAJĄCA NA BUDOWIE CIĄGU PIESZO-ROWEROWEGO W MIEJSCOWOŚCIACH:
JANKÓW I KUCZKÓW

Tytuł rysunku
MAPA PRZEDSTAWIAJĄCĄ PROPONOWANY PRZEBIEG DROGI, Z ZAZNACZENIEM TERENU NIEZBĘDNEGO DLA OBIEKTÓW BUDOWLANYCH, ORAZ ISTNIEJĄCE UZBROJENIE TERENU

Projektant br. drogowa	techn. Józef Przybyłek upr. nr UAN.7342-31/92	Nr rysunku
Sprawdzający br. drogowa	mgr inż. Ryszard Popławski upr. nr WKP/0022/POOK/03	1.3
Projektant br. sanitarna	inż. Jarosław Grzelak upr. nr 7131-7132/37/PW/2002	
Sprawdzający br. sanitarna	mgr inż. Monika Żurawska upr. nr WKP/0273/PWOS/06	
Projektant br. elektryczna	mgr inż. Paweł Buchelt upr. nr WKP/0383/POOE/13	
Sprawdzający br. elektryczna	inż. Józef Buchelt upr. nr BN-10.9/35/82	
Opracowujący	mgr inż. Łukasz Cholewa	