
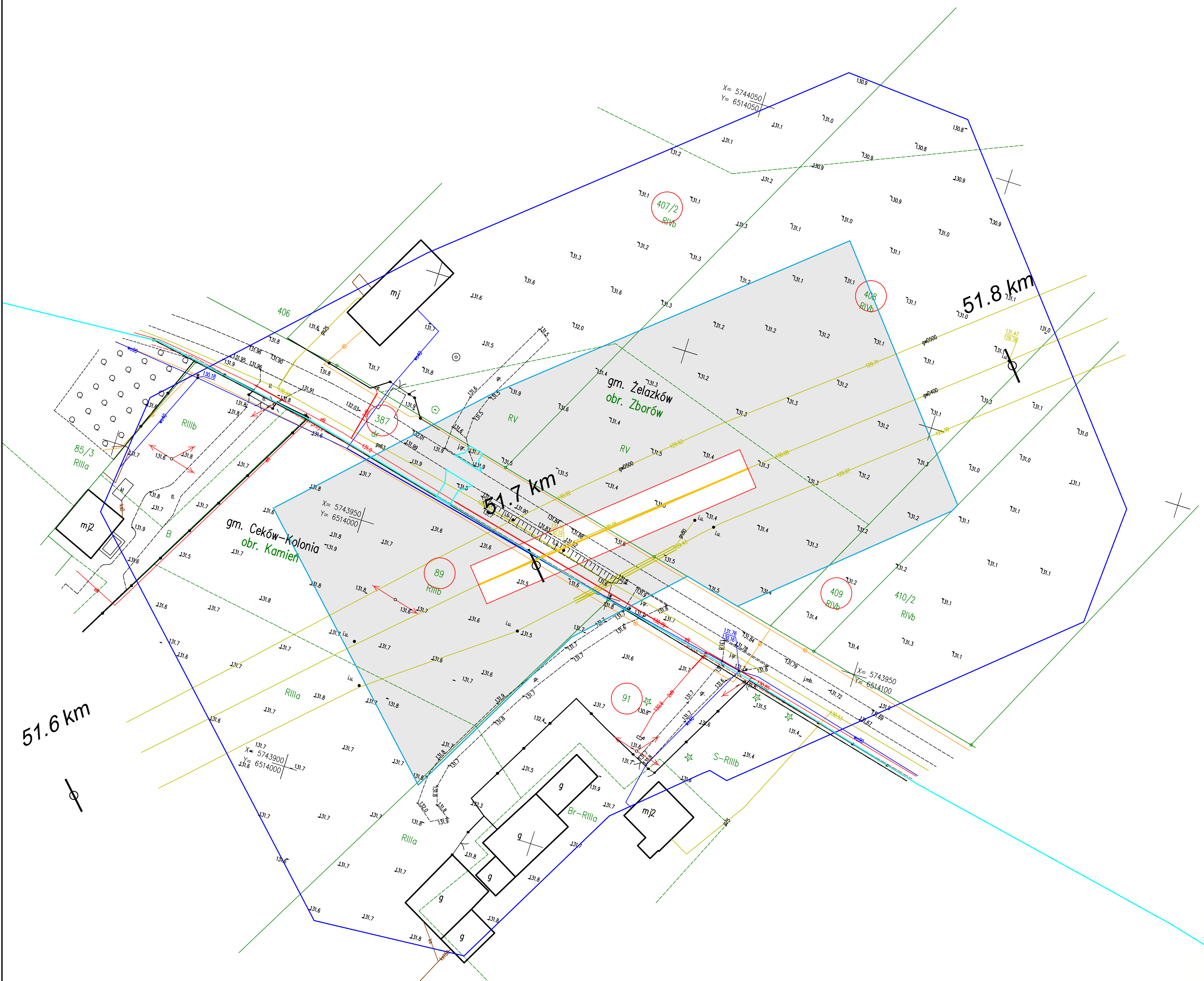












MAPA DO CELÓW PROJEKTOWYCH

Arkusz 1(1)

<p>OBIEKT: Zborów, Kamień Województwo: wielkopolskie Powiat: kaliski Jednostka ewidencyjna: 300711_2 Żelazków; 300703_2 Ceków Kolonia Obręb ewidencyjny: Zborów 002; Kamień 0005 Działki: wg zakresu</p>	<p>WYKONAWCA:  ZAKŁAD GEODEZYJNY Norbert Rakowiecki ul. Kościuszki 11/2 72-310 Plety tel. 531 446 800 email: biuro@zgnr.pl - rakowiecki@zgnr.pl adres korespondencyjny: ul. Komuny Partyjskiej 51 71-675 Szczecin</p>										
<p>SKALA: 1:500 Układ współrzędnych: państwowy 2000/18 Poziom odniesienia wysokości: PL-EVRF2007-NH</p>	<p>Wykonano metodą: a) rastrowo- b) wektorowo Nazwa pliku:..... Wielkość pliku dnia</p>										
<p>Kierownik robót: Michał Raczynski upr. Nr: 9675, zakres 1,2</p>	<p>Wykonano w ramach roboty geodezyjnej: ID: GK.6640.1324.2021 Zgłoszonej w SP PODGIK w Kaliszu</p>										
<p>Mapę do celów projektowych sporządzono przy wykorzystaniu: 1. Cyfrowej mapy zasadniczej w skali 1:500 2. Uzbrojenie podziemne opracowane na podstawie: a) Bezpośredniego pomiaru powykonawczego na osnowę bez litery b) Pomiaru wykrywaczem przewodów z literą A c) Digitalizacji i wektoryzacji rastra mapy z literą D d) Pomiarów fotogrametrycznych z literą F e) Pomiar w oparciu o elementy mapy lub dane projektowe z literą M f) W oparciu o dane branżowe z literą B g) Inne z literą I h) Nieokreślone (np. wskazanie przebiegu przez wykonawcę) z literą X i) Dokumentacja z narady koordynacyjnej - z literą K j) Pozwolenie na budowę z literą P k) Zgłoszenie budowy z literą Z l) Dokumentacja z wytyczenia obiektu z literą T 3. Pomiaru zieleni wysokiej i pomników przyrody 4. Opracowanych geodezyjnie elementów planu zagospod. przestrzennego (linie rozgraniczające, linie regul., osie ulic) 5. Nie wyklucza się istnienia w terenie również uzbrojenia o którym brak było informacji branżowych i nie zostały odnalezione w czasie inwentaryzacji geodezyjnej</p>	<p>W zakresie opracowania znajdują się punkty osnowy geodezyjnej nr: brak Podlegające ochronie na podst. art. 15, art. 48, ust. 1 pkt 3 Ustawy Prawo geodezyjne i kartograficzne</p> <p>Aktualność mapy 1. Wywiad terenowy i wykonywanie pomiarów w dniu 14.06.2021 2. Baza GESUT według danych PODGIK w dniu 25.10.2021 3. Zgodność mapy w treści ewidencyjnej z operatem technicznym ID lub 4. Baza EGB według danych PODGIK w dniu 25.10.2021</p> <p>REJESTRACJA</p> <p>Powiadzam, że niniejszy dokument został opracowany w wyniku prac geodezyjnych i kartograficznych, których rezultaty zawiera operat techniczny pozytywnie zweryfikowany. Jednocześnie informuję, że jestem świadomy odpowiedzialności karnej za złożenie fałszywego oświadczenia.</p> <table border="1"> <tr> <td>Identyfikator zgłoszenia prac geodezyjnych</td> <td>GK.6640.1324.2021</td> </tr> <tr> <td>Organ służby geodezyjnej, który otrzymał zgłoszenie</td> <td>Starosta Kaliski</td> </tr> <tr> <td>Wykonawca prac geodezyjnych</td> <td>Zakład Geodezyjny Norbert Rakowiecki</td> </tr> <tr> <td>Nr oraz data sporządzenia dokumentu zawierającego wynik pozytywną weryfikacji</td> <td>Protokół weryfikacji nr GK.6640.1324.2021_2 z dnia 19.11.2021 r.</td> </tr> <tr> <td>Imię i nazwisko oraz nr uprawnień zawodowych kierownika prac</td> <td>Michał Raczynski upr. Nr: 9675, zakres 1,2</td> </tr> </table>	Identyfikator zgłoszenia prac geodezyjnych	GK.6640.1324.2021	Organ służby geodezyjnej, który otrzymał zgłoszenie	Starosta Kaliski	Wykonawca prac geodezyjnych	Zakład Geodezyjny Norbert Rakowiecki	Nr oraz data sporządzenia dokumentu zawierającego wynik pozytywną weryfikacji	Protokół weryfikacji nr GK.6640.1324.2021_2 z dnia 19.11.2021 r.	Imię i nazwisko oraz nr uprawnień zawodowych kierownika prac	Michał Raczynski upr. Nr: 9675, zakres 1,2
Identyfikator zgłoszenia prac geodezyjnych	GK.6640.1324.2021										
Organ służby geodezyjnej, który otrzymał zgłoszenie	Starosta Kaliski										
Wykonawca prac geodezyjnych	Zakład Geodezyjny Norbert Rakowiecki										
Nr oraz data sporządzenia dokumentu zawierającego wynik pozytywną weryfikacji	Protokół weryfikacji nr GK.6640.1324.2021_2 z dnia 19.11.2021 r.										
Imię i nazwisko oraz nr uprawnień zawodowych kierownika prac	Michał Raczynski upr. Nr: 9675, zakres 1,2										
<p>Na mapie do celów projektowych wskazano następujące projekty sieci uzbrojenia terenu skoordynowane na Naradzie Koordynacyjnej w PODGIK: brak</p>											
<p>Informacje dodatkowe: zakres pomiaru: 1. Redakcja mapy zgodna z rozporządzeniem MAIC: z dnia 21.10.2015r. (Dz. U. 2015, poz. 1938) z dnia 02.11.2015r. (Dz. U. 2015, poz. 2028) 2. Mapa sporządzona została zgodnie z rozp. MSWiA z dnia 09.11.2011r. (Dz.U. nr 263 poz. 1572) 3.1. Opracowanie nie dotyczy przypadku opisanego w §79 ust. 5 rozp. MSWiA z dnia 09.11.2011r. (Dz.U. nr 263 poz. 1572) 3.2. Mapa zgodna z przepisami §79 ust. 5 rozp. j.w. 4. Nie ustalono służebności gruntowej określonej §80 ust.4 rozp. MSWiA z dnia 09.11.2011r. (Dz.U. 263 poz 1572) 5. Mapa nadaje się do celów projektowych w zakresie pomiaru. 6. Wszystkie trwałe obiekty budowlane podlegają wytyczeniu przez jednostkę wykonawstwa geodezyjnego.</p>	<p>Kierownik jednostki wykonawstwa geodezyjnego: inż. Norbert Rakowiecki</p>										

Łączy rysunek nr 296





	Odcinki gazociągu DN 400 do przebudowy
	Granica terenu objętego wnioskiem w ramach Art. 6 ust. 1 pkt 1) Ustawy (Dz. U. 2021 poz. 1836) tożsama z granicą terenu objętego Inwestycją.
	Trasa istniejącego gazociągu DN 400
	36.6 km Kilometr trasy gazociągu
	Linia określająca teren objęty wnioskiem, dla którego decyzja ma wywołać skutek, o którym mowa w art. 24 ust. 1 Ustawy (Dz. U. 2021 poz. 1836) stanowiąca jednocześnie granice strefy kontrolowanej dla przebudowywanego gazociągu DN400 - 8 m (4 m od osi gazociągu) wg Rozporządzenia Ministra Gospodarki z dnia 26.04.2013 (Dz. U. z 2013 poz. 640) z późn.zm.
	Teren objęty wnioskiem, dla którego decyzja ma wywołać skutek, o którym mowa w art. 24 ust. 1b Ustawy (Dz. U. 2021 poz. 1836)
	Oznaczenie nieruchomości w granicach terenu objętego wnioskiem
	Tymczasowe zjazdy z dróg oraz drogi dojazdowe do terenu robót
	Granica obrębu ewidencyjnego
	Zakres aktualizacji mapy do celów projektowych

<p>Investor Operator Gazociągów Przesyłowych GAZ-SYSTEM Spółka Akcyjna ul. Mszczonowska 4, 02-337 Warszawa Oddział w Poznaniu</p>	<p>Wykonawca dokumentacji PdS Projekt sp. z o.o. ul. Antoniego Włwulskiego 12, 51-629 Wrocław</p>
---	---

Nazwa inwestycji Przebudowa odcinka gazociągu DN 400 Odolanów - Adamów			
---	--	--	--

Tytuł rysunku Granica terenu objętego wnioskiem. Odcinek 29.	Wersja 3	Data 11.2022	Skala 1:500
--	-------------	-----------------	----------------

Branża instalacyjna	Imię i nazwisko	Nr uprawnień	Podpis	Stadium	Branża
Projektant	Roman Kłosowski	DOŚ/2135/PBS/16		DULI	Gazownicza
Sprawdzający	Zbigniew Widuch	92/97/UW		Nr opracowania 033.004	Nr rysunku 235
Opracował	Jacek Ożóg	---	