

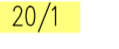






Jestem świadomy odpowiedzialności karnej za złożenie fałszywych oświadczeń. Oświadczam, że operat techniczny zawierający rezultaty prac geodezyjnych w wyniku których powstał niniejszy dokument uzyskał pozytywny wynik weryfikacji.


Identyfikator zgłoszenia prac geodezyjnych	GN.GK.6640.2291.2020
Organ służby geodezyjnej, który otrzymał zgłoszenie	STAROSTA GOSTYŃSKI
Wykonawca prac geodezyjnych	GEO-CAD Sp. Z o.o. Ul. Wapienna 6/8 87-100 Toruń
Numer oraz data sporządzenia dokumentu zawierającego wynik pozytywnej weryfikacji	GN.GK.6640.2291.2020_2 z dn. 02.09.2021
Imię i nazwisko oraz nr uprawnień zawodowych kierownika prac	Geodeta Uprawniony Jerzy Rusecki nr upr. GUGIK 15063

MAPA DO CELÓW PROJEKTOWYCH

NK6, C2, Z1, Z2 SKALA 1:500

LEGENDA

-  oznaczenie numeru działki objętej wnioskiem
 -  oznaczenie numeru działki objętej wnioskiem (ograniczenie wynikające z art.24 ust. 1c)
 -  odcinki istn. gazociągu przesyłowego w/c DN400 objęte zadaniem
 -  proj. odcinki gazociągu przesyłowego w/c DN400, które funkcjonalnie zastąpią odcinki wyłączenia z eksploatacji
 -  granice terenu objętego wnioskiem
 -  ograniczenie czasowe: granica obszaru, w stosunku do którego decyzja o ustaleniu lokalizacji inwestycji w zakresie terminalu ma wywołać skutek, o którym mowa w art. 24 ust. 1b, 1c
 -  ograniczenie trwałe (stałe): granica obszaru, w stosunku do którego decyzja o ustaleniu lokalizacji inwestycji w zakresie terminalu ma wywołać skutek, o którym mowa w art. 24 ust. 1
- UWAGA:** obszar, w stosunku do którego decyzja o ustaleniu lokalizacji inwestycji w zakresie terminalu ma wywołać skutek, o którym mowa w art. 20 ust. 3, 6, i 6a nie występuje dla przedmiotowego zadania.

-  odcinki istn. gazociągu przesyłowego w/c DN400 przewidziane do wyłączenia z eksploatacji po wybudowaniu nowego odcinka gazociągu, który funkcjonalnie zastąpi odcinek wyłączony

LOKALIZACJA PUNKTU:
 województwo: wielkopolskie
 powiat: gostyński
 gmina: Krobia-obszar wiejski
 obręb ewidencyjny: 0007 Grabianowo

Załącznik NR 1.4
Arkusz NR 1