

MAPA DO CELÓW PROJEKTOWYCH
1:500

Jestem świadomy odpowiedzialności karnej za złożenie fałszywych oświadczeń. Oświadczam, że operat techniczny zawierający rezultaty prac geodezyjnych w wyniku których powstał niniejszy dokument uzyskał pozytywny wynik weryfikacji.

Identyfikator zgłoszenia prac geodezyjnych	GN.GK.6640.2284.2020
Organ służby geodezyjnej, który otrzymał zgłoszenie	Starosta Gostyński
Wykonawca prac geodezyjnych	GEO-CAD Sp. z o.o. Ul. Wapienna 6/8 87-100 Toruń
Numer oraz data sporządzenia dokumentu zawierającego wynik pozytywnej weryfikacji	P.3004.2021.1365 z dnia: 15.07.2021r.
Imię i nazwisko oraz nr uprawnień zawodowych kierownika prac	Geodeta Uprawniony Jerzy Rusecki nr upr. GUGIK 16063










GEO-CAD Sp. z o.o.
ul. Wapienna 6/8
87-100 Toruń
tel. 668 413 088
NIP 8792710105
REGON 142570684

GEODETA
Jerzy Rusecki
zaśw. GUGIK 16063
ul. Leśna 10, 81-210 Kradzank
tel. 609 586 565

115b1
(wstrzymanie przepływu gazu)
SKALA 1:500

LEGENDA

-  oznaczenie numeru działki objętej wnioskiem
-  oznaczenie numeru działki objętej wnioskiem (ograniczenie wynikające z art.24 ust. 1c)
-  odcinki istn. gazociągu przesyłowego w/c DN400 objęte zadaniem
-  proj. odcinki gazociągu przesyłowego w/c DN400, które funkcjonalnie zastępują odcinki wyłączenie z eksploatacji
-  granice terenu objętego wnioskiem
-  ograniczenie czasowe: granica obszaru, w stosunku do którego decyzja o ustaleniu lokalizacji inwestycji w zakresie terminalu ma wywołać skutek, o którym mowa w art. 24 ust. 1b, 1c
-  ograniczenie trwałe (stałe): granica obszaru, w stosunku do którego decyzja o ustaleniu lokalizacji inwestycji w zakresie terminalu ma wywołać skutek, o którym mowa w art. 24 ust. 1

UWAGA: obszar, w stosunku do którego decyzja o ustaleniu lokalizacji inwestycji w zakresie terminalu ma wywołać skutek, o którym mowa w art. 20 ust. 3, 6, i 6a nie występuje dla przedmiotowego zadania.

LOKALIZACJA PUNKTU:
województwo: wielkopolskie
powiat: gostyński
gmina: Krobia - obszar wiejski
obręb ewidencyjny: 0010 Kuczyna

ZAŁĄCZNIK NR 1.6
ARKUSZ NR 1

