Załącznik 6

Określenie granic terenu objętego wnioskiem, przedstawione na mapie do celów projektowych, w tym granice obszarów, w stosunku do których decyzja o ustaleniu lokalizacji inwestycji ma wywołać skutek, o którym mowa w art. 20 ust. 3, 6 oraz art. 24 ust. 1 lub 1b

MAPA DO CELÓW PROJEKTOWYCH Skala 1:500		
Nazwa miejscowości		Gościejewo, Rogoźno
Działki		wg zakresu
Jednostka ewidencyjna	identyfikator	301602_5, 301602_5
	nazwa	Gmina Rogoźno, Miasto Rogoźno
Obręb ewidencyjny	identyfikator	0005, 0001
	nazwa/ulica	Gościejewo, Rogoźno
Nazwa układu	współrzędnych prostokątnych płaskich	2000/6
	wysokościowy	Kronsztad 86
Sekcje mapy		6.185.12.07.3.4, 3.2, 1.3
Informacje o służebnościach gruntowych mających wpływ na zagospodarowanie gruntów zlokalizowanych w granicach projektowanej inwestycji ujawnionych w KW: *nie badano*		
Nie wyklucza się istnienia w terenie innych niż wykazanych na niniejszej mapie urządzeń podziemnych, które nie były zgłoszone do inwentaryzacji lub o których brak informacji w instytucjach branżowych.		
Granice i numery działek naniesiono na podstawie materiałów otrzymanych z PODGiK w Obornikach. Granice w zakresie opracowania nie spełniają kryteriów dokładnościowych określonych w obowiązujących stardardach techicznych. W zakresie aktualizacji brak uzgodnionych projektowanych sieci uzbrojenia terenu. Zakres aktualizacji zaznaczono linią przerywaną. Arkusz 1 (2).		
Oznaczenie kancelaryjne zgłoszonej pracy geodezyjnej		GK.6640.398.2021
Data opracowania mapy		30.03.2021

Wykonawca

USŁUGI GEODEZYJNO-KARTOGRAFICZNE
Józef Mroziński
ul. Liliowa 17, 65-012 Zielona Góra
tel./fax 68 320 33 18, kom. 603 802 342
NIP 929-141-59-33

GEODETA UPRAWNIONY
Józef Mroziński
Nr upr. 12213

OŚWIADCZENIE

Oświadczam, że niniejsza mapa do celów projektowych opracowana została w wyniku prac geodezyjnych przeprowadzonych przez Usługi Geodezyjno-Kartograficzne Józef Mroziński i zgłoszonych Staroście Obornickiemu pod identyfikatorem GK.6640.398.2021.
Kierownikiem prac geodzyjnych był Józef Mroziński posiadający uprawnienia zawodowe nr 12213.
Wyniki prac geodezyjnych uzyskały pozytywny wynik weryfikacji potwierdzony protokołem nr 2 (P.3016.2021.987) z dnia 22.06.2021 r.
Jestem świadomy odpowiedzialności karnej za złożenie fałszywego oświadczenia.

GEODETA UPRAWNIONY
Józef Mroziński
Nr upr. 12213

SZKIC ORIENTACYJNY 1:50000

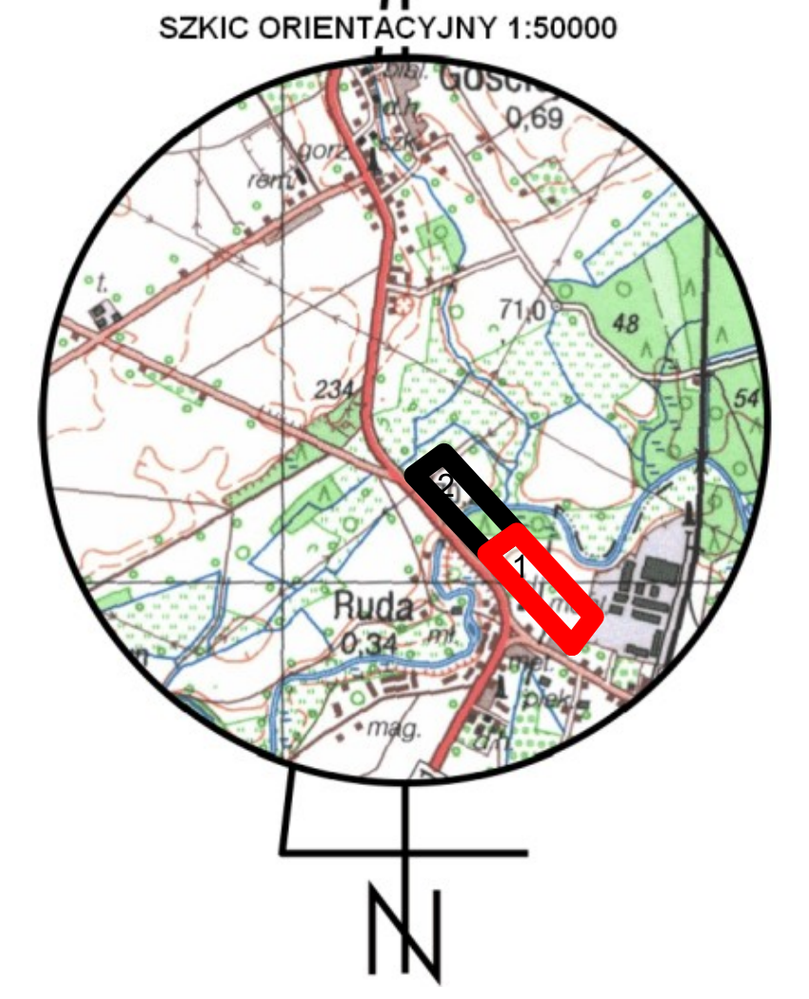

LEGENDA:

- XXX — Numer działki ewidencyjnej objętej inwestycją
- Granica działki ewidencyjnej objętej inwestycją
- Granica obszaru aktualizacji mapy

Elementy zagospodarowania:

- Istniejący gazociąg DN400 do rozbiórki
- Istniejąca infrastruktura gazowa do rozbiórki
- Istniejący gazociąg DN400 do wyłączenia i pozostawienia
- Projektowany gazociąg DN400 wraz z infrastrukturą
- Wyłożenie gazociągu DN400 przed wciągnięciem pod przeszkodę
- Projektowany rurociąg wentylacyjny
- Projektowana rura osłonowa DN600
- Granice terenu objętego wnioskiem
- Obszar czasowego ograniczenia sposobu korzystania z nieruchomości w trybie art. 24 ust. 1b Specustawy*
- Obszar trwałego ograniczenia sposobu korzystania z nieruchomości w trybie art. 24 ust. 1 Specustawy*
- Projektowane ogrodzenie ZZU / układu włączeniowego
- Projektowane umocnienie dna i skarp przeszkody wodnej
- Tymczasowe komory robocze na potrzeby przewiertów poziomych
  Tymczasowe place maszynowe na potrzeby przewiertu sterowanego HDD

*Ustawa z dnia 24 kwietnia 2009 r. o inwestycjach w zakresie terminalu regazyfikacyjnego skroplonego gazu ziemnego w Świnoujściu (Dz. U. z 2021 r. poz. 1836

WIERTCONSULTING
engineering for people

Wiertconsulting Sp. z o.o.
ul. Trzebiatowska 29a
60-432 Poznań
tel./fax 61 855 25 35

Inwestor	**Operator Gazociągów Przesyłowych GAZ-SYSTEM S.A. ul. Mszczonowska 4, 02-337 Warszawa**		
Inwestycja	**Remont gazociągu DN400 Rogoźno-Piła**		
Stadium: **Decyzja lokalizacyjna**	Skala: **1:500**	Data: **04.2022**	
Projektant	**mgr inż. Tomasz Powęski** upr. nr LBS/0080/PWBS/17	branża sanitarna	
Opracował		branża sanitarna	
Sprawdził	**mgr inż. Aleksandra Leśniewska** upr. nr LBS/0011/POOS/06	branża sanitarna	
Tytuł rys.	Przekroczenie rzeki Wełny w ok. 181,240 km (m. Gościejewo) - projekt zagospodarowania terenu (cz. 1/2)		Nr rysunku: **01**

MAPA DO CELÓW PROJEKTOWYCH

Skala 1:500

Nazwa miejscowości		*Gościejewo*
Działki		*wg zakresu*
Jednostka ewidencyjna	identyfikator	*301602_5*
	nazwa	*Rogoźno*
Obręb ewidencyjny	identyfikator	*0005*
	nazwa/ulica	*Gościejewo*
Nazwa układu	współrzędnych prostokątnych płaskich	*2000/6*
	wysokościowy	*Kronsztad 86*
Sekcje mapy		*6.185.12.07.1.3*

Informacje o służebnościach gruntowych mających wpływ na zagospodarowanie gruntów zlokalizowanych w granicach projektowanej inwestycji ujawnionych w KW: *nie badano*

Nie wyklucza się istnienia w terenie innych niż wykazanych na niniejszej mapie urządzeń podziemnych, które nie były zgłoszone do inwentaryzacji lub o których brak informacji w instytucjach branżowych.

Granice i numery działek naniesiono na podstawie materiałów otrzymanych z PODGiK w Obornikach. Granice w zakresie opracowania nie spełniają kryteriów dokładnościowych określonych w obowiązujących stardardach techicznych. W zakresie aktualizacji brak uzgodnionych projektowanych sieci uzbrojenia terenu. Zakres aktualizacji zaznaczono linią przerywaną. Arkusz 2 (2).

Oznaczenie kancelaryjne zgłoszonej pracy geodezyjnej	*GK.6640.398.2021*
Data opracowania mapy	*30.03.2021*

Wykonawca

USŁUGI GEODEZYJNO-KARTOGRAFICZNE
Józef Mroziński
ul. Liliowa 17, 65-012 Zielona Góra
tel./fax 68 320 33 18, kom. 603 802 342
NIP 929-141-59-33

GEODETA UPRAWNIONY
Józef Mroziński
Nr upr. 12213

OŚWIADCZENIE

Oświadczam, że niniejsza mapa do celów projektowych opracowana została w wyniku prac geodezyjnych przeprowadzonych przez Usługi Geodezyjno-Kartograficzne Józef Mroziński i zgłoszonych Staroście Obornickiemu pod identyfikatorem GK.6640.398.2021.
Kierownikiem prac geodzyjnych był Józef Mroziński posiadający uprawnienia zawodowe nr 12213.
Wyniki prac geodezyjnych uzyskały pozytywny wynik weryfikacji potwierdzony protokołem nr 2 (P.3016.2021.987) z dnia 22.06.2021 r.
Jestem świadomy odpowiedzialności karnej za złożenie fałszywego oświadczenia.

GEODETA UPRAWNIONY
Józef Mroziński
Nr upr. 12213

SZKIC ORIENTACYJNY 1:50000

LEGENDA:

- XXX — Numer działki ewidencyjnej objętej inwestycją
- Granica działki ewidencyjnej objętej inwestycją
- Granica obszaru aktualizacji mapy

Elementy zagospodarowania:

- Istniejący gazociąg DN400 do rozbiórki
- Istniejąca infrastruktura gazowa do rozbiórki
- Istniejący gazociąg DN400 do wyłączenia i pozostawienia
- Projektowany gazociąg DN400 wraz z infrastrukturą
- Projektowany rurociąg wentylacyjny
- Projektowana rura osłonowa DN600
- Granice terenu objętego wnioskiem
- Obszar czasowego ograniczenia sposobu korzystania z nieruchomości w trybie art. 24 ust. 1b Specustawy*
- Obszar trwałego ograniczenia sposobu korzystania z nieruchomości w trybie art. 24 ust. 1 Specustawy*
- Projektowane ogrodzenie ZZU / układu włączeniowego
- Projektowane umocnienie dna i skarp przeszkody wodnej
- Tymczasowe komory robocze na potrzeby przewiertów poziomych
  Tymczasowe place maszynowe na potrzeby przewiertu sterowanego HDD

*Ustawa z dnia 24 kwietnia 2009 r. o inwestycjach w zakresie terminalu regazyfikacyjnego skroplonego gazu ziemnego w Świnoujściu (Dz. U. z 2021 r. poz. 1836

Wiertconsulting Sp. z o.o.
ul. Trzebiatowska 29a
60-432 Poznań
tel./fax 61 855 25 35

WIERTCONSULTING
engineering for people

Inwestor	**Operator Gazociągów Przesyłowych GAZ-SYSTEM S.A.** **ul. Mszczonowska 4, 02-337 Warszawa**		
Inwestycja	**Remont gazociągu DN400 Rogoźno-Piła**		
Stadium: **Decyzja lokalizacyjna**	Skala: **1:500**	Data: **04.2022**	
Projektant	**mgr inż. Tomasz Powęski** upr. nr LBS/0080/PWBS/17	branża sanitarna	
Opracował		branża sanitarna	
Sprawdził	**mgr inż. Aleksandra Leśniewska** upr. nr LBS/0011/POOS/06	branża sanitarna	
Tytuł rys.	Przekroczenie rzeki Wełny w ok. 181,240 km (m. Gościejewo) - projekt zagospodarowania terenu (cz. 2/2)		Nr rysunku: **02**

MAPA DO CELÓW PROJEKTOWYCH

Skala 1:500

Nazwa miejscowości		*Tarnowo*
Działki		*218, 268/1, 26/5*
Jednostka ewidencyjna	identyfikator	*301602_5*
	nazwa	*Rogoźno*
Obręb ewidencyjny	identyfikator	*0019*
	nazwa/ulica	*Tarnowo*
Nazwa układu	współrzędnych prostokątnych płaskich	*2000/6*
	wysokościowy	*Kronsztad 86*
Sekcje mapy		*6.186.12.02.4.3*
Informacje o służebnościach gruntowych mających wpływ na zagospodarowanie gruntów zlokalizowanych w granicach projektowanej inwestycji ujawnionych w KW: *nie badano*		
Nie wyklucza się istnienia w terenie innych niż wykazanych na niniejszej mapie urządzeń podziemnych, które nie były zgłoszone do inwentaryzacji lub o których brak informacji w instytucjach branżowych.		
Granice i numery działek naniesiono na podstawie materiałów otrzymanych z PODGiK w Obornikach. Granice w zakresie opracowania nie spełniają kryteriów dokładnościowych określonych w obowiązujących stardardach techicznych. W zakresie aktualizacji brak uzgodnionych projektowanych sieci uzbrojenia terenu. Zakres aktualizacji zaznaczono linią przerywaną.		
Oznaczenie kancelaryjne zgłoszonej pracy geodezyjnej		*GK.6640.387.2021*
Data opracowania mapy		*12.04.2021*

Wykonawca

USŁUGI GEODEZYJNO-KARTOGRAFICZNE
Józef Mroziński
ul. Liliowa 17, 65-012 Zielona Góra
tel./fax 68 320 33 18, kom. 603 802 342
NIP 929-141-59-33

GEODETA UPRAWNIONY
Józef Mroziński
Nr upr. 12213

OŚWIADCZENIE

Oświadczam, że niniejsza mapa do celów projektowych opracowana została w wyniku prac geodezyjnych przeprowadzonych przez Usługi Geodezyjno-Kartograficzne Józef Mroziński i zgłoszonych Staroście Obornickiemu pod identyfikatorem GK.6640.387.2021.
Kierownikiem prac geodezyjnych był Józef Mroziński posiadający uprawnienia zawodowe nr 12213.
Wyniki prac geodezyjnych uzyskały pozytywny wynik weryfikacji potwierdzony protokołem nr 2 (P.3016.2021.985) z dnia 22.06.2021 r.
Jestem świadomy odpowiedzialności karnej za złożenie fałszywego oświadczenia.

GEODETA UPRAWNIONY
Józef Mroziński
Nr upr. 12213

SZKIC ORIENTACYJNY 1:50000

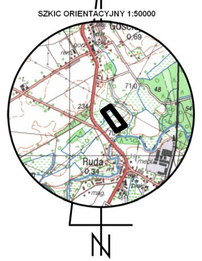

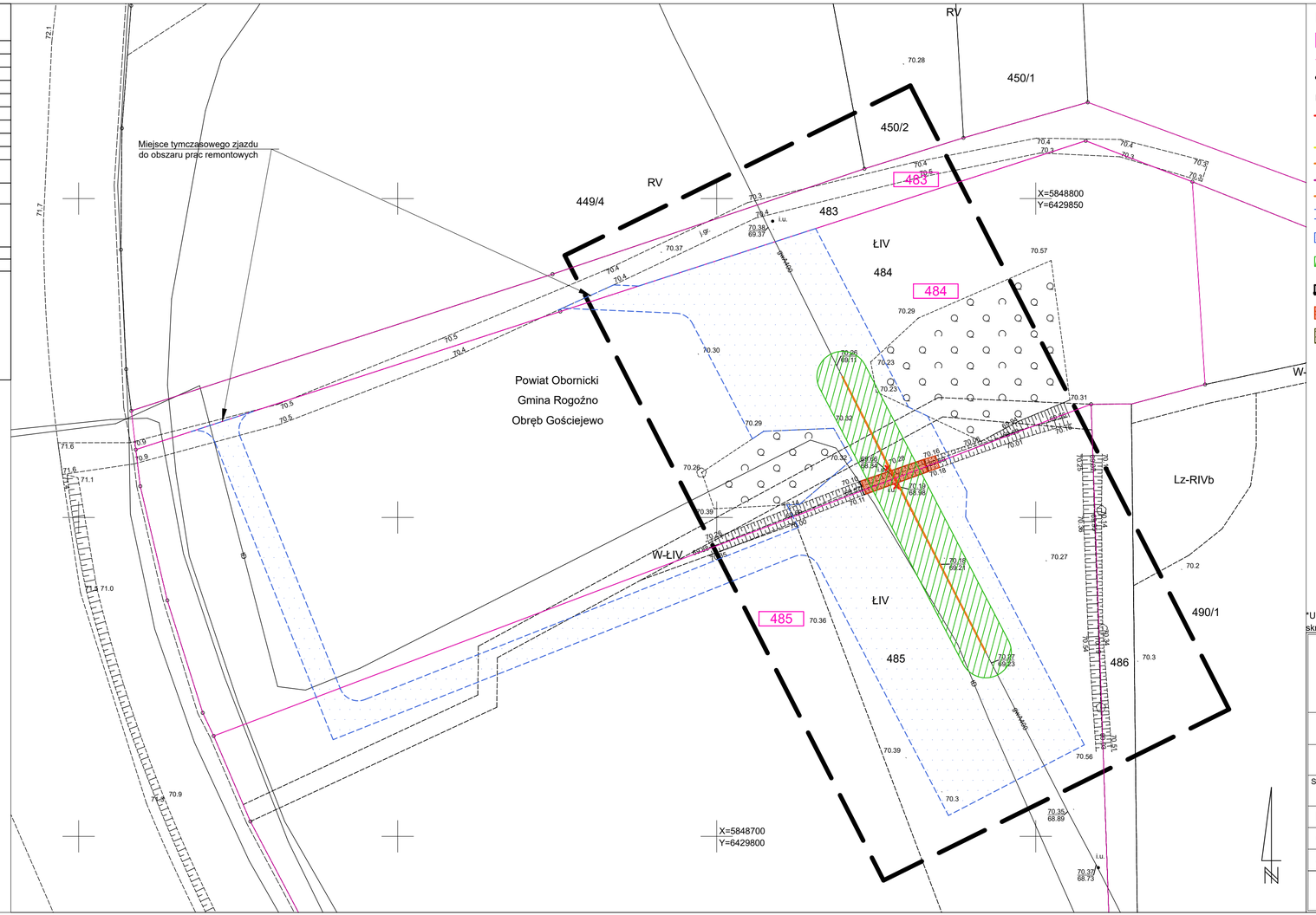

LEGENDA:

- XXX — Numer działki ewidencyjnej objętej inwestycją
- Granica działki ewidencyjnej objętej inwestycją
- Granica obszaru aktualizacji mapy

Elementy zagospodarowania:

- Istniejący gazociąg DN400 do rozbiórki
- Istniejąca infrastruktura gazowa do rozbiórki
- Istniejący gazociąg DN400 do wyłączenia i pozostawienia
- Projektowany gazociąg DN400 wraz z infrastrukturą
- Projektowany rurociąg wentylacyjny
- Projektowana rura osłonowa DN600
- Granice terenu objętego wnioskiem
- Obszar czasowego ograniczenia sposobu korzystania z nieruchomości w trybie art. 24 ust. 1b Specustawy*
- Obszar trwałego ograniczenia sposobu korzystania z nieruchomości w trybie art. 24 ust. 1 Specustawy*
- Projektowane ogrodzenie ZZU / układu włączeniowego
- Projektowane umocnienie dna i skarp przeszkody wodnej
- Tymczasowe komory robocze na potrzeby przewiertów poziomych
  Tymczasowe place maszynowe na potrzeby przewiertu sterowanego HDD

*Ustawa z dnia 24 kwietnia 2009 r. o inwestycjach w zakresie terminalu regazyfikacyjnego skroplonego gazu ziemnego w Świnoujściu (Dz. U. z 2021 r. poz. 1836

WIERTCONSULTING
engineering for people

Wiertconsulting Sp. z o.o.
ul. Trzebiatowska 29a
60-432 Poznań
tel./fax 61 855 25 35

Inwestor	**Operator Gazociągów Przesyłowych GAZ-SYSTEM S.A. ul. Mszczonowska 4, 02-337 Warszawa**		
Inwestycja	**Remont gazociągu DN400 Rogoźno-Piła**		
Stadium: **Decyzja lokalizacyjna**	Skala: **1:500**	Data: **04.2022**	
Projektant	**mgr inż. Tomasz Powęski** upr. nr LBS/0080/PWBS/17	branża sanitarna	Powęski
Opracował		branża sanitarna	
Sprawdził	**mgr inż. Aleksandra Leśniewska** upr. nr LBS/0011/POOS/06	branża sanitarna	
Tytuł rys.	Przekroczenie przeszkody wodnej w ok. 181,640 km (m. Gościejewo) - projekt zagospodarowania terenu		Nr rysunku: **03**

MAPA DO CELÓW PROJEKTOWYCH

Skala 1:500

Nazwa miejscowości		*Gościejewo*
Działki		*154, 426/24 - wg zakresu*
Jednostka ewidencyjna	identyfikator	*301602_5*
	nazwa	*Rogoźno*
Obręb ewidencyjny	identyfikator	*0005*
	nazwa/ulica	*Gościejewo*
Nazwa układu	współrzędnych prostokątnych płaskich	*2000/6*
	wysokościowy	*Kronsztad 86*
Sekcje mapy		*6.185.12.01.2.4, 4.2*

Informacje o służebnościach gruntowych mających wpływ na zagospodarowanie gruntów zlokalizowanych w granicach projektowanej inwestycji ujawnionych w KW: *nie badano*

Nie wyklucza się istnienia w terenie innych niż wykazanych na niniejszej mapie urządzeń podziemnych, które nie były zgłoszone do inwentaryzacji lub o których brak informacji w instytucjach branżowych.

Granice i numery działek naniesiono na podstawie materiałów otrzymanych z PODGiK w Obornikach. Granice w zakresie opracowania nie spełniają kryteriów dokładnościowych określonych w obowiązujących stardardach technicznych. W zakresie aktualizacji brak uzgodnionych projektowanych sieci uzbrojenia terenu. Zakres aktualizacji zaznaczono linią przerywaną.

Oznaczenie kancelaryjne zgłoszonej pracy geodezyjnej	*GK.6640.382.2021*
Data opracowania mapy	*2021.04.07*

Wykonawca

USŁUGI GEODEZYJNO-KARTOGRAFICZNE
Józef Mroziński
ul. Liliowa 17, 65-012 Zielona Góra
tel./fax 68 320 33 18, kom. 603 802 342
NIP 929-141-59-33

GEODETA UPRAWNIONY
Józef Mroziński
Nr upr. 12213

OŚWIADCZENIE

Oświadczam, że niniejsza mapa do celów projektowych opracowana została w wyniku prac geodezyjnych przeprowadzonych przez Usługi Geodezyjno-Kartograficzne Józef Mroziński i zgłoszonych Staroście Obornickiemu pod identyfikatorem GK.6640.382.2021.
Kierownikiem prac geodezyjnych był Józef Mroziński posiadający uprawnienia zawodowe nr 12213.
Wynki prac geodezyjnych uzyskały pozytywny wynik weryfikacji potwierdzony protokołem nr 2 (P.3016.2021.923) z dnia 10.06.2021 r.
Jestem świadomy odpowiedzialności karnej za złożenie fałszywego oświadczenia.

GEODETA UPRAWNIONY
Józef Mroziński
Nr upr. 12213

SZKIC ORIENTACYJNY 1:50000

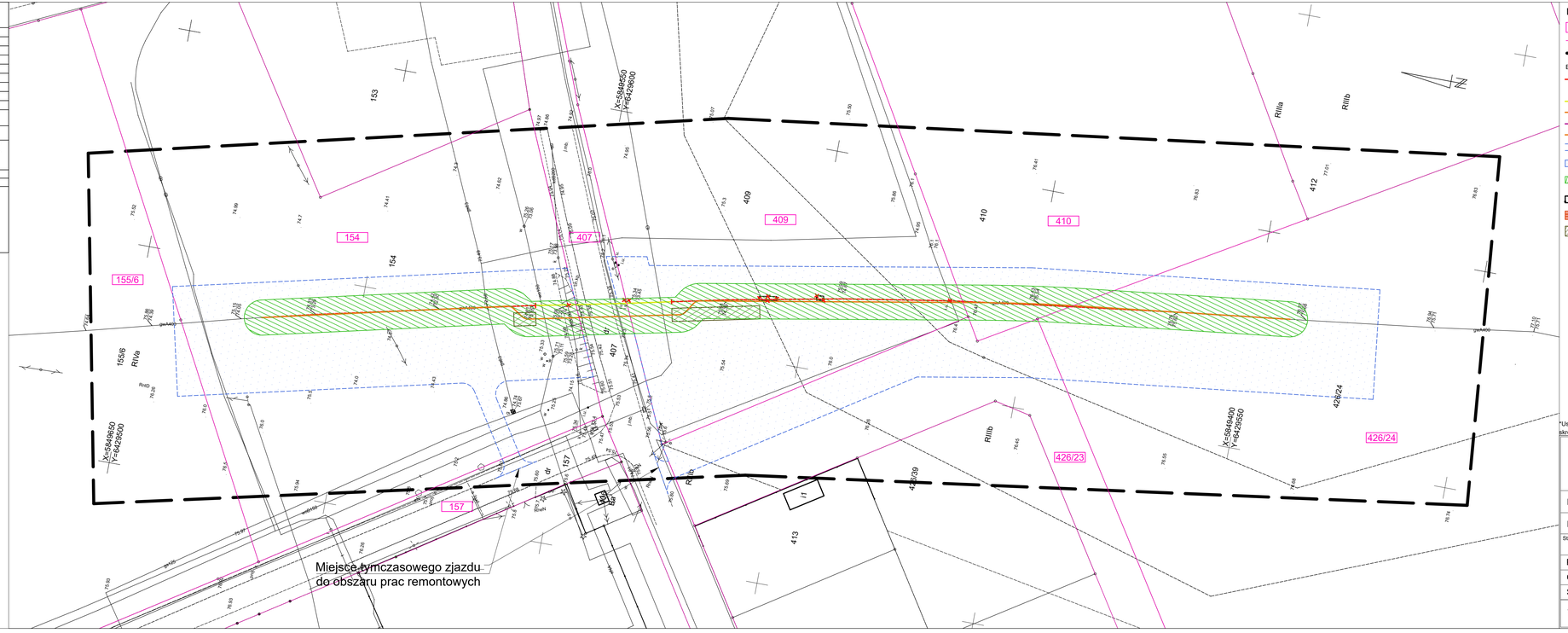

LEGENDA:

- XXX — Numer działki ewidencyjnej objętej inwestycją
- Granica działki ewidencyjnej objętej inwestycją
- Granica obszaru aktualizacji mapy

Elementy zagospodarowania:

- Istniejący gazociąg DN400 do rozbiórki
- Istniejąca infrastruktura gazowa do rozbiórki
- Istniejący gazociąg DN400 do wyłączenia i pozostawienia
- Projektowany gazociąg DN400 wraz z infrastrukturą
- Projektowany rurociąg wentylacyjny
- Projektowana rura osłonowa DN600
- Granice terenu objętego wnioskiem
- Obszar czasowego ograniczenia sposobu korzystania z nieruchomości w trybie art. 24 ust. 1b Specustawy*
- Obszar trwałego ograniczenia sposobu korzystania z nieruchomości w trybie art. 24 ust. 1 Specustawy*
- Projektowane ogrodzenie ZZU / układu włączeniowego
- Projektowane umocnienie dna i skarp przeszkody wodnej
- Tymczasowe komory robocze na potrzeby przewiertów poziomych
- Tymczasowe place maszynowe na potrzeby przewiertu sterowanego HDD

*Ustawa z dnia 24 kwietnia 2009 r. o inwestycjach w zakresie terminalu regazyfikacyjnego skroplonego gazu ziemnego w Świnoujściu (Dz. U. z 2021 r. poz. 1836

WIERTCONSULTING
engineering for people

Wiertconsulting Sp. z o.o.
ul. Trzebiatowska 29a
60-432 Poznań
tel./fax 61 855 25 35

Inwestor	**Operator Gazociągów Przesyłowych GAZ-SYSTEM S.A. ul. Mszczonowska 4, 02-337 Warszawa**		
Inwestycja	**Remont gazociągu DN400 Rogoźno-Piła**		
Stadium: **Decyzja lokalizacyjna**	Skala: **1:500**	Data: **04.2022**	
Projektant	**mgr inż. Tomasz Powęski** upr. nr LBS/0080/PWBS/17	branża sanitarna	
Opracował		branża sanitarna	
Sprawdził	**mgr inż. Aleksandra Leśniewska** upr. nr LBS/0011/ROSI/06	branża sanitarna	
Tytuł rys.	Wymiana odcinka na terenie zurbanizowanym nr 1 od ok. 182,400 km do ok. 182,630 km (m. Gościejewo) - projekt zagospodarowania terenu		Nr rysunku: **04**

MAPA DO CELÓW PROJEKTOWYCH

Skala 1:500

Nazwa miejscowości		*Gościejewo*
Działki		*wg zakresu*
Jednostka ewidencyjna	identyfikator	*301602_5*
	nazwa	*Rogoźno*
Obręb ewidencyjny	identyfikator	*0005*
	nazwa/ulica	*Gościejewo*
Nazwa układu	współrzędnych prostokątnych płaskich	*2000/6*
	wysokościowy	*Kronsztad 86*
Sekcje mapy		*6.186.12.21.4.4*

Informacje o służebnościach gruntowych mających wpływ na zagospodarowanie gruntów zlokalizowanych w granicach projektowanej inwestycji ujawnionych w KW: *nie badano*

Nie wyklucza się istnienia w terenie innych niż wykazanych na niniejszej mapie urządzeń podziemnych, które nie były zgłoszone do inwentaryzacji lub o których brak informacji w instytucjach branżowych.

Granice i numery działek naniesiono na podstawie materiałów otrzymanych z PODGiK w Obornikach. Kolorem zielonym wyróżniono granice spełniające kryteria dokładnościowe określone w obowiązujących standardach technicznych. Kolorem czarnym wyróżniono granice nie spełniające kryteria dokładnościowe określone w obowiązujących standardach technicznych. W zakresie aktualizacji brak uzgodnionych projektowanych sieci uzbrojenia terenu. Zakres aktualizacji zaznaczono linią przerywaną.

Oznaczenie kancelaryjne zgłoszonej pracy geodezyjnej	*GK.6640.384.2021*
Data opracowania mapy	*08.04.2021*

Wykonawca

USŁUGI GEODEZYJNO-KARTOGRAFICZNE
Józef Mroziński
ul. Liliowa 17, 65-012 Zielona Góra
tel./fax 68 320 33 18, kom. 603 802 342
NIP 929-141-59-33

GEODETA UPRAWNIONY
Józef Mroziński
Nr upr. 12213

OŚWIADCZENIE

Oświadczam, że niniejsza mapa do celów projektowych opracowana została w wyniku prac geodezyjnych przeprowadzonych przez Usługi Geodezyjno-Kartograficzne Józef Mroziński i zgłoszonych Staroście Obornickiemu pod identyfikatorem GK.6640.384.2021.
Kierownikiem prac geodezyjnych był Józef Mroziński posiadający uprawnienia zawodowe nr 12213.
Wyniki prac geodezyjnych uzyskały pozytywny wynik weryfikacji potwierdzony protokołem nr 2 (P.3016.2021.984) z dnia 22.06.2021 r.
Jestem świadomy odpowiedzialności karnej za złożenie fałszywego oświadczenia.

GEODETA UPRAWNIONY
Józef Mroziński
Nr upr. 12213

SZKIC ORIENTACYJNY 1:50000

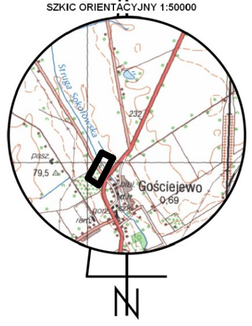

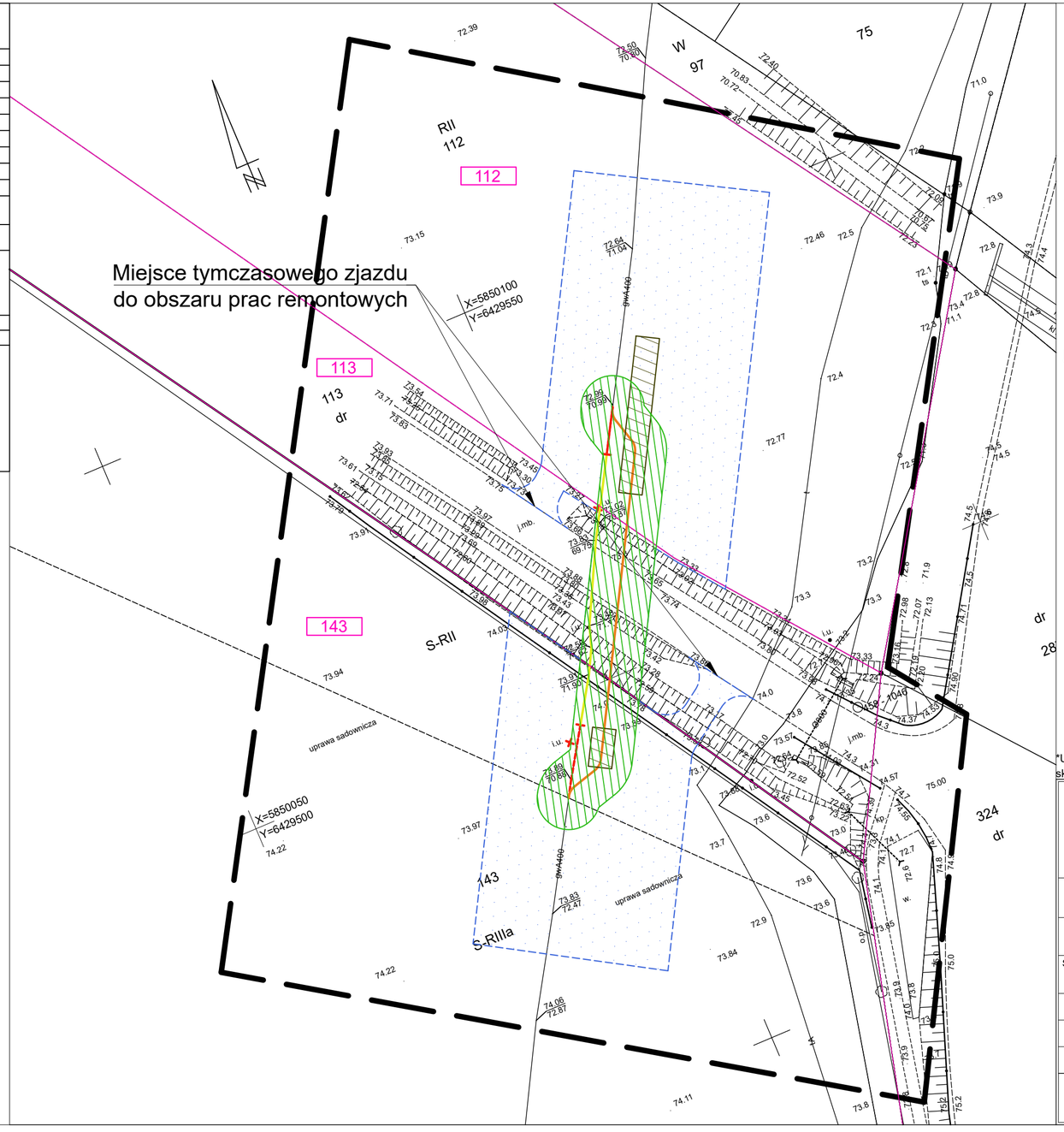

LEGENDA:

- XXX — Numer działki ewidencyjnej objętej inwestycją
- Granica działki ewidencyjnej objętej inwestycją
- Granica obszaru aktualizacji mapy

Elementy zagospodarowania:

- Istniejący gazociąg DN400 do rozbiórki
- Istniejąca infrastruktura gazowa do rozbiórki
- Istniejący gazociąg DN400 do wyłączenia i pozostawienia
- Projektowany gazociąg DN400 wraz z infrastrukturą
- Projektowany rurociąg wentylacyjny
- Projektowana rura osłonowa DN600
- Granice terenu objętego wnioskiem
- Obszar czasowego ograniczenia sposobu korzystania z nieruchomości w trybie art. 24 ust. 1b Specustawy*
- Obszar trwałego ograniczenia sposobu korzystania z nieruchomości w trybie art. 24 ust. 1 Specustawy*
- Projektowane ogrodzenie ZZU / układu włączeniowego
- Projektowane umocnienie dna i skarp przeszkody wodnej
- Tymczasowe komory robocze na potrzeby przewiertów poziomych
  Tymczasowe place maszynowe na potrzeby przewiertu sterowanego HDD

*Ustawa z dnia 24 kwietnia 2009 r. o inwestycjach w zakresie terminalu regazyfikacyjnego skroplonego gazu ziemnego w Świnoujściu (Dz. U. z 2021 r. poz. 1836

WIERTCONSULTING
engineering for people

Wiertconsulting Sp. z o.o.
ul. Trzebiatowska 29a
60-432 Poznań
tel./fax 61 855 25 35

Inwestor	**Operator Gazociągów Przesyłowych GAZ-SYSTEM S.A. ul. Mszczonowska 4, 02-337 Warszawa**		
Inwestycja	**Remont gazociągu DN400 Rogoźno-Piła**		
Stadium: **Decyzja lokalizacyjna**	Skala: **1:500**	Data: **04.2022**	
Projektant	**mgr inż. Tomasz Powęski** upr. nr LBS/0080/PWBS/17	branża sanitarna	Powęski
Opracował		branża sanitarna	
Sprawdził	**mgr inż. Aleksandra Leśniewska** upr. nr LBS/0011/POOS/06	branża sanitarna	
Tytuł rys.	Przekroczenie przeszkody wodnej w ok. 183,090 km (m. Gościejewo) - projekt zagospodarowania terenu		Nr rysunku: **05**

MAPA DO CELÓW PROJEKTOWYCH

Skala 1:500

Nazwa miejscowości		*Gościejewo*
Działki		*79, 80, 61, 72*
Jednostka ewidencyjna	identyfikator	*301602_5*
	nazwa	*Rogoźno*
Obręb ewidencyjny	identyfikator	*0005*
	nazwa/ulica	*Gościejewo*
Nazwa układu	współrzędnych prostokątnych płaskich	*2000/6*
	wysokościowy	*Kronsztad 86*
Sekcje mapy		*6.186.12.22.3.1, 1.3*

Informacje o służebnościach gruntowych mających wpływ na zagospodarowanie gruntów zlokalizowanych w granicach projektowanej inwestycji ujawnionych w KW: *nie badano*

Nie wyklucza się istnienia w terenie innych niż wykazanych na niniejszej mapie urządzeń podziemnych, które nie były zgłoszone do inwentaryzacji lub o których brak informacji w instytucjach branżowych.

Granice i numery działek naniesiono na podstawie materiałów otrzymanych z PODGiK w Obornikach. Granice w zakresie opracowania nie spełniają kryteriów dokładnościowych określonych w obowiązujących stardardach techicznych. Mapę uzupełniono uzgodnionymi projektowanymi sieciami uzbrojenia terenu. Zakres aktualizacji zaznaczono linią przerywaną.

Oznaczenie kancelaryjne zgłoszonej pracy geodezyjnej	*GK.6640.384.2021*
Data opracowania mapy	*30.03.2021*

Wykonawca

USŁUGI GEODEZYJNO-KARTOGRAFICZNE
Józef Mroziński
ul. Liliowa 17, 65-012 Zielona Góra
tel./fax 68 320 33 18, kom. 603 802 342
NIP 929-141-59-33

GEODETA UPRAWNIONY
Józef Mroziński
Nr upr. 12213

OŚWIADCZENIE

Oświadczam, że niniejsza mapa do celów projektowych opracowana została w wyniku prac geodezyjnych przeprowadzonych przez Usługi Geodezyjno-Kartograficzne Józef Mroziński i zgłoszonych Staroście Obornickiemu pod identyfikatorem GK.6640.384.2021.
Kierownikiem prac geodezyjnych był Józef Mroziński posiadający uprawnienia zawodowe nr 12213.
Wyniki prac geodezyjnych uzyskały pozytywny wynik weryfikacji potwierdzony protokołem nr 2 (P.3016.2021.984) z dnia 22.06.2021 r.
Jestem świadomy odpowiedzialności karnej za złożenie fałszywego oświadczenia.

GEODETA UPRAWNIONY
Józef Mroziński
Nr upr. 12213

SZKIC ORIENTACYJNY 1:50000

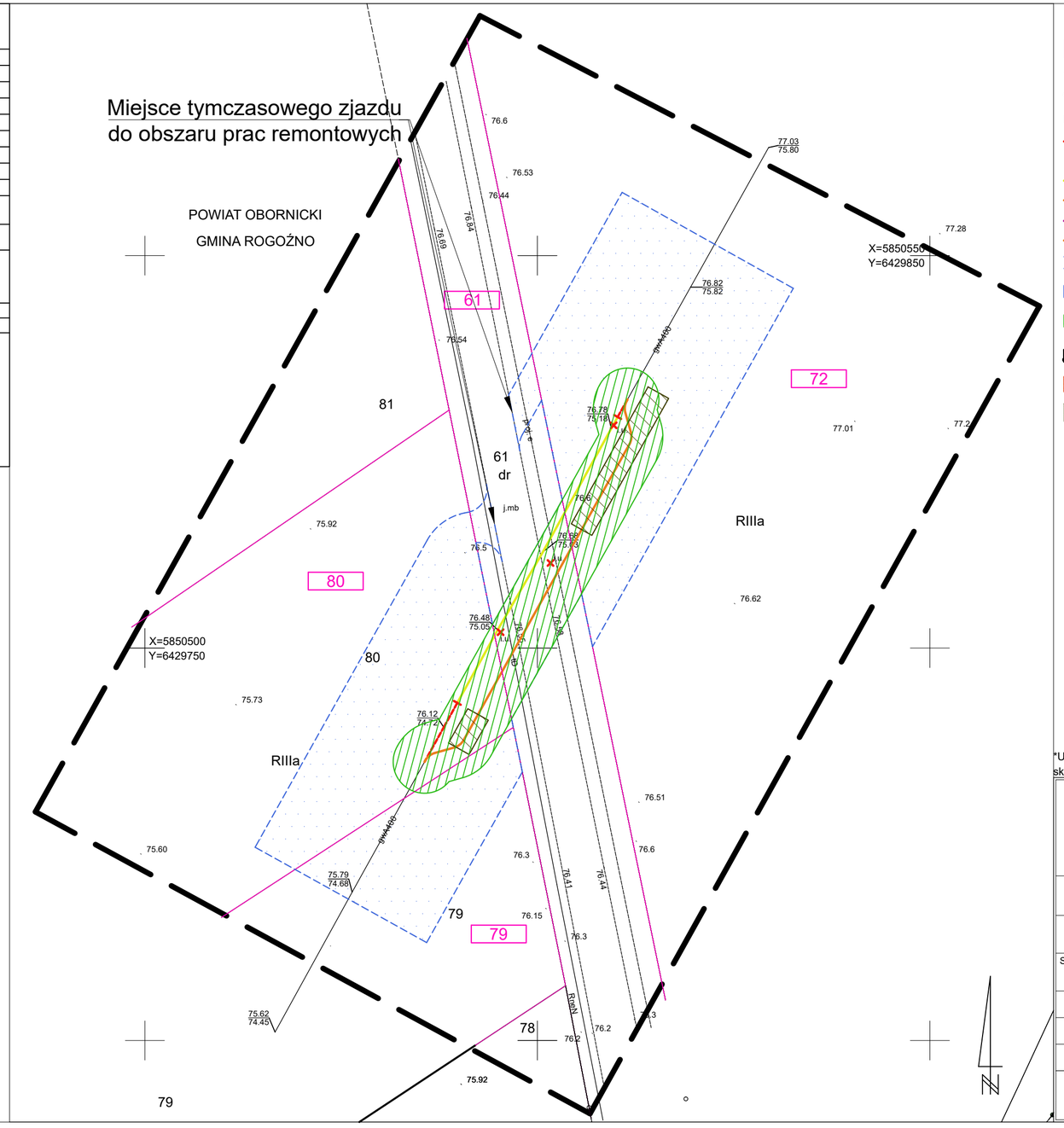

LEGENDA:

- XXX — Numer działki ewidencyjnej objętej inwestycją
- Granica działki ewidencyjnej objętej inwestycją
- Granica obszaru aktualizacji mapy

Elementy zagospodarowania:

- Istniejący gazociąg DN400 do rozbiórki
- Istniejąca infrastruktura gazowa do rozbiórki
- Istniejący gazociąg DN400 do wyłączenia i pozostawienia
- Projektowany gazociąg DN400 wraz z infrastrukturą
- Projektowany rurociąg wentylacyjny
- Projektowana rura osłonowa DN600
- Granice terenu objętego wnioskiem
- Obszar czasowego ograniczenia sposobu korzystania z nieruchomości w trybie art. 24 ust. 1b Specustawy*
- Obszar trwałego ograniczenia sposobu korzystania z nieruchomości w trybie art. 24 ust. 1 Specustawy*
- Projektowane ogrodzenie ZZU / układu włączeniowego
- Projektowane umocnienie dna i skarp przeszkody wodnej
- Tymczasowe komory robocze na potrzeby przewiertów poziomych
  Tymczasowe place maszynowe na potrzeby przewiertu sterowanego HDD

*Ustawa z dnia 24 kwietnia 2009 r. o inwestycjach w zakresie terminalu regazyfikacyjnego skroplonego gazu ziemnego w Świnoujściu (Dz. U. z 2021 r. poz. 1836

WIERTCONSULTING
engineering for people

Wiertconsulting Sp. z o.o.
ul. Trzebiatowska 29a
60-432 Poznań
tel./fax 61 855 25 35

Inwestor	**Operator Gazociągów Przesyłowych GAZ-SYSTEM S.A. ul. Mszczonowska 4, 02-337 Warszawa**		
Inwestycja	**Remont gazociągu DN400 Rogoźno-Piła**		
Stadium: **Decyzja lokalizacyjna**	Skala: **1:500**	Data: **04.2022**	
Projektant	**mgr inż. Tomasz Powęski** upr. nr LBS/0080/PWBS/17	branża sanitarna	Powęski
Opracował		branża sanitarna	
Sprawdził	**mgr inż. Aleksandra Leśniewska** upr. nr LBS/0011/POOS/06	branża sanitarna	
Tytuł rys.	Przekroczenie drogi gminnej w ok. 183,620 km (m. Gościejewo) - projekt zagospodarowania terenu		Nr rysunku: **06**

MAPA DO CELÓW PROJEKTOWYCH

Skala 1:500

Nazwa miejscowości		*Gościejewo*
Działki		*66/31 - wg zakresu*
Jednostka ewidencyjna	identyfikator	*301602_5*
	nazwa	*Rogoźno*
Obręb ewidencyjny	identyfikator	*0005*
	nazwa/ulica	*Gościejewo*
Nazwa układu	współrzędnych prostokątnych płaskich	*2000/6*
	wysokościowy	*Kronsztad 86*
Sekcje mapy		*6.186.12.17.3.2*

Informacje o służebnościach gruntowych mających wpływ na zagospodarowanie gruntów zlokalizowanych w granicach projektowanej inwestycji ujawnionych w KW: *nie badano*

Nie wyklucza się istnienia w terenie innych niż wykazanych na niniejszej mapie urządzeń podziemnych, które nie były zgłoszone do inwentaryzacji lub o których brak informacji w instytucjach branżowych.

Granice i numery działek naniesiono na podstawie materiałów otrzymanych z PODGiK w Obornikach. Granice w zakresie opracowania nie spełniają kryteriów dokładnościowych określonych w obowiązujących stardardach techicznych. W zakresie aktualizacji brak uzgodnionych projektowanych sieci uzbrojenia terenu. Zakres aktualizacji zaznaczono linią przerywaną.

Oznaczenie kancelaryjne zgłoszonej pracy geodezyjnej	*GK.6640.385.2021*
Data opracowania mapy	*30.03.2021*

Wykonawca

USŁUGI GEODEZYJNO-KARTOGRAFICZNE
Józef Mroziński
ul. Liliowa 17, 65-012 Zielona Góra
tel./fax 68 320 33 18, kom. 603 802 342
NIP 929-141-59-33

GEODETA UPRAWNIONY
Józef Mroziński
Nr upr. 12213

OŚWIADCZENIE

Oświadczam, że niniejsza mapa do celów projektowych opracowana została w wyniku prac geodezyjnych przeprowadzonych przez Usługi Geodezyjno-Kartograficzne Józef Mroziński i zgłoszonych Staroście Obornickiemu pod identyfikatorem GK.6640.385.2021.
Kierownikiem prac geodzyjnych był Józef Mroziński posiadający uprawnienia zawodowe nr 12213.
Wyniki prac geodezyjnych uzyskały pozytywny wynik weryfikacji potwierdzony protokołem nr 2 (P.3016.2021.977) z dnia 22.06.2021 r.
Jestem świadomy odpowiedzialności karnej za złożenie fałszywego oświadczenia.

GEODETA UPRAWNIONY
Józef Mroziński
Nr upr. 12213

SZKIC ORIENTACYJNY 1:50000

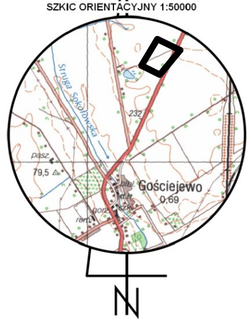

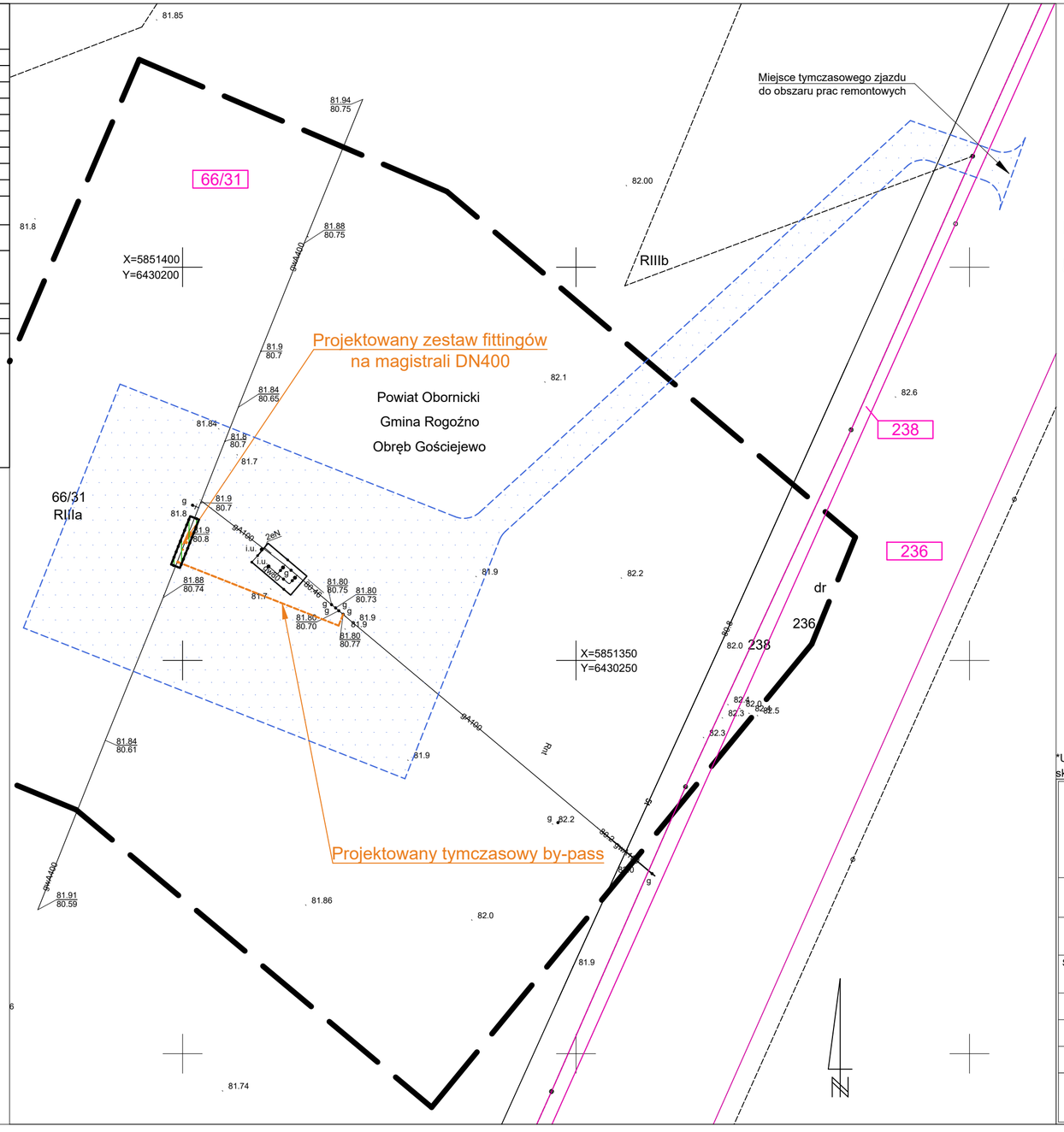

LEGENDA:

- XXX — Numer działki ewidencyjnej objętej wnioskiem
- Granica działki ewidencyjnej objętej wnioskiem
- Granica obszaru aktualizacji mapy

Elementy zagospodarowania:

- Projektowany gazociąg DN400 wraz z infrastrukturą
- Granice terenu objętego wnioskiem
- Obszar czasowego ograniczenia sposobu korzystania z nieruchomości w trybie art. 24 ust. 1b Specustawy*
- Obszar trwałego ograniczenia sposobu korzystania z nieruchomości w trybie art. 24 ust. 1 Specustawy*
- Projektowane ogrodzenie ZZU / układu włączeniowego

*Ustawa z dnia 24 kwietnia 2009 r. o inwestycjach w zakresie terminalu regazyfikacyjnego skroplonego gazu ziemnego w Świnoujściu (Dz. U. z 2021 r. poz. 1836

WIERTCONSULTING
engineering for people

Wiertconsulting Sp. z o.o.
ul. Trzebiatowska 29a
60-432 Poznań
tel./fax 61 855 25 35

Inwestor	**Operator Gazociągów Przesyłowych GAZ-SYSTEM S.A. ul. Mszczonowska 4, 02-337 Warszawa**		
Inwestycja	**Remont gazociągu DN400 Rogoźno-Piła**		
Stadium: **Decyzja lokalizacyjna**	Skala: **1:500**	Data: **04.2022**	
Projektant	**mgr inż. Tomasz Powęski** upr. nr LBS/0080/PWBS/17	branża sanitarna	Powęski
Opracował		branża sanitarna	
Sprawdził	**mgr inż. Aleksandra Leśniewska** upr. nr LBS/0011/POOS/06	branża sanitarna	
Tytuł rys.	Układ włączeniowy ozn. 212a1 odb. Wągrowiec w ok. 184,570 km - projekt zagospodarowania terenu		Nr rysunku: **07**

MAPA DO CELÓW PROJEKTOWYCH

Skala 1:500

Nazwa miejscowości		*Tarnowo*
Działki		*200/1, 201/1, 202/6*
Jednostka ewidencyjna	identyfikator	*301602_5*
	nazwa	*Rogoźno*
Obręb ewidencyjny	identyfikator	*0019*
	nazwa/ulica	*Tarnowo*
Nazwa układu	współrzędnych prostokątnych płaskich	*2000/6*
	wysokościowy	*Kronsztad 86*
Sekcje mapy		*6.186.12.12.4.3, 4.1*

Informacje o służebnościach gruntowych mających wpływ na zagospodarowanie gruntów zlokalizowanych w granicach projektowanej inwestycji ujawnionych w KW: *nie badano*

Nie wyklucza się istnienia w terenie innych niż wykazanych na niniejszej mapie urządzeń podziemnych, które nie były zgłoszone do inwentaryzacji lub o których brak informacji w instytucjach branżowych.

Granice i numery działek naniesiono na podstawie materiałów otrzymanych z PODGiK w Obornikach. Granice w zakresie opracowania nie spełniają kryteriów dokładnościowych określonych w obowiązujących stardardach techicznych. W zakresie aktualizacji brak uzgodnionych projektowanych sieci uzbrojenia terenu. Zakres aktualizacji zaznaczono linią przerywaną.

Oznaczenie kancelaryjne zgłoszonej pracy geodezyjnej	*GK.6640.386.2021*
Data opracowania mapy	*30.03.2021*

Wykonawca

USŁUGI GEODEZYJNO-KARTOGRAFICZNE
Józef Mroziński
ul. Liliowa 17, 65-012 Zielona Góra
tel./fax 68 320 33 18, kom. 603 802 342
NIP 929-141-59-33

GEODETA UPRAWNIONY
Józef Mroziński
Nr upr. 12213

OŚWIADCZENIE

Oświadczam, że niniejsza mapa do celów projektowych opracowana została w wyniku prac geodezyjnych przeprowadzonych przez Usługi Geodezyjno-Kartograficzne Józef Mroziński i zgłoszonych Staroście Obornickiemu pod identyfikatorem GK.6640.386.2021.
Kierownikiem prac geodezyjnych był Józef Mroziński posiadający uprawnienia zawodowe nr 12213.
Wyniki prac geodezyjnych uzyskały pozytywny wynik weryfikacji potwierdzony protokołem nr 2 (P.3016.2021.980) z dnia 22.06.2021 r.
Jestem świadomy odpowiedzialności karnej za złożenie fałszywego oświadczenia.

GEODETA UPRAWNIONY
Józef Mroziński
Nr upr. 12213

SZKIC ORIENTACYJNY 1:50000

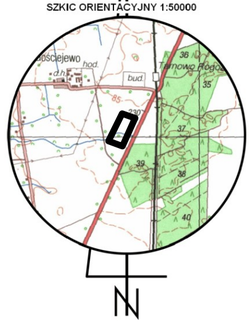

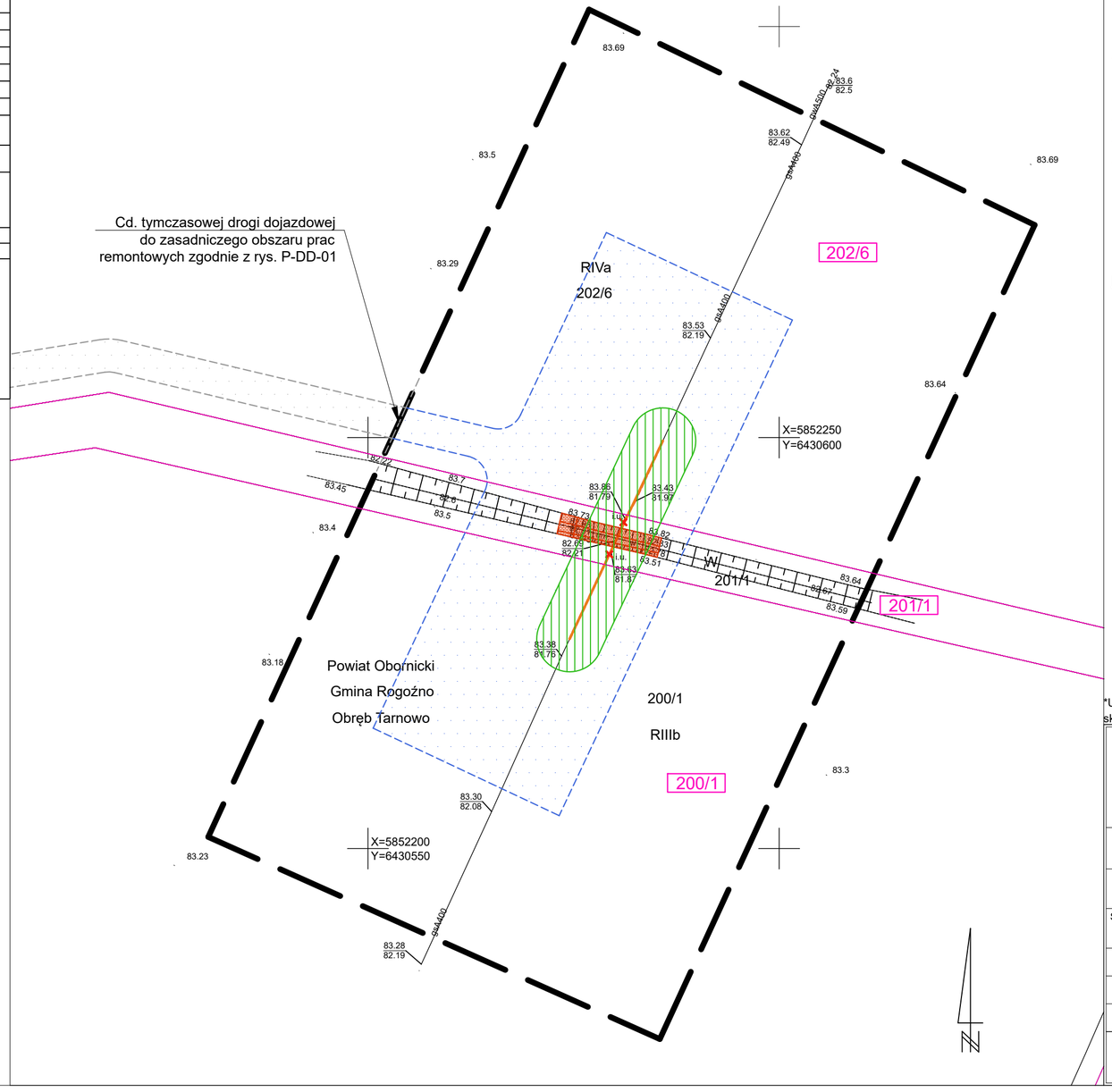

LEGENDA:

- XXX — Numer działki ewidencyjnej objętej inwestycją
- Granica działki ewidencyjnej objętej inwestycją
- Granica obszaru aktualizacji mapy

Elementy zagospodarowania:

- Istniejący gazociąg DN400 do rozbiórki
- Istniejąca infrastruktura gazowa do rozbiórki
- Istniejący gazociąg DN400 do wyłączenia i pozostawienia
- Projektowany gazociąg DN400 wraz z infrastrukturą
- Projektowany rurociąg wentylacyjny
- Projektowana rura osłonowa DN600
- Granice terenu objętego wnioskiem
- Obszar czasowego ograniczenia sposobu korzystania z nieruchomości w trybie art. 24 ust. 1b Specustawy*
- Obszar trwałego ograniczenia sposobu korzystania z nieruchomości w trybie art. 24 ust. 1 Specustawy*
- Projektowane ogrodzenie ZZU / układu włączeniowego
- Projektowane umocnienie dna i skarp przeszkody wodnej
- Tymczasowe komory robocze na potrzeby przewiertów poziomych
  Tymczasowe place maszynowe na potrzeby przewiertu sterowanego HDD

*Ustawa z dnia 24 kwietnia 2009 r. o inwestycjach w zakresie terminalu regazyfikacyjnego skroplonego gazu ziemnego w Świnoujściu (Dz. U. z 2021 r. poz. 1836

WIERTCONSULTING
engineering for people

Wiertconsulting Sp. z o.o.
ul. Trzebiatowska 29a
60-432 Poznań
tel./fax 61 855 25 35

Inwestor	**Operator Gazociągów Przesyłowych GAZ-SYSTEM S.A. ul. Mszczonowska 4, 02-337 Warszawa**		
Inwestycja	**Remont gazociągu DN400 Rogoźno-Piła**		
Stadium: **Decyzja lokalizacyjna**	Skala: **1:500**	Data: **04.2022**	
Projektant	**mgr inż. Tomasz Powęski** upr. nr LBS/0080/PWBS/17	branża sanitarna	Powęski
Opracował		branża sanitarna	
Sprawdził	**mgr inż. Aleksandra Leśniewska** upr. nr LBS/0011/POOS/06	branża sanitarna	
Tytuł rys.	Przekroczenie przeszkody wodnej w ok. 185,500 km (m. Tarnowo) - projekt zagospodarowania terenu		Nr rysunku: **08**

MAPA DO CELÓW PROJEKTOWYCH

Skala 1:500

Nazwa miejscowości		*Tarnowo*
Działki		*218, 268/1, 26/5*
Jednostka ewidencyjna	identyfikator	*301602_5*
	nazwa	*Rogoźno*
Obręb ewidencyjny	identyfikator	*0019*
	nazwa/ulica	*Tarnowo*
Nazwa układu	współrzędnych prostokątnych płaskich	*2000/6*
	wysokościowy	*Kronsztad 86*
Sekcje mapy		*6.186.12.02.4.3*

Informacje o służebnościach gruntowych mających wpływ na zagospodarowanie gruntów zlokalizowanych w granicach projektowanej inwestycji ujawnionych w KW: *nie badano*

Nie wyklucza się istnienia w terenie innych niż wykazanych na niniejszej mapie urządzeń podziemnych, które nie były zgłoszone do inwentaryzacji lub o których brak informacji w instytucjach branżowych.

Granice i numery działek naniesiono na podstawie materiałów otrzymanych z PODGiK w Obornikach. Granice w zakresie opracowania nie spełniają kryteriów dokładnościowych określonych w obowiązujących stardardach technicznych. W zakresie aktualizacji brak uzgodnionych projektowanych sieci uzbrojenia terenu. Zakres aktualizacji zaznaczono linią przerywaną.

Oznaczenie kancelaryjne zgłoszonej pracy geodezyjnej	*GK.6640.387.2021*
Data opracowania mapy	*12.04.2021*

Wykonawca

USŁUGI GEODEZYJNO-KARTOGRAFICZNE
Józef Mroziński
ul. Liliowa 17, 65-012 Zielona Góra
tel./fax 68 320 33 18, kom. 603 802 342
NIP 929-141-59-33

GEODETA UPRAWNIONY
Józef Mroziński
Nr upr. 12213

OŚWIADCZENIE

Oświadczam, że niniejsza mapa do celów projektowych opracowana została w wyniku prac geodezyjnych przeprowadzonych przez Usługi Geodezyjno-Kartograficzne Józef Mroziński i zgłoszonych Staroście Obornickiemu pod identyfikatorem GK.6640.387.2021.
Kierownikiem prac geodezyjnych był Józef Mroziński posiadający uprawnienia zawodowe nr 12213.
Wyniki prac geodezyjnych uzyskały pozytywny wynik weryfikacji potwierdzony protokołem nr 2 (P.3016.2021.985) z dnia 22.06.2021 r.
Jestem świadomy odpowiedzialności karnej za złożenie fałszywego oświadczenia.

GEODETA UPRAWNIONY
Józef Mroziński
Nr upr. 12213

SZKIC ORIENTACYJNY 1:50000

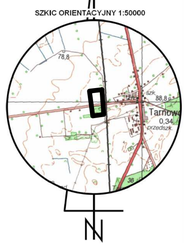

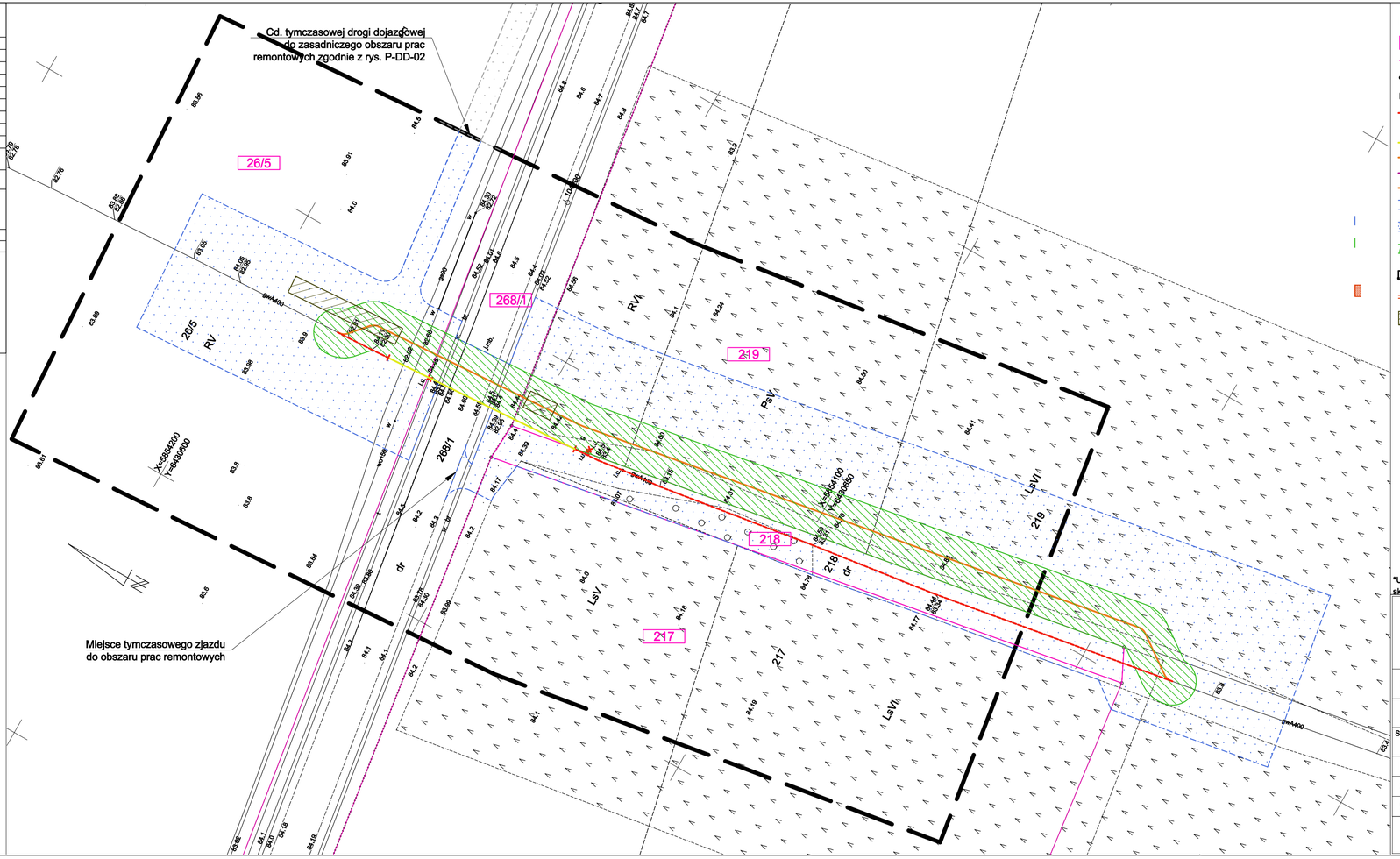

LEGENDA:

- XXX — Numer działki ewidencyjnej objętej inwestycją
- Granica działki ewidencyjnej objętej inwestycją
- Granica obszaru aktualizacji mapy

Elementy zagospodarowania:

- Istniejący gazociąg DN400 do rozbiórki
- Istniejąca infrastruktura gazowa do rozbiórki
- Istniejący gazociąg DN400 do wyłączenia i pozostawienia
- Projektowany gazociąg DN400 wraz z infrastrukturą
- Projektowany rurociąg wentylacyjny
- Projektowana rura osłonowa DN600
- Granice terenu objętego wnioskiem
- Obszar czasowego ograniczenia sposobu korzystania z nieruchomości w trybie art. 24 ust. 1b Specustawy*
- Obszar trwałego ograniczenia sposobu korzystania z nieruchomości w trybie art. 24 ust. 1 Specustawy*
- Projektowane ogrodzenie ZZU / układu włączeniowego
- Projektowane umocnienie dna i skarp przeszkody wodnej
- Tymczasowe komory robocze na potrzeby przewiertów poziomych
  Tymczasowe place maszynowe na potrzeby przewiertu sterowanego HDD

*Ustawa z dnia 24 kwietnia 2009 r. o inwestycjach w zakresie terminalu regazyfikacyjnego skroplonego gazu ziemnego w Świnoujściu (Dz. U. z 2021 r. poz. 1836

WIERTCONSULTING
engineering for people

Wiertconsulting Sp. z o.o.
ul. Trzebiatowska 29a
60-432 Poznań
tel./fax 61 855 25 35

Inwestor	**Operator Gazociągów Przesyłowych GAZ-SYSTEM S.A. ul. Mszczonowska 4, 02-337 Warszawa**		
Inwestycja	**Remont gazociągu DN400 Rogoźno-Piła**		
Stadium: **Decyzja lokalizacyjna**	Skala: **1:500**	Data: **04.2022**	
Projektant	**mgr inż. Tomasz Powęski** upr. nr LBS/0080/PWSS/17	branża sanitarna	
Opracował		branża sanitarna	
Sprawdził	**mgr inż. Aleksandra Leśniewska** upr. nr LBS/0011/POOS/06	branża sanitarna	
Tytuł rys.	Przekroczenie drogi powiatowej w ok. 187,400 km (m. Tarnowo) - projekt zagospodarowania terenu		Nr rysunku: **09**

MAPA DO CELÓW PROJEKTOWYCH

Skala 1:500

Nazwa miejscowości		*Tarnowo*
Działki		*26/5, 26/1, 25*
Jednostka ewidencyjna	identyfikator	*301602_5*
	nazwa	*Rogoźno*
Obręb ewidencyjny	identyfikator	*0019*
	nazwa/ulica	*Tarnowo*
Nazwa układu	współrzędnych prostokątnych płaskich	*2000/6*
	wysokościowy	*Kronsztad 86*
Sekcje mapy		*6.186.12.02.2.3, 2.1*

Informacje o służebnościach gruntowych mających wpływ na zagospodarowanie gruntów zlokalizowanych w granicach projektowanej inwestycji ujawnionych w KW: *nie badano*

Nie wyklucza się istnienia w terenie innych niż wykazanych na niniejszej mapie urządzeń podziemnych, które nie były zgłoszone do inwentaryzacji lub o których brak informacji w instytucjach branżowych.

Granice i numery działek naniesiono na podstawie materiałów otrzymanych z PODGiK w Obornikach. Granice w zakresie opracowania nie spełniają kryteriów dokładnościowych określonych w obowiązujących stardardach techicznych. W zakresie aktualizacji brak uzgodnionych projektowanych sieci uzbrojenia terenu. Zakres aktualizacji zaznaczono linią przerywaną.

Oznaczenie kancelaryjne zgłoszonej pracy geodezyjnej	*GK.6640.388.2021*
Data opracowania mapy	*30.03.2021*

Wykonawca

USŁUGI GEODEZYJNO-KARTOGRAFICZNE
Józef Mroziński
ul. Liliowa 17, 65-012 Zielona Góra
tel./fax 68 320 33 18, kom. 603 802 342
NIP 929-141-59-33

GEODETA UPRAWNIONY
Józef Mroziński
Nr upr. 12213

OŚWIADCZENIE

Oświadczam, że niniejsza mapa do celów projektowych opracowana została w wyniku prac geodezyjnych przeprowadzonych przez Usługi Geodezyjno-Kartograficzne Józef Mroziński i zgłoszonych Staroście Obornickiemu pod identyfikatorem GK.6640.388.2021.
Kierownikiem prac geodezyjnych był Józef Mroziński posiadający uprawnienia zawodowe nr 12213.
Wyniki prac geodezyjnych uzyskały pozytywny wynik weryfikacji potwierdzony protokołem nr 2 (P.3016.2021.991) z dnia 22.06.2021 r.
Jestem świadomy odpowiedzialności karnej za złożenie fałszywego oświadczenia.

GEODETA UPRAWNIONY
Józef Mroziński
Nr upr. 12213

SZKIC ORIENTACYJNY 1:50000

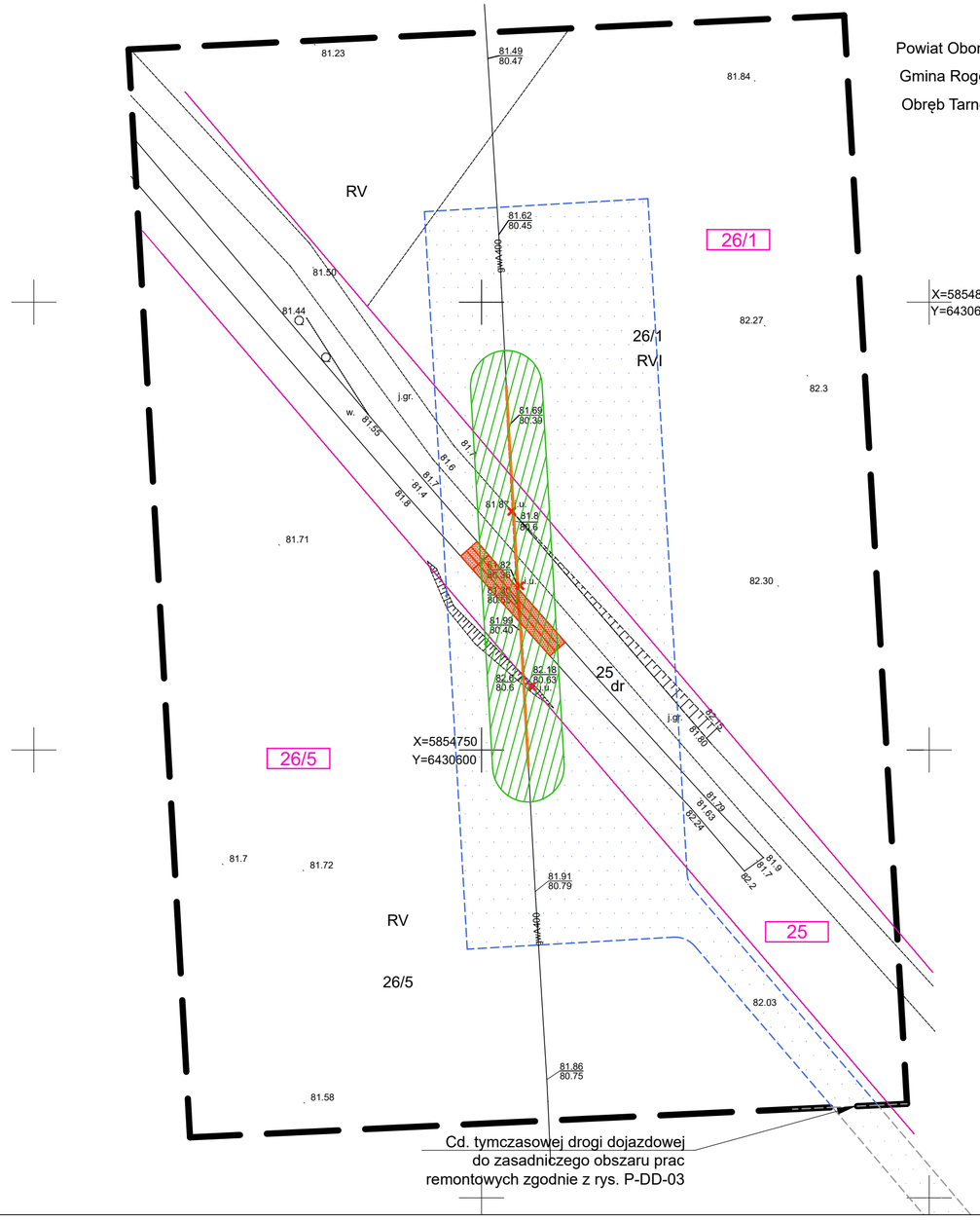

LEGENDA:

- XXX — Numer działki ewidencyjnej objętej inwestycją
- Granica działki ewidencyjnej objętej inwestycją
- Granica obszaru aktualizacji mapy

Elementy zagospodarowania:

- Istniejący gazociąg DN400 do rozbiórki
- Istniejąca infrastruktura gazowa do rozbiórki
- Istniejący gazociąg DN400 do wyłączenia i pozostawienia
- Projektowany gazociąg DN400 wraz z infrastrukturą
- Projektowany rurociąg wentylacyjny
- Projektowana rura osłonowa DN600
- Granice terenu objętego wnioskiem
- Obszar czasowego ograniczenia sposobu korzystania z nieruchomości w trybie art. 24 ust. 1b Specustawy*
- Obszar trwałego ograniczenia sposobu korzystania z nieruchomości w trybie art. 24 ust. 1 Specustawy*
- Projektowane ogrodzenie ZZU / układu włączeniowego
- Projektowane umocnienie dna i skarp przeszkody wodnej
- Tymczasowe komory robocze na potrzeby przewiertów poziomych
  Tymczasowe place maszynowe na potrzeby przewiertu sterowanego HDD

*Ustawa z dnia 24 kwietnia 2009 r. o inwestycjach w zakresie terminalu regazyfikacyjnego skroplonego gazu ziemnego w Świnoujściu (Dz. U. z 2021 r. poz. 1836

WIERTCONSULTING
engineering for people

Wiertconsulting Sp. z o.o.
ul. Trzebiatowska 29a
60-432 Poznań
tel./fax 61 855 25 35

Inwestor	**Operator Gazociągów Przesyłowych GAZ-SYSTEM S.A. ul. Mszczonowska 4, 02-337 Warszawa**		
Inwestycja	**Remont gazociągu DN400 Rogoźno-Piła**		
Stadium: **Decyzja lokalizacyjna**	Skala: **1:500**	Data: **04.2022**	
Projektant	**mgr inż. Tomasz Powęski** upr. nr LBS/0080/PWBS/17	branża sanitarna	Powęski
Opracował		branża sanitarna	
Sprawdził	**mgr inż. Aleksandra Leśniewska** upr. nr LBS/0011/POOS/06	branża sanitarna	
Tytuł rys.	Przekroczenie przeszkody wodnej w ok. 188,010 km (m. Tarnowo) - projekt zagospodarowania terenu		Nr rysunku: **10**

MAPA DO CELÓW PROJEKTOWYCH

Skala 1:500

Nazwa miejscowości		*Tarnowo*
Działki		*28, 13/1*
Jednostka ewidencyjna	identyfikator	*301602_5, 300102_5*
	nazwa	*Rogoźno*
Obręb ewidencyjny	identyfikator	*0019*
	nazwa/ulica	*Tarnowo*
Nazwa układu	współrzędnych prostokątnych płaskich	*2000/6*
	wysokościowy	*Kronsztad 86*
Sekcje mapy		*6.187.12.22.2.3, 2.1*

Informacje o służebnościach gruntowych mających wpływ na zagospodarowanie gruntów zlokalizowanych w granicach projektowanej inwestycji ujawnionych w KW: *nie badano*

Nie wyklucza się istnienia w terenie innych niż wykazanych na niniejszej mapie urządzeń podziemnych, które nie były zgłoszone do inwentaryzacji lub o których brak informacji w instytucjach branżowych.

Granice i numery działek naniesiono na podstawie materiałów otrzymanych z PODGiK w Obornikach i Chodzieży. Kolorem zielonym wyróżniono granice spełniające kryteria dokładnościowe określone w obowiązujących standardach technicznych. Kolorem czarnym wyróżniono granice nie spełniające kryteria dokładnościowe określone w obowiązujących standardach technicznych. W zakresie aktualizacji brak uzgodnionych projektowanych sieci uzbrojenia terenu. Zakres aktualizacji zaznaczono linią przerywaną.

Oznaczenie kancelaryjne zgłoszonej pracy geodezyjnej	*GK.6640.389.2021*
Data opracowania mapy	*30.03.2021*

Wykonawca

USŁUGI GEODEZYJNO-KARTOGRAFICZNE
Józef Mroziński
ul. Liliowa 17, 65-012 Zielona Góra
tel./fax 68 320 33 18, kom. 603 802 342
NIP 929-141-59-33

GEODETA UPRAWNIONY
Józef Mroziński
Nr upr. 12213

MAPA DO CELÓW PROJEKTOWYCH

Skala 1:500

Nazwa miejscowości		*Sokołowo Budzyńskie*
Działki		*186/3, 179*
Jednostka ewidencyjna	identyfikator	*300102_5*
	nazwa	*Budzyń - obszar wiejski*
Obręb ewidencyjny	identyfikator	*0014*
	nazwa/ulica	*Sokołowo Budzyńskie*
Nazwa układu	współrzędnych prostokątnych płaskich	*2000/6*
	wysokościowy	*PL-EVRF2007-NH*
Sekcje mapy		*6.187.12.12.3.2*

Informacje o służebnościach gruntowych mających wpływ na zagospodarowanie gruntów zlokalizowanych w granicach projektowanej inwestycji ujawnionych w KW: *nie badano*

Nie wyklucza się istnienia w terenie innych niż wykazanych na niniejszej mapie urządzeń podziemnych, które nie były zgłoszone do inwentaryzacji lub o których brak informacji w instytucjach branżowych.

Granice i numery działek naniesiono na podstawie materiałów otrzymanych z PODGiK w Chodzieży. Kolorem czarnym wyróżniono granice spełniające kryteria dokładnościowe określone w obowiązujących standardach technicznych. Kolorem żółtym wyróżniono granice nie spełniające kryteria dokładnościowe określone w obowiązujących standardach technicznych. W zakresie aktualizacji brak uzgodnionych projektowanych sieci uzbrojenia terenu. Zakres aktualizacji zaznaczono linią przerywaną.

Oznaczenie kancelaryjne zgłoszonej pracy geodezyjnej	*GN.6640.1.396.2021*
Data opracowania mapy	*2021.04.17*

Wykonawca

USŁUGI GEODEZYJNO-KARTOGRAFICZNE
Józef Mroziński
ul. Liliowa 17, 65-012 Zielona Góra
tel./fax 68 320 33 18, kom. 603 802 342
NIP 929-141-59-33

GEODETA UPRAWNIONY
Józef Mroziński
Nr upr. 12213

OŚWIADCZENIE

Oświadczam, że niniejsza mapa do celów projektowych opracowana została w wyniku prac geodezyjnych przeprowadzonych przez Usługi Geodezyjno-Kartograficzne Józef Mroziński i zgłoszonych Staroście Obornickiemu pod identyfikatorem GK.6640.389.2021.
Kierownikiem prac geodzyjnych był Józef Mroziński posiadający uprawnienia zawodowe nr 12213.
Wyniki prac geodezyjnych uzyskały pozytywny wynik weryfikacji potwierdzony protokołem nr 2 (P.3016.2021.990) z dnia 22.06.2021 r.
Jestem świadomy odpowiedzialności karnej za złożenie fałszywego oświadczenia.

GEODETA UPRAWNIONY
Józef Mroziński
Nr upr. 12213

OŚWIADCZENIE

Oświadczam, że niniejsza mapa do celów projektowych opracowana została w wyniku prac geodezyjnych przeprowadzonych przez Usługi Geodezyjno-Kartograficzne Józef Mroziński i zgłoszonych Staroście Chodzieskiemu pod identyfikatorem GN.6640.1.396.2021.
Kierownikiem prac geodzyjnych był Józef Mroziński posiadający uprawnienia zawodowe nr 12213.
Wyniki prac geodezyjnych uzyskały pozytywny wynik weryfikacji potwierdzony protokołem nr P.3001.2021.782 z dnia 22.06.2021 r.
Jestem świadomy odpowiedzialności karnej za złożenie fałszywego oświadczenia.

GEODETA UPRAWNIONY
Józef Mroziński
Nr upr. 12213

SZKIC ORIENTACYJNY 1:50000

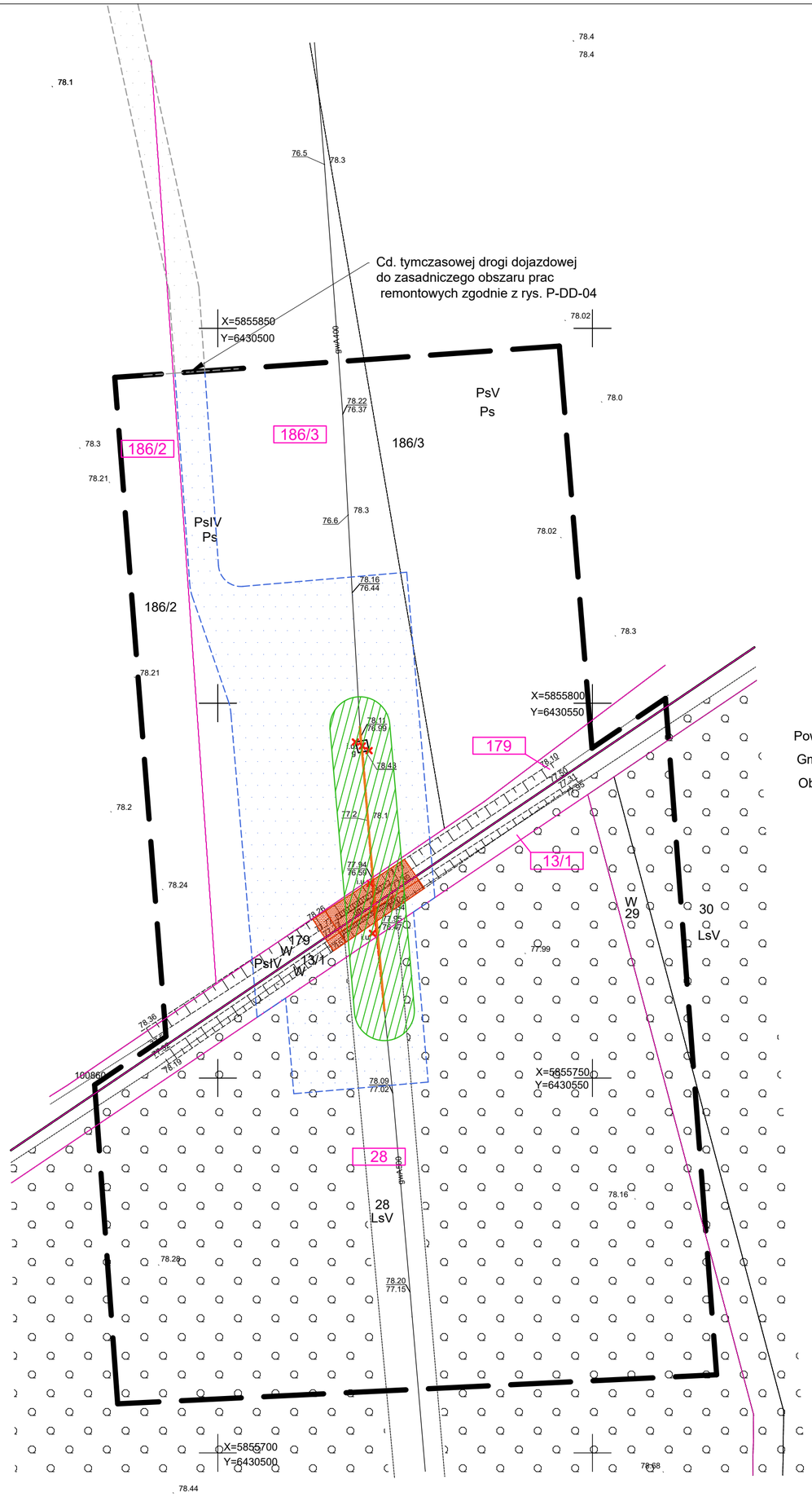

Powiat Obornicki
Gmina Rogoźno
Obręb Tarnowo

LEGENDA:

- XXX — Numer działki ewidencyjnej objętej inwestycją
- Granica działki ewidencyjnej objętej inwestycją
- Granica obszaru aktualizacji mapy

Elementy zagospodarowania:

- Istniejący gazociąg DN400 do rozbiórki
- Istniejąca infrastruktura gazowa do rozbiórki
- Istniejący gazociąg DN400 do wyłączenia i pozostawienia
- Projektowany gazociąg DN400 wraz z infrastrukturą
- Projektowany rurociąg wentylacyjny
- Projektowana rura osłonowa DN600
- Granice terenu objętego wnioskiem
- Obszar czasowego ograniczenia sposobu korzystania z nieruchomości w trybie art. 24 ust. 1b Specustawy*
- Obszar trwałego ograniczenia sposobu korzystania z nieruchomości w trybie art. 24 ust. 1 Specustawy*
- Projektowane ogrodzenie ZZU / układu włączeniowego
- Projektowane umocnienie dna i skarp przeszkody wodnej
- Tymczasowe komory robocze na potrzeby przewiertów poziomych
  Tymczasowe place maszynowe na potrzeby przewiertu sterowanego HDD

*Ustawa z dnia 24 kwietnia 2009 r. o inwestycjach w zakresie terminalu regazyfikacyjnego skroplonego gazu ziemnego w Świnoujściu (Dz. U. z 2021 r. poz. 1836

WIERTCONSULTING
engineering for people

Wiertconsulting Sp. z o.o.
ul. Trzebiatowska 29a
60-432 Poznań
tel./fax 61 855 25 35

Inwestor	**Operator Gazociągów Przesyłowych GAZ-SYSTEM S.A. ul. Mszczonowska 4, 02-337 Warszawa**		
Inwestycja	**Remont gazociągu DN400 Rogoźno-Piła**		
Stadium: **Decyzja lokalizacyjna**	Skala: **1:500**	Data: **04.2022**	
Projektant	**mgr inż. Tomasz Powęski** upr. nr LBS/0080/PWBS/17	branża sanitarna	Powęski
Opracował		branża sanitarna	
Sprawdził	**mgr inż. Aleksandra Leśniewska** upr. nr LBS/0011/POOS/06	branża sanitarna	
Tytuł rys.	Przekroczenie przeszkody wodnej w ok. 189,250 km (m. Tarnowo / m. Sokołowo Budzyńskie), likwidacja odwadniacza w ok. 189,270 km (m. Sokołowo Budzyńskie) - projekt zagospodarowania terenu		Nr rysunku: **11**

MAPA DO CELÓW PROJEKTOWYCH

Skala 1:500

Nazwa miejscowości		*Sokołowo Budzyńskie*
Działki		*104/7, 104/8 - wg zakresu*
Jednostka ewidencyjna	identyfikator	*300102_5*
	nazwa	*Budzyń - obszar wiejski*
Obręb ewidencyjny	identyfikator	*0014*
	nazwa/ulica	*Sokołowo Budzyńskie*
Nazwa układu	współrzędnych prostokątnych płaskich	*2000/6*
	wysokościowy	*PL-EVRF2007-NH*
Sekcje mapy		*6.187.12.12.3.2*

Informacje o służebnościach gruntowych mających wpływ na zagospodarowanie gruntów zlokalizowanych w granicach projektowanej inwestycji ujawnionych w KW: *nie badano*

Nie wyklucza się istnienia w terenie innych niż wykazanych na niniejszej mapie urządzeń podziemnych, które nie były zgłoszone do inwentaryzacji lub o których brak informacji w instytucjach branżowych.

Granice i numery działek naniesiono na podstawie materiałów otrzymanych z PODGiK w Chodzieży. Granice w zakresie opracowania nie spełniają kryteriów dokładnościowych określonych w obowiązujących stardardach techicznych. W zakresie aktualizacji brak uzgodnionych projektowanych sieci uzbrojenia terenu. Zakres aktualizacji zaznaczono linią przerywaną.

Oznaczenie kancelaryjne zgłoszonej pracy geodezyjnej	*GN.6640.1.397.2021*
Data opracowania mapy	*16.04.2021*

Wykonawca

USŁUGI GEODEZYJNO-KARTOGRAFICZNE
Józef Mroziński
ul. Liliowa 17, 65-012 Zielona Góra
tel./fax 68 320 33 18, kom. 603 802 342
NIP 929-141-59-33

GEODETA UPRAWNIONY
Józef Mroziński
Nr upr. 12213

OŚWIADCZENIE

Oświadczam, że niniejsza mapa do celów projektowych opracowana została w wyniku prac geodezyjnych przeprowadzonych przez Usługi Geodezyjno-Kartograficzne Józef Mroziński i zgłoszonych Staroście Chodzieskiemu pod identyfikatorem GN.6640.1.397.2021.
Kierownikiem prac geodezyjnych był Józef Mroziński posiadający uprawnienia zawodowe nr 12213.
Wyniki prac geodezyjnych uzyskały pozytywny wynik weryfikacji potwierdzony protokołem nr P.3001.2021.781 z dnia 22.06.2021 r.
Jestem świadomy odpowiedzialności karnej za złożenie fałszywego oświadczenia.

GEODETA UPRAWNIONY
Józef Mroziński
Nr upr. 12213

SZKIC ORIENTACYJNY 1:50000

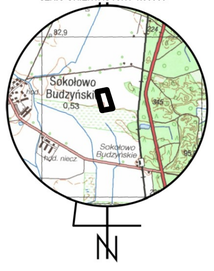

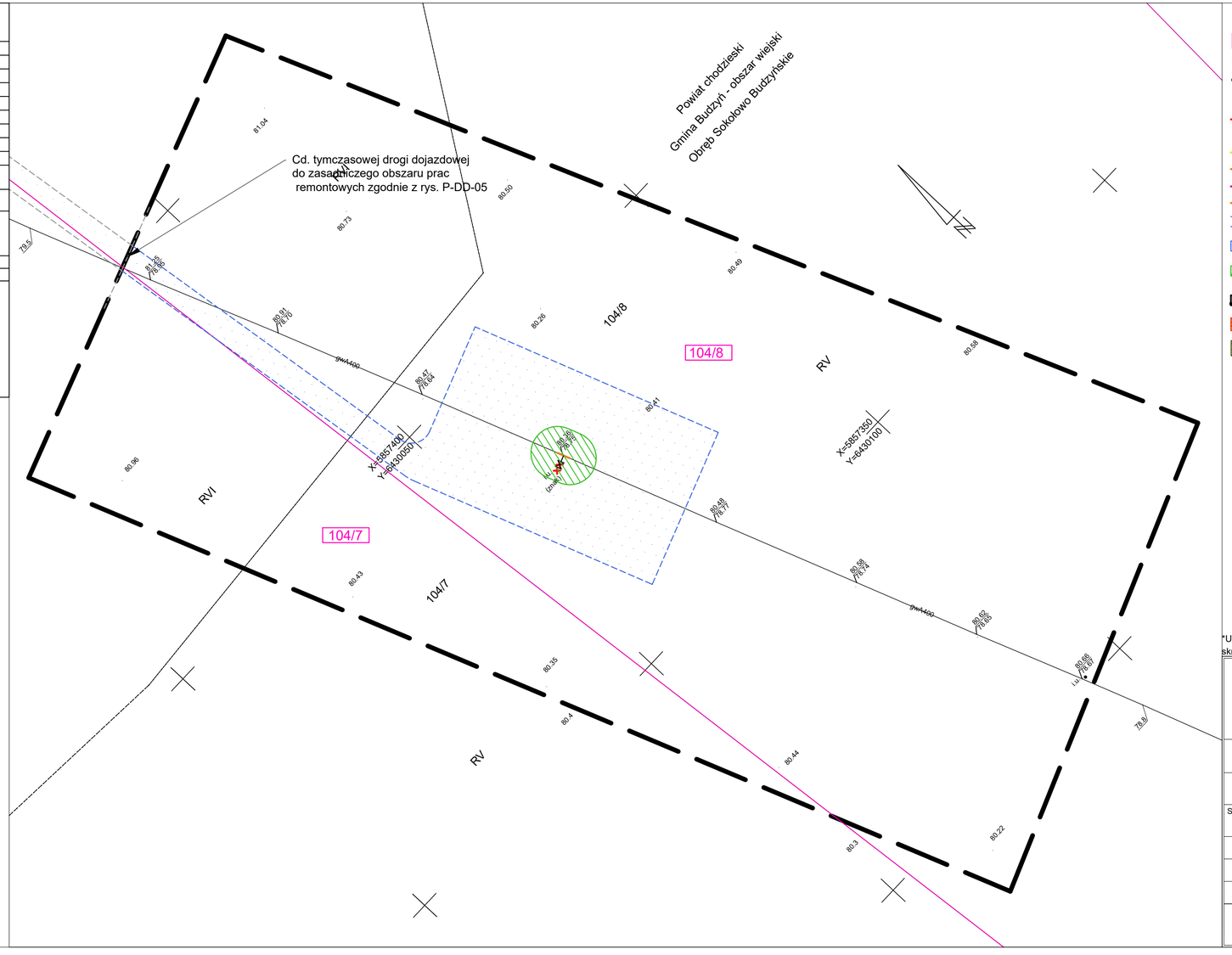

LEGENDA:

- XXX — Numer działki ewidencyjnej objętej inwestycją
- Granica działki ewidencyjnej objętej inwestycją
- Granica obszaru aktualizacji mapy

Elementy zagospodarowania:

- Istniejący gazociąg DN400 do rozbiórki
- Istniejąca infrastruktura gazowa do rozbiórki
- Istniejący gazociąg DN400 do wyłączenia i pozostawienia
- Projektowany gazociąg DN400 wraz z infrastrukturą
- Projektowany rurociąg wentylacyjny
- Projektowana rura osłonowa DN600
- Granice terenu objętego wnioskiem
- Obszar czasowego ograniczenia sposobu korzystania z nieruchomości w trybie art. 24 ust. 1b Specustawy*
- Obszar trwałego ograniczenia sposobu korzystania z nieruchomości w trybie art. 24 ust. 1 Specustawy*
- Projektowane ogrodzenie ZZU / układu włączeniowego
- Projektowane umocnienie dna i skarp przeszkody wodnej
- Tymczasowe komory robocze na potrzeby przewiertów poziomych
  Tymczasowe place maszynowe na potrzeby przewiertu sterowanego HDD

*Ustawa z dnia 24 kwietnia 2009 r. o inwestycjach w zakresie terminalu regazyfikacyjnego skroplonego gazu ziemnego w Świnoujściu (Dz. U. z 2021 r. poz. 1836

WIERTCONSULTING
engineering for people

Wiertconsulting Sp. z o.o.
ul. Trzebiatowska 29a
60-432 Poznań
tel./fax 61 855 25 35

Inwestor	**Operator Gazociągów Przesyłowych GAZ-SYSTEM S.A. ul. Mszczonowska 4, 02-337 Warszawa**		
Inwestycja	**Remont gazociągu DN400 Rogoźno-Piła**		
Stadium: **Decyzja lokalizacyjna**	Skala: **1:500**	Data: **04.2022**	
Projektant	**mgr inż. Tomasz Powęski** upr. nr LBS/0080/PWBS/17	branża sanitarna	Powęski
Opracował		branża sanitarna	
Sprawdził	**mgr inż. Aleksandra Leśniewska** upr. nr LBS/0011/POOS/06	branża sanitarna	
Tytuł rys.	Niezidentyfikowany znak w ok. 191,220 km (m. Sokołowo Budzyńskie) - projekt zagospodarowania terenu		Nr rysunku: **12**

MAPA DO CELÓW PROJEKTOWYCH

Skala 1:500

Nazwa miejscowości		*Sokołowo Budzyńskie*
Działki		*104/7, 326/1, 325/9*
Jednostka ewidencyjna	identyfikator	*300102_5*
	nazwa	*Budzyń - obszar wiejski*
Obręb ewidencyjny	identyfikator	*0014*
	nazwa/ulica	*Sokołowo Budzyńskie*
Nazwa układu	współrzędnych prostokątnych płaskich	*2000/6*
	wysokościowy	*PL-EVRF2007-NH*
Sekcje mapy		*6.187.12.12.1.1*

Informacje o służebnościach gruntowych mających wpływ na zagospodarowanie gruntów zlokalizowanych w granicach projektowanej inwestycji ujawnionych w KW: *nie badano*

Nie wyklucza się istnienia w terenie innych niż wykazanych na niniejszej mapie urządzeń podziemnych, które nie były zgłoszone do inwentaryzacji lub o których brak informacji w instytucjach branżowych.

Granice i numery działek naniesiono na podstawie materiałów otrzymanych z PODGiK w Chodzieży. Kolorem zielonym wyróżniono granice spełniające kryteria dokładnościowe określone w obowiązujących standardach technicznych. Kolorem czarnym wyróżniono granice nie spełniające kryteria dokładnościowe określone w obowiązujących standardach technicznych. W zakresie aktualizacji brak uzgodnionych projektowanych sieci uzbrojenia terenu. Zakres aktualizacji zaznaczono linią przerywaną.

Oznaczenie kancelaryjne zgłoszonej pracy geodezyjnej	*GN.6640.1.399.2021*
Data opracowania mapy	*17.04.2021*

Wykonawca

USŁUGI GEODEZYJNO-KARTOGRAFICZNE
Józef Mroziński
ul. Liliowa 17, 65-012 Zielona Góra
tel./fax 68 320 33 18, kom. 603 802 342
NIP 929-141-59-33

GEODETA UPRAWNIONY
Józef Mroziński
Nr upr. 12213

OŚWIADCZENIE

Oświadczam, że niniejsza mapa do celów projektowych opracowana została w wyniku prac geodezyjnych przeprowadzonych przez Usługi Geodezyjno-Kartograficzne Józef Mroziński i zgłoszonych Staroście Chodzieskiemu pod identyfikatorem GN.6640.1.399.2021.
Kierownikiem prac geodezyjnych był Józef Mroziński posiadający uprawnienia zawodowe nr 12213.
Wyniki prac geodezyjnych uzyskały pozytywny wynik weryfikacji potwierdzony protokołem nr P.3001.2021.780 z dnia 22.06.2021 r.
Jestem świadomy odpowiedzialności karnej za złożenie fałszywego oświadczenia.

GEODETA UPRAWNIONY
Józef Mroziński
Nr upr. 12213

SZKIC ORIENTACYJNY 1:50000

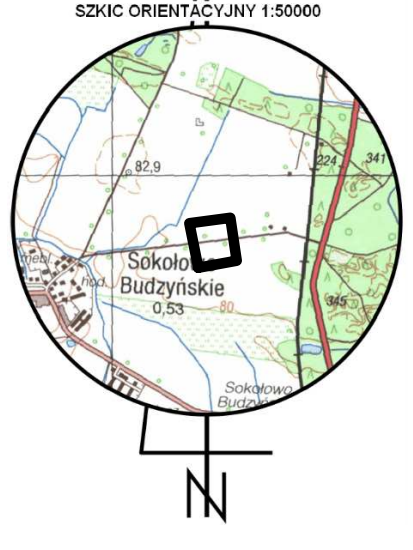

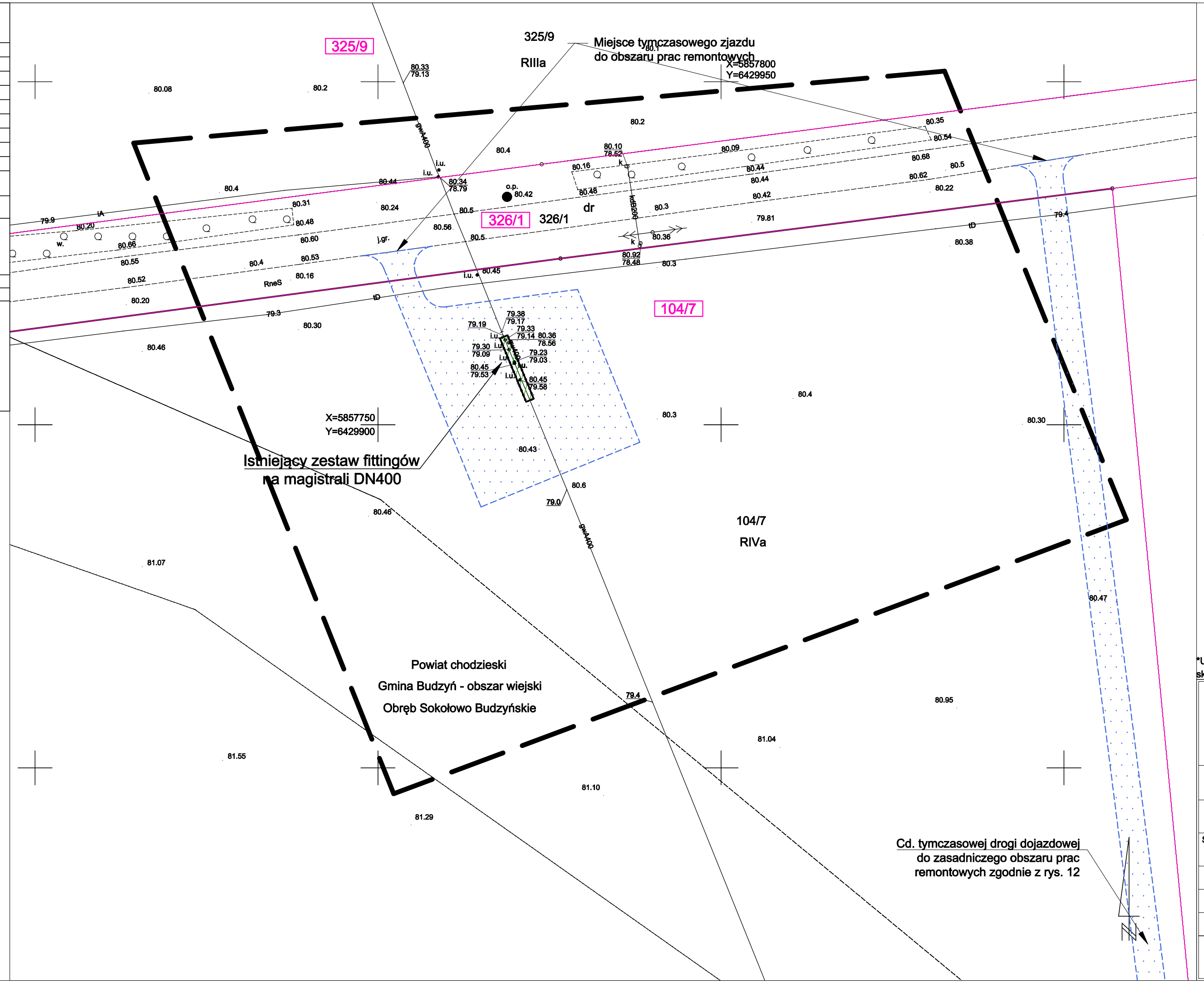

LEGENDA:

- XXX — Numer działki ewidencyjnej objętej wnioskiem
- Granica działki ewidencyjnej objętej wnioskiem
- Granica obszaru aktualizacji mapy

Elementy zagospodarowania:

- Projektowany gazociąg DN400 wraz z infrastrukturą
- Granice terenu objętego wnioskiem
- Obszar czasowego ograniczenia sposobu korzystania z nieruchomości w trybie art. 24 ust. 1b Specustawy*
- Obszar trwałego ograniczenia sposobu korzystania z nieruchomości w trybie art. 24 ust. 1 Specustawy*
- Projektowane ogrodzenie ZZU / układu włączeniowego

*Ustawa z dnia 24 kwietnia 2009 r. o inwestycjach w zakresie terminalu regazyfikacyjnego skroplonego gazu ziemnego w Świnoujściu (Dz. U. z 2021 r. poz. 1836

WIERTCONSULTING
engineering for people

Wiertconsulting Sp. z o.o.
ul. Trzebiatowska 29a
60-432 Poznań
tel./fax 61 855 25 35

Inwestor	**Operator Gazociągów Przesyłowych GAZ-SYSTEM S.A. ul. Mszczonowska 4, 02-337 Warszawa**		
Inwestycja	**Remont gazociągu DN400 Rogoźno-Piła**		
Stadium: **Decyzja lokalizacyjna**	Skala: **1:500**	Data: **04.2022**	
Projektant	**mgr inż. Tomasz Powęski** upr. nr LBS/0080/PWBS/17	branża sanitarna	Powęski
Opracował		branża sanitarna	
Sprawdził	**mgr inż. Aleksandra Leśniewska** upr. nr LBS/0011/POOS/06	branża sanitarna	
Tytuł rys.	Zestaw fittingów (m. Sokołowo Budzyńskie) w ok. 191,640 km - plan zagospodarowania terenu		Nr rysunku: **13**

MAPA DO CELÓW PROJEKTOWYCH

Skala 1:500

Nazwa miejscowości		*Sokołowo Budzyńskie*
Działki		*296/2, 324, 325/9*
Jednostka ewidencyjna	identyfikator	*300102_5*
	nazwa	*Budzyń - obszar wiejski*
Obręb ewidencyjny	identyfikator	*0014*
	nazwa/ulica	*Sokołowo Budzyńskie*
Nazwa układu	współrzędnych prostokątnych płaskich	*2000/6*
	wysokościowy	*PL-EVRF2007-NH*
Sekcje mapy		*6.187.12.07.3.3*

Informacje o służebnościach gruntowych mających wpływ na zagospodarowanie gruntów zlokalizowanych w granicach projektowanej inwestycji ujawnionych w KW: *nie badano*

Nie wyklucza się istnienia w terenie innych niż wykazanych na niniejszej mapie urządzeń podziemnych, które nie były zgłoszone do inwentaryzacji lub o których brak informacji w instytucjach branżowych.

Granice i numery działek naniesiono na podstawie materiałów otrzymanych z PODGiK w Chodzieży. Granice w zakresie opracowania nie spełniają kryteriów dokładnościowych określonych w obowiązujących stardardach techicznych. W zakresie aktualizacji brak uzgodnionych projektowanych sieci uzbrojenia terenu. Zakres aktualizacji zaznaczono linią przerywaną.

Oznaczenie kancelaryjne zgłoszonej pracy geodezyjnej	*GN.6640.1.399.2021*
Data opracowania mapy	*17.04.2021*

Wykonawca

USŁUGI GEODEZYJNO-KARTOGRAFICZNE
Józef Mroziński
ul. Liliowa 17, 65-012 Zielona Góra
tel./fax 68 320 33 18, kom. 603 802 342
NIP 929-141-59-33

GEODETA UPRAWNIONY
Józef Mroziński
Nr upr. 12213

OŚWIADCZENIE

Oświadczam, że niniejsza mapa do celów projektowych opracowana została w wyniku prac geodezyjnych przeprowadzonych przez Usługi Geodezyjno-Kartograficzne Józef Mroziński i zgłoszonych Staroście Chodzieskiemu pod identyfikatorem GN.6640.1.399.2021.
Kierownikiem prac geodezyjnych był Józef Mroziński posiadający uprawnienia zawodowe nr 12213.
Wyniki prac geodezyjnych uzyskały pozytywny wynik weryfikacji potwierdzony protokołem nr P.3001.2021.780 z dnia 22.06.2021 r.
Jestem świadomy odpowiedzialności karnej za złożenie fałszywego oświadczenia.

GEODETA UPRAWNIONY
Józef Mroziński
Nr upr. 12213

SZKIC ORIENTACYJNY 1:50000

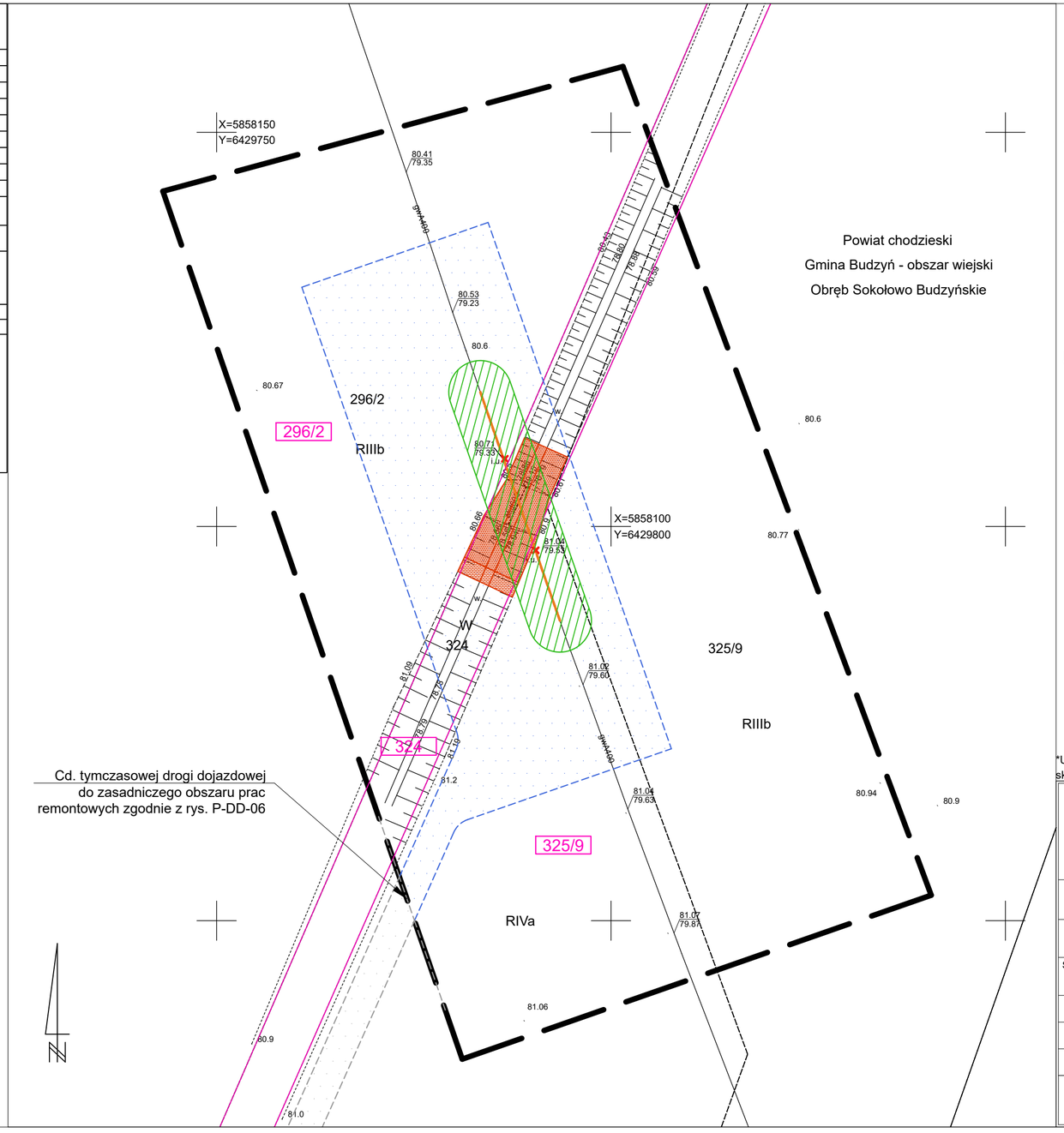

LEGENDA:

- XXX — Numer działki ewidencyjnej objętej inwestycją
- Granica działki ewidencyjnej objętej inwestycją
- Granica obszaru aktualizacji mapy

Elementy zagospodarowania:

- Istniejący gazociąg DN400 do rozbiórki
- Istniejąca infrastruktura gazowa do rozbiórki
- Istniejący gazociąg DN400 do wyłączenia i pozostawienia
- Projektowany gazociąg DN400 wraz z infrastrukturą
- Projektowany rurociąg wentylacyjny
- Projektowana rura osłonowa DN600
- Granice terenu objętego wnioskiem
- Obszar czasowego ograniczenia sposobu korzystania z nieruchomości w trybie art. 24 ust. 1b Specustawy*
- Obszar trwałego ograniczenia sposobu korzystania z nieruchomości w trybie art. 24 ust. 1 Specustawy*
- Projektowane ogrodzenie ZZU / układu włączeniowego
- Projektowane umocnienie dna i skarp przeszkody wodnej
- Tymczasowe komory robocze na potrzeby przewiertów poziomych
  Tymczasowe place maszynowe na potrzeby przewiertu sterowanego HDD

*Ustawa z dnia 24 kwietnia 2009 r. o inwestycjach w zakresie terminalu regazyfikacyjnego skroplonego gazu ziemnego w Świnoujściu (Dz. U. z 2021 r. poz. 1836

WIERTCONSULTING
engineering for people

Wiertconsulting Sp. z o.o.
ul. Trzebiatowska 29a
60-432 Poznań
tel./fax 61 855 25 35

Inwestor	**Operator Gazociągów Przesyłowych GAZ-SYSTEM S.A. ul. Mszczonowska 4, 02-337 Warszawa**		
Inwestycja	**Remont gazociągu DN400 Rogoźno-Piła**		
Stadium: **Decyzja lokalizacyjna**	Skala: **1:500**	Data: **04.2022**	
Projektant	**mgr inż. Tomasz Powęski** upr. nr LBS/0080/PWBS/17	branża sanitarna	Powęski
Opracował		branża sanitarna	
Sprawdził	**mgr inż. Aleksandra Leśniewska** upr. nr LBS/0011/POOS/06	branża sanitarna	
Tytuł rys.	Przekroczenie przeszkody wodnej w ok. 192,000 km (m. Sokołowo Budzyńskie) - projekt zagospodarowania terenu		Nr rysunku: **14**

MAPA DO CELÓW PROJEKTOWYCH

Skala 1:500

Nazwa miejscowości		*Sokołowo Budzyńskie*
Działki		*194/3, 195, 194/2*
Jednostka ewidencyjna	identyfikator	*300102_5*
	nazwa	*Budzyń - obszar wiejski*
Obręb ewidencyjny	identyfikator	*0014*
	nazwa/ulica	*Sokołowo Budzyńskie*
Nazwa układu	współrzędnych prostokątnych płaskich	*2000/6*
	wysokościowy	*PL-EVRF2007-NH*
Sekcje mapy		*6.188.12.21.4.3, 4.1*

Informacje o służebnościach gruntowych mających wpływ na zagospodarowanie gruntów zlokalizowanych w granicach projektowanej inwestycji ujawnionych w KW: *nie badano*

Nie wyklucza się istnienia w terenie innych niż wykazanych na niniejszej mapie urządzeń podziemnych, które nie były zgłoszone do inwentaryzacji lub o których brak informacji w instytucjach branżowych.

Granice i numery działek naniesiono na podstawie materiałów otrzymanych z PODGiK w Chodzieży. Granice w zakresie opracowania nie spełniają kryteriów dokładnościowych określonych w obowiązujących stardardach techicznych. W zakresie aktualizacji brak uzgodnionych projektowanych sieci uzbrojenia terenu. Zakres aktualizacji zaznaczono linią przerywaną.

Oznaczenie kancelaryjne zgłoszonej pracy geodezyjnej	*GN.6640.1.398.2021*
Data opracowania mapy	*19.04.2021*

Wykonawca

USŁUGI GEODEZYJNO-KARTOGRAFICZNE
Józef Mroziński
ul. Liliowa 17, 65-012 Zielona Góra
tel./fax 68 320 33 18, kom. 603 802 342
NIP 929-141-59-33

GEODETA UPRAWNIONY
Józef Mroziński
Nr upr. 12213

OŚWIADCZENIE

Oświadczam, że niniejsza mapa do celów projektowych opracowana została w wyniku prac geodezyjnych przeprowadzonych przez Usługi Geodezyjno-Kartograficzne Józef Mroziński i zgłoszonych Staroście Chodzieskiemu pod identyfikatorem GN.6640.1.398.2021.
Kierownikiem prac geodzyjnych był Józef Mroziński posiadający uprawnienia zawodowe nr 12213.
Wyniki prac geodezyjnych uzyskały pozytywny wynik weryfikacji potwierdzony protokołem nr P.3001.2021.783 z dnia 22.06.2021 r.
Jestem świadomy odpowiedzialności karnej za złożenie fałszywego oświadczenia.

GEODETA UPRAWNIONY
Józef Mroziński
Nr upr. 12213

SZKIC ORIENTACYJNY 1:50000

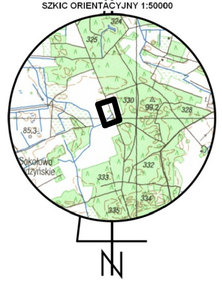

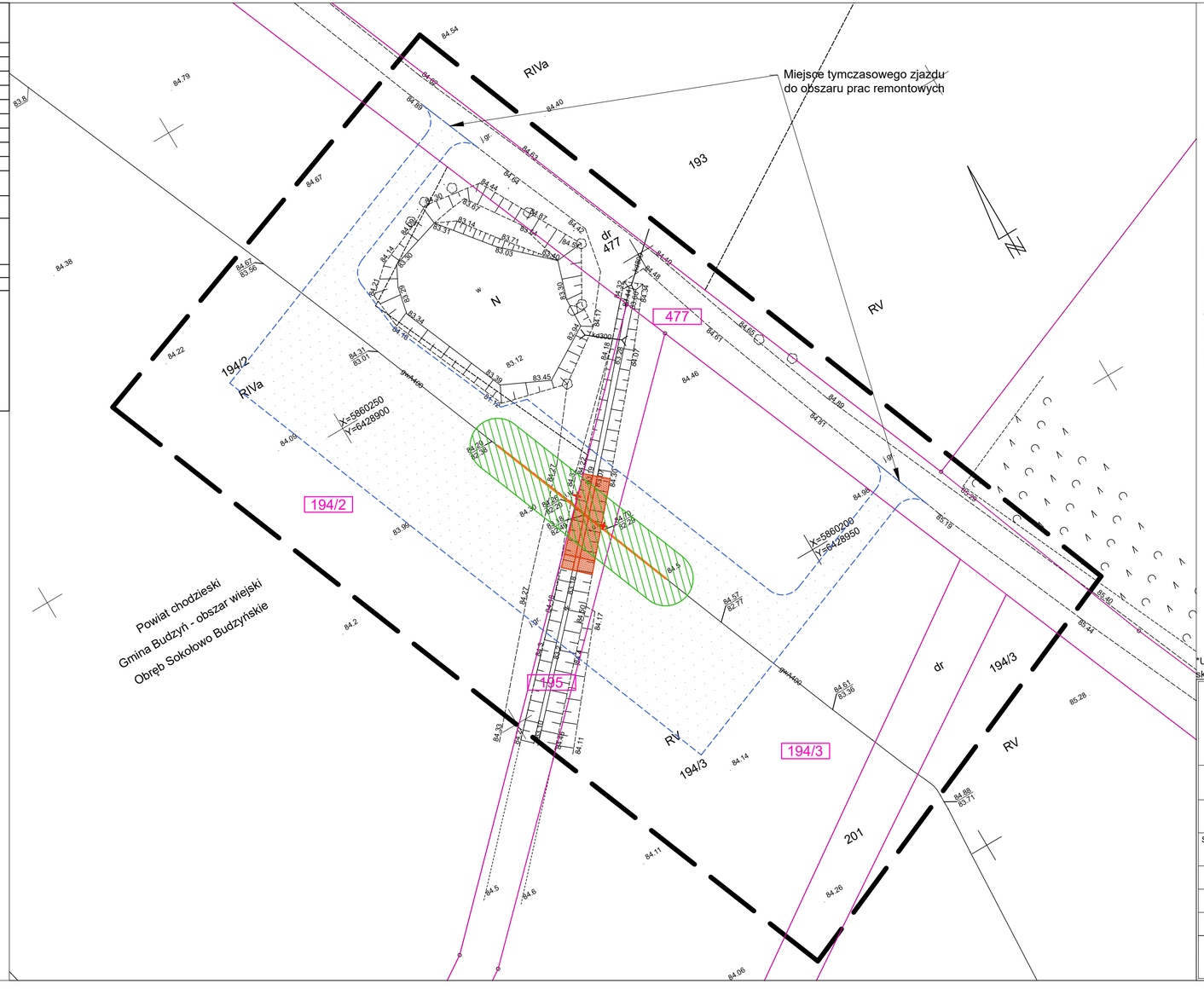

LEGENDA:

- XXX — Numer działki ewidencyjnej objętej inwestycją
- Granica działki ewidencyjnej objętej inwestycją
- Granica obszaru aktualizacji mapy

Elementy zagospodarowania:

- Istniejący gazociąg DN400 do rozbiórki
- Istniejąca infrastruktura gazowa do rozbiórki
- Istniejący gazociąg DN400 do wyłączenia i pozostawienia
- Projektowany gazociąg DN400 wraz z infrastrukturą
- Projektowany rurociąg wentylacyjny
- Projektowana rura osłonowa DN600
- Granice terenu objętego wnioskiem
- Obszar czasowego ograniczenia sposobu korzystania z nieruchomości w trybie art. 24 ust. 1b Specustawy*
- Obszar trwałego ograniczenia sposobu korzystania z nieruchomości w trybie art. 24 ust. 1 Specustawy*
- Projektowane ogrodzenie ZZU / układu włączeniowego
- Projektowane umocnienie dna i skarp przeszkody wodnej
- Tymczasowe komory robocze na potrzeby przewiertów poziomych
  Tymczasowe place maszynowe na potrzeby przewiertu sterowanego HDD

*Ustawa z dnia 24 kwietnia 2009 r. o inwestycjach w zakresie terminalu regazyfikacyjnego skroplonego gazu ziemnego w Świnoujściu (Dz. U. z 2021 r. poz. 1836

WIERTCONSULTING
engineering for people

Wiertconsulting Sp. z o.o.
ul. Trzebiatowska 29a
60-432 Poznań
tel./fax 61 855 25 35

Inwestor	**Operator Gazociągów Przesyłowych GAZ-SYSTEM S.A. ul. Mszczonowska 4, 02-337 Warszawa**		
Inwestycja	**Remont gazociągu DN400 Rogoźno-Piła**		
Stadium: **Decyzja lokalizacyjna**	Skala: **1:500**	Data: **04.2022**	
Projektant	**mgr inż. Tomasz Powęski** upr. nr LBS/0080/PWBS/17	branża sanitarna	Powęski
Opracował		branża sanitarna	
Sprawdził	**mgr inż. Aleksandra Leśniewska** upr. nr LBS/0011/POOS/06	branża sanitarna	
Tytuł rys.	Przekroczenie przeszkody wodnej w ok. 194,100 km (m. Sokołowo Budzyńskie) - projekt zagospodarowania terenu		Nr rysunku: **15**

MAPA DO CELÓW PROJEKTOWYCH

Skala 1:500

Nazwa miejscowości		Prosna
Działki		303, 297, 296
Jednostka ewidencyjna	identyfikator	300102_5
	nazwa	Budzyń - obszar wiejski
Obręb ewidencyjny	identyfikator	0013
	nazwa/ulica	Prosna
Nazwa układu	współrzędnych prostokątnych płaskich	2000/6
	wysokościowy	PL-EVRF2007-NH
Sekcje mapy		6.188.12.16.1.3, 1.1, 11.3.3
Informacje o służebnościach gruntowych mających wpływ na zagospodarowanie gruntów zlokalizowanych w granicach projektowanej inwestycji ujawnionych w KW: *nie badano*		
Nie wyklucza się istnienia w terenie innych niż wykazanych na niniejszej mapie urządzeń podziemnych, które nie były zgłoszone do inwentaryzacji lub o których brak informacji w instytucjach branżowych.		
Granice i numery działek naniesiono na podstawie materiałów otrzymanych z PODGiK w Chodzieży. Granice w zakresie opracowania nie spełniają kryteriów dokładnościowych określonych w obowiązujących stardardach techicznych. W zakresie aktualizacji brak uzgodnionych projektowanych sieci uzbrojenia terenu. Zakres aktualizacji zaznaczono linią przerywaną.		
Oznaczenie kancelaryjne zgłoszonej pracy geodezyjnej		GN.6640.1.400.2021
Data opracowania mapy		04.05.2021
Wykonawca		

USŁUGI GEODEZYJNO-KARTOGRAFICZNE
Józef Mroziński
ul. Liliowa 17, 65-012 Zielona Góra
tel./fax 68 320 33 18, kom. 603 802 342
NIP 929-141-59-33

GEODETA UPRAWNIONY
Józef Mroziński
Nr upr. 12213

OŚWIADCZENIE

Oświadczam, że niniejsza mapa do celów projektowych opracowana została w wyniku prac geodezyjnych przeprowadzonych przez Usługi Geodezyjno-Kartograficzne Józef Mroziński i zgłoszonych Staroście Chodzieskiemu pod identyfikatorem GN.6640.1.400.2021.
Kierownikiem prac geodzyjnych był Józef Mroziński posiadający uprawnienia zawodowe nr 12213.
Wyniki prac geodezyjnych uzyskały pozytywny wynik weryfikacji potwierdzony protokołem nr P.3001.2021.779 z dnia 22.06.2021 r.
Jestem świadomy odpowiedzialności karnej za złożenie fałszywego oświadczenia.

GEODETA UPRAWNIONY
Józef Mroziński
Nr upr. 12213

SZKIC ORIENTACYJNY 1:50000

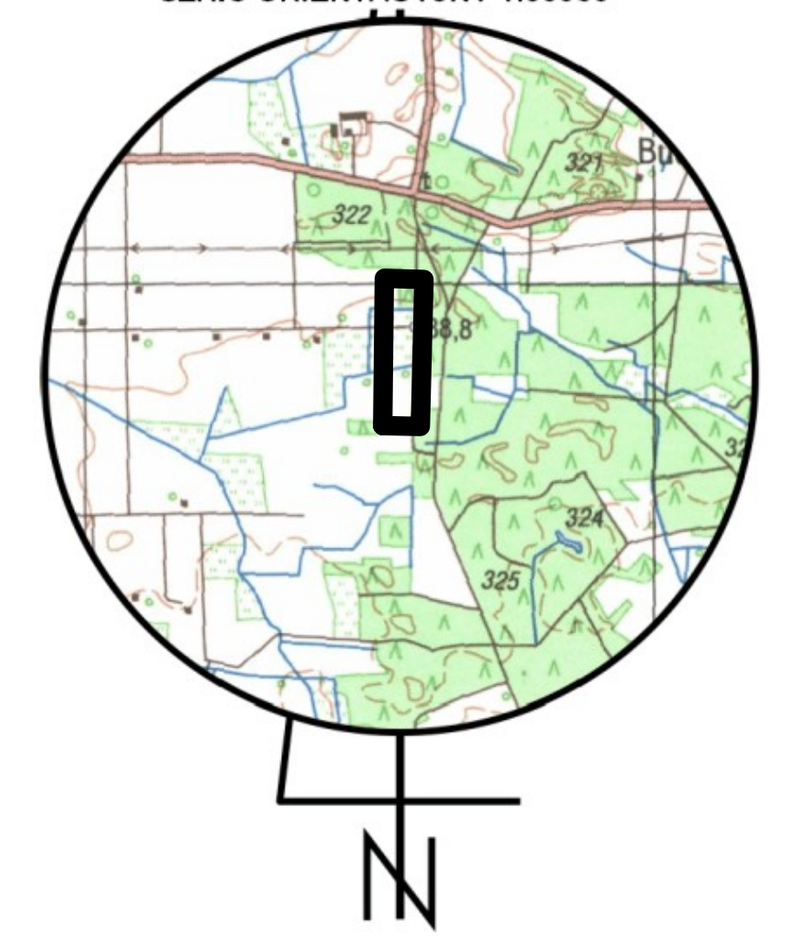

LEGENDA:

- XXX — Numer działki ewidencyjnej objętej inwestycją
- Granica działki ewidencyjnej objętej inwestycją
- Granica obszaru aktualizacji mapy

Elementy zagospodarowania:

- Istniejący gazociąg DN400 do rozbiórki
- Istniejąca infrastruktura gazowa do rozbiórki
- Istniejący gazociąg DN400 do wyłączenia i pozostawienia
- Projektowany gazociąg DN400 wraz z infrastrukturą
- Projektowany rurociąg wentylacyjny
- Projektowana rura osłonowa DN600
- Granice terenu objętego wnioskiem
- Obszar czasowego ograniczenia sposobu korzystania z nieruchomości w trybie art. 24 ust. 1b Specustawy*
- Obszar trwałego ograniczenia sposobu korzystania z nieruchomości w trybie art. 24 ust. 1 Specustawy*
- Projektowane ogrodzenie ZZU / układu włączeniowego
- Projektowane umocnienie dna i skarp przeszkody wodnej
- Tymczasowe komory robocze na potrzeby przewiertów poziomych
  Tymczasowe place maszynowe na potrzeby przewiertu sterowanego HDD

*Ustawa z dnia 24 kwietnia 2009 r. o inwestycjach w zakresie terminalu regazyfikacyjnego skroplonego gazu ziemnego w Świnoujściu (Dz. U. z 2021 r. poz. 1836

WIERTCONSULTING
engineering for people

Wiertconsulting Sp. z o.o.
ul. Trzebiatowska 29a
60-432 Poznań
tel./fax 61 855 25 35

Inwestor	**Operator Gazociągów Przesyłowych GAZ-SYSTEM S.A.** **ul. Mszczonowska 4, 02-337 Warszawa**		
Inwestycja	**Remont gazociągu DN400 Rogoźno-Piła**		
Stadium: **Decyzja lokalizacyjna**	Skala: **1:500**		Data: **04.2022**
Projektant	**mgr inż. Tomasz Powęski** upr. nr LBS/0080/PWBS/17	branża sanitarna	
Opracował		branża sanitarna	
Sprawdził	**mgr inż. Aleksandra Leśniewska** upr. nr LBS/0011/POOS/06	branża sanitarna	
Tytuł rys.	Przekroczenie przeszkody wodnej w ok. 196,100 km (m. Prosna) i w ok. 196,200 (m. Prosna) - projekt zagospodarowania terenu		Nr rysunku: **16**

MAPA DO CELÓW PROJEKTOWYCH

Skala 1:500

Nazwa miejscowości		*Tarnowo*
Działki		*218, 268/1, 26/5*
Jednostka ewidencyjna	identyfikator	*301602_5*
	nazwa	*Rogoźno*
Obręb ewidencyjny	identyfikator	*0019*
	nazwa/ulica	*Tarnowo*
Nazwa układu	współrzędnych prostokątnych płaskich	*2000/6*
	wysokościowy	*Kronsztad 86*
Sekcje mapy		*6.186.12.02.4.3*

Informacje o służebnościach gruntowych mających wpływ na zagospodarowanie gruntów zlokalizowanych w granicach projektowanej inwestycji ujawnionych w KW: *nie badano*

Nie wyklucza się istnienia w terenie innych niż wykazanych na niniejszej mapie urządzeń podziemnych, które nie były zgłoszone do inwentaryzacji lub o których brak informacji w instytucjach branżowych.

Granice i numery działek naniesiono na podstawie materiałów otrzymanych z PODGiK w Obornikach. Granice w zakresie opracowania nie spełniają kryteriów dokładnościowych określonych w obowiązujących stardardach techicznych. W zakresie aktualizacji brak uzgodnionych projektowanych sieci uzbrojenia terenu. Zakres aktualizacji zaznaczono linią przerywaną.

Oznaczenie kancelaryjne zgłoszonej pracy geodezyjnej	*GK.6640.387.2021*
Data opracowania mapy	*12.04.2021*

Wykonawca

USŁUGI GEODEZYJNO-KARTOGRAFICZNE
Józef Mroziński
ul. Liliowa 17, 65-012 Zielona Góra
tel./fax 68 320 33 18, kom. 603 802 342
NIP 929-141-59-33

GEODETA UPRAWNIONY
Józef Mroziński
Nr upr. 12213

OŚWIADCZENIE

Oświadczam, że niniejsza mapa do celów projektowych opracowana została w wyniku prac geodezyjnych przeprowadzonych przez Usługi Geodezyjno-Kartograficzne Józef Mroziński i zgłoszonych Staroście Obornickiemu pod identyfikatorem GK.6640.387.2021.
Kierownikiem prac geodezyjnych był Józef Mroziński posiadający uprawnienia zawodowe nr 12213.
Wyniki prac geodezyjnych uzyskały pozytywny wynik weryfikacji potwierdzony protokołem nr 2 (P.3016.2021.985) z dnia 22.06.2021 r.
Jestem świadomy odpowiedzialności karnej za złożenie fałszywego oświadczenia.

GEODETA UPRAWNIONY
Józef Mroziński
Nr upr. 12213

SZKIC ORIENTACYJNY 1:50000

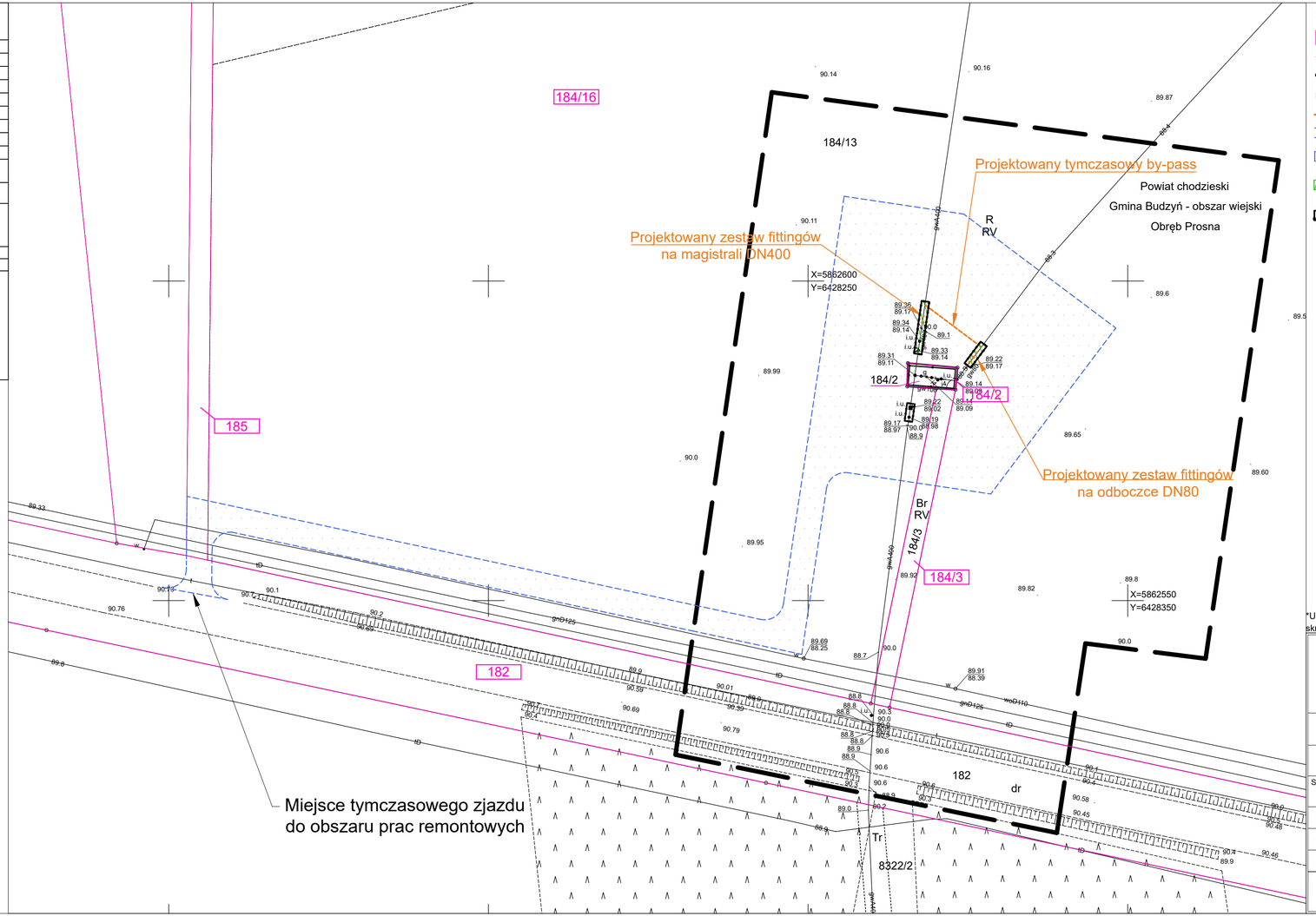

LEGENDA:

- XXX — Numer działki ewidencyjnej objętej wnioskiem
- Granica działki ewidencyjnej objętej wnioskiem
- Granica obszaru aktualizacji mapy

Elementy zagospodarowania:

- Projektowany gazociąg DN400 wraz z infrastrukturą
- Granice terenu objętego wnioskiem
- Obszar czasowego ograniczenia sposobu korzystania z nieruchomości w trybie art. 24 ust. 1b Specustawy*
- Obszar trwałego ograniczenia sposobu korzystania z nieruchomości w trybie art. 24 ust. 1 Specustawy*
- Projektowane ogrodzenie ZZU / układu włączeniowego

*Ustawa z dnia 24 kwietnia 2009 r. o inwestycjach w zakresie terminalu regazyfikacyjnego skroplonego gazu ziemnego w Świnoujściu (Dz. U. z 2021 r. poz. 1836

WIERTCONSULTING
engineering for people

Wiertconsulting Sp. z o.o.
ul. Trzebiatowska 29a
60-432 Poznań
tel./fax 61 855 25 35

Inwestor	**Operator Gazociągów Przesyłowych GAZ-SYSTEM S.A. ul. Mszczonowska 4, 02-337 Warszawa**		
Inwestycja	**Remont gazociągu DN400 Rogoźno-Piła**		
Stadium: **Decyzja lokalizacyjna**	Skala: **1:500**	Data: **04.2022**	
Projektant	**mgr inż. Tomasz Powęski** upr. nr LBS/0080/PWBS/17	branża sanitarna	Powęski
Opracował		branża sanitarna	
Sprawdził	**mgr inż. Aleksandra Leśniewska** upr. nr LBS/0011/POOS/06	branża sanitarna	
Tytuł rys.	Układ włączeniowy ozn. 212b1 odb. Budzyń w ok. 196,860 km - projekt zagospodarowania terenu		Nr rysunku: **17**

MAPA DO CELÓW PROJEKTOWYCH

Skala 1:500

Nazwa miejscowości		*Prosna*
Działki		*184/5, 179, 90/23, 90/5, 90/22*
Jednostka ewidencyjna	identyfikator	*300102_5*
	nazwa	*Budzyń - obszar wiejski*
Obręb ewidencyjny	identyfikator	*0013, 0010*
	nazwa/ulica	*Prosna, Ostrówki*
Nazwa układu	współrzędnych prostokątnych płaskich	*2000/6*
	wysokościowy	*PL-EVRF2007-NH*
Sekcje mapy		*6.188.12.06.3.1, 3.3*

Informacje o służebnościach gruntowych mających wpływ na zagospodarowanie gruntów zlokalizowanych w granicach projektowanej inwestycji ujawnionych w KW: *nie badano*

Nie wyklucza się istnienia w terenie innych niż wykazanych na niniejszej mapie urządzeń podziemnych, które nie były zgłoszone do inwentaryzacji lub o których brak informacji w instytucjach branżowych.

Granice i numery działek naniesiono na podstawie materiałów otrzymanych z PODGiK w Chodzieży. Kolorem zielonym wyróżniono granice spełniające kryteria dokładnościowe określone w obowiązujących standardach technicznych. Kolorem czarnym wyróżniono granice nie spełniające kryteria dokładnościowe określone w obowiązujących standardach technicznych. W zakresie aktualizacji brak uzgodnionych projektowanych sieci uzbrojenia terenu. Zakres aktualizacji zaznaczono linią przerywaną.

Oznaczenie kancelaryjne zgłoszonej pracy geodezyjnej	*GN.6640.1.402.2021*
Data opracowania mapy	*04.05.2021*

Wykonawca

USŁUGI GEODEZYJNO-KARTOGRAFICZNE
Józef Mroziński
ul. Liliowa 17, 65-012 Zielona Góra
tel./fax 68 320 33 18, kom. 603 802 342
NIP 929-141-59-33

GEODETA UPRAWNIONY
Józef Mroziński
Nr upr. 12213

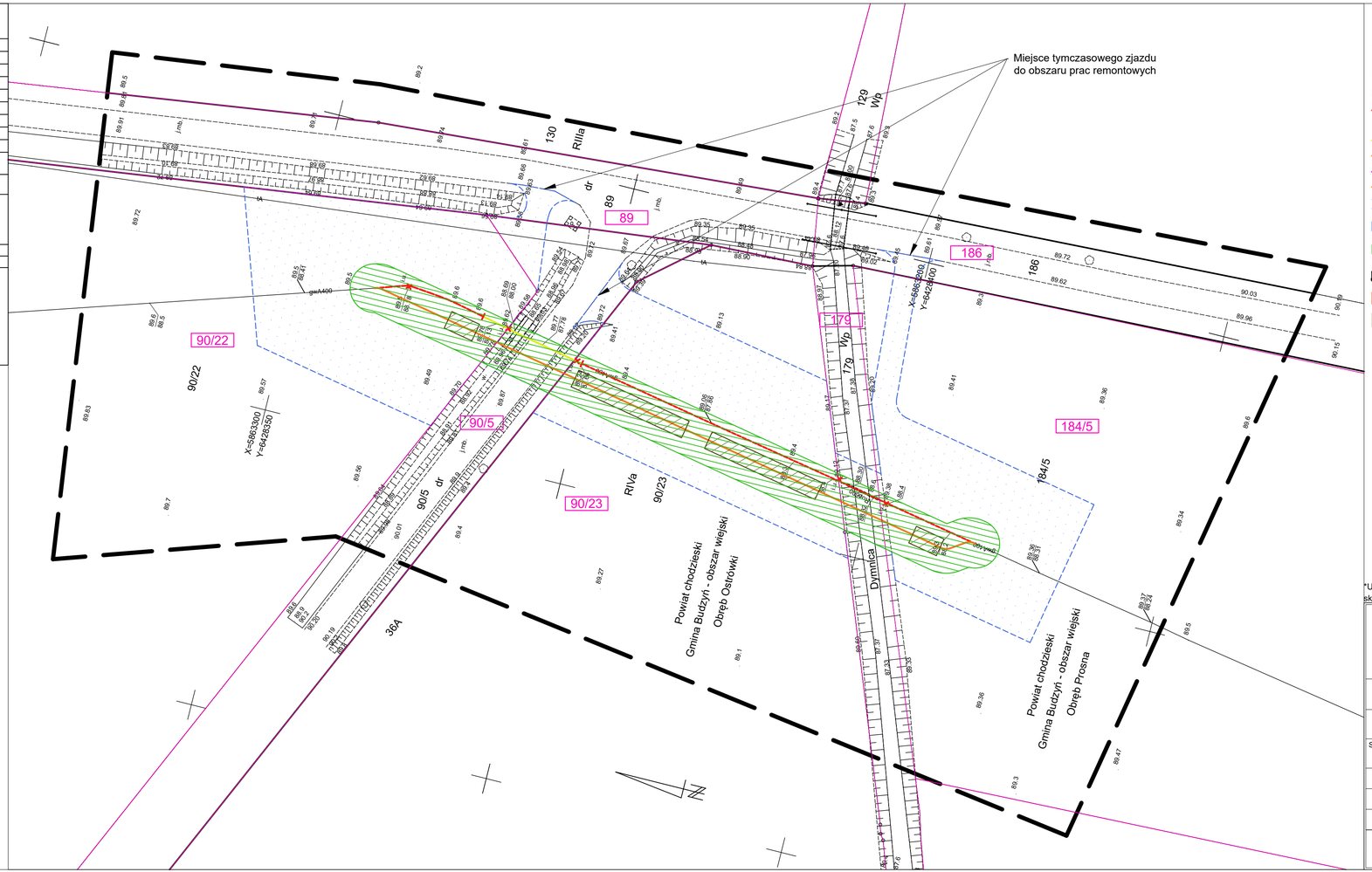

LEGENDA:

- XXX — Numer działki ewidencyjnej objętej inwestycją
- Granica działki ewidencyjnej objętej inwestycją
- Granica obszaru aktualizacji mapy

Elementy zagospodarowania:

- Istniejący gazociąg DN400 do rozbiórki
- Istniejąca infrastruktura gazowa do rozbiórki
- Istniejący gazociąg DN400 do wyłączenia i pozostawienia
- Projektowany gazociąg DN400 wraz z infrastrukturą
- Projektowany rurociąg wentylacyjny
- Projektowana rura osłonowa DN600
- Granice terenu objętego wnioskiem
- Obszar czasowego ograniczenia sposobu korzystania z nieruchomości w trybie art. 24 ust. 1b Specustawy*
- Obszar trwałego ograniczenia sposobu korzystania z nieruchomości w trybie art. 24 ust. 1 Specustawy*
- Projektowane ogrodzenie ZZU / układu włączeniowego
- Projektowane umocnienie dna i skarp przeszkody wodnej
- Tymczasowe komory robocze na potrzeby przewiertów poziomych
  Tymczasowe place maszynowe na potrzeby przewiertu sterowanego HDD

*Ustawa z dnia 24 kwietnia 2009 r. o inwestycjach w zakresie terminalu regazyfikacyjnego skroplonego gazu ziemnego w Świnoujściu (Dz. U. z 2021 r. poz. 1836

OŚWIADCZENIE

Oświadczam, że niniejsza mapa do celów projektowych opracowana została w wyniku prac geodezyjnych przeprowadzonych przez Usługi Geodezyjno-Kartograficzne Józef Mroziński i zgłoszonych Staroście Chodzieskiemu pod identyfikatorem GN.6640.1.402.2021.
Kierownikiem prac geodezyjnych był Józef Mroziński posiadający uprawnienia zawodowe nr 12213.
Wyniki prac geodezyjnych uzyskały pozytywny wynik weryfikacji potwierdzony protokołem nr P.3001.2021.831 z dnia 01.07.2021 r.
Jestem świadomy odpowiedzialności karnej za złożenie fałszywego oświadczenia.

GEODETA UPRAWNIONY
Józef Mroziński
Nr upr. 12213

SZKIC ORIENTACYJNY 1:50000

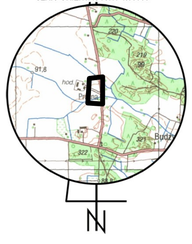

WIERTCONSULTING
engineering for people

Wiertconsulting Sp. z o.o.
ul. Trzebiatowska 29a
60-432 Poznań
tel./fax 61 855 25 35

Inwestor	**Operator Gazociągów Przesyłowych GAZ-SYSTEM S.A. ul. Mszczonowska 4, 02-337 Warszawa**		
Inwestycja	**Remont gazociągu DN400 Rogoźno-Piła**		
Stadium: **Decyzja lokalizacyjna**	Skala: **1:500**	Data: **04.2022**	
Projektant	**mgr inż. Tomasz Powęski** upr. nr LBS/0080/PWBS/17	branża sanitarna	Powęski
Opracował		branża sanitarna	
Sprawdził	**mgr inż. Aleksandra Leśniewska** upr. nr LBS/0011/POOS/06	branża sanitarna	
Tytuł rys.	Przekroczenie rzeki Dymnicy w ok. 197,500 km (m. Prosna / m. Ostrówki) i przeszkody wodnej w ok. 197,550 km (m. Ostrówki) - projekt zagospodarowania terenu		Nr rysunku: **18**

MAPA DO CELÓW PROJEKTOWYCH

Skala 1:500

Nazwa miejscowości		*Ostrówki*
Działki		*90/21, 71/3, 116/2, 232, 116/1, 117/2*
Jednostka ewidencyjna	identyfikator	*300102_5*
	nazwa	*Budzyń - obszar wiejski*
Obręb ewidencyjny	identyfikator	*0010*
	nazwa/ulica	*Ostrówki*
Nazwa układu	współrzędnych prostokątnych płaskich	*2000/6*
	wysokościowy	*PL-EVRF2007-NH*
Sekcje mapy		*6.189.11.25.4.2*

Informacje o służebnościach gruntowych mających wpływ na zagospodarowanie gruntów zlokalizowanych w granicach projektowanej inwestycji ujawnionych w KW: *nie badano*

Nie wyklucza się istnienia w terenie innych niż wykazanych na niniejszej mapie urządzeń podziemnych, które nie były zgłoszone do inwentaryzacji lub o których brak informacji w instytucjach branżowych.

Granice i numery działek naniesiono na podstawie materiałów otrzymanych z PODGiK w Chodzieży. Kolorem zielonym wyróżniono granice spełniające kryteria dokładnościowe określone w obowiązujących standardach technicznych. Kolorem czarnym wyróżniono granice nie spełniające kryteria dokładnościowe określone w obowiązujących standardach technicznych. W zakresie aktualizacji brak uzgodnionych projektowanych sieci uzbrojenia terenu. Zakres aktualizacji zaznaczono linią przerywaną.

Oznaczenie kancelaryjne zgłoszonej pracy geodezyjnej	*GN.6640.1.403.2021*
Data opracowania mapy	*04.05.2021*

Wykonawca

USŁUGI GEODEZYJNO-KARTOGRAFICZNE
Józef Mroziński
ul. Lilkowa 17, 65-012 Zielona Góra
tel./fax 68 320 33 18, kom. 603 802 342
NIP 929-141-59-33

GEODETA UPRAWNIONY
Józef Mroziński
Nr upr. 12213

OŚWIADCZENIE

Oświadczam, że niniejsza mapa do celów projektowych opracowana została w wyniku prac geodezyjnych przeprowadzonych przez Usługi Geodezyjno-Kartograficzne Józef Mroziński i zgłoszonych Staroście Chodzieskiemu pod identyfikatorem GN.6640.1.403.2021.
Kierownikiem prac geodezyjnych był Józef Mroziński posiadający uprawnienia zawodowe nr 12213.
Wyniki prac geodezyjnych uzyskały pozytywny wynik weryfikacji potwierdzony protokołem nr P.3001.2021.806 z dnia 28.06.2021 r.
Jestem świadomy odpowiedzialności karnej za złożenie fałszywego oświadczenia.

GEODETA UPRAWNIONY
Józef Mroziński
Nr upr. 12213

SZKIC ORIENTACYJNY 1:50000

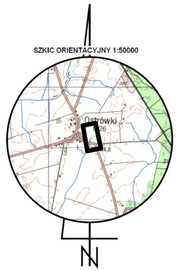

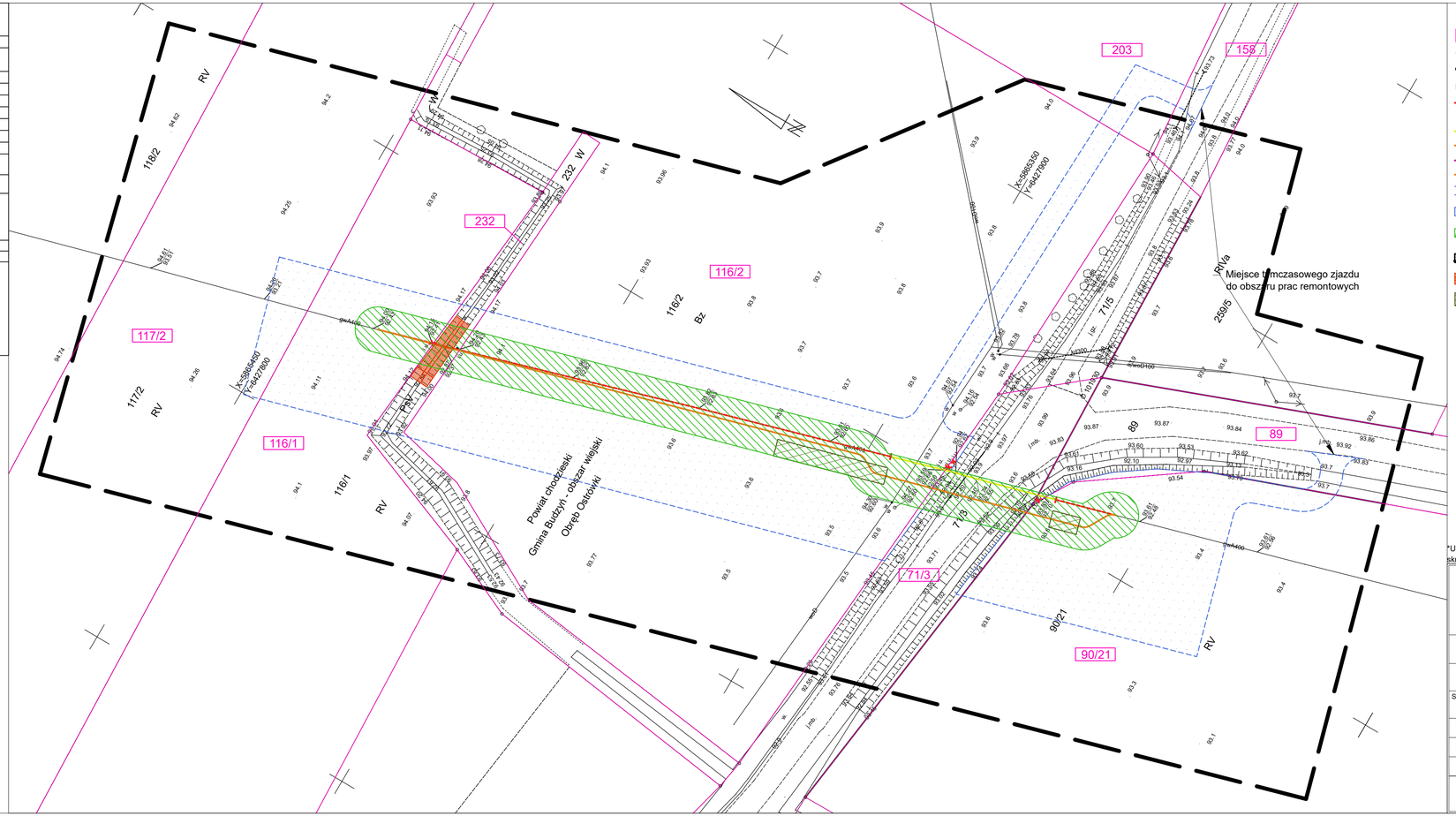

LEGENDA:

- XXX — Numer działki ewidencyjnej objętej inwestycją
- Granica działki ewidencyjnej objętej inwestycją
- Granica obszaru aktualizacji mapy

Elementy zagospodarowania:

- Istniejący gazociąg DN400 do rozbiórki
- Istniejąca infrastruktura gazowa do rozbiórki
- Istniejący gazociąg DN400 do wyłączenia i pozostawienia
- Projektowany gazociąg DN400 wraz z infrastrukturą
- Projektowany rurociąg wentylacyjny
- Projektowana rura osłonowa DN600
- Granice terenu objętego wnioskiem
- Obszar czasowego ograniczenia sposobu korzystania z nieruchomości w trybie art. 24 ust. 1b Specustawy*
- Obszar trwałego ograniczenia sposobu korzystania z nieruchomości w trybie art. 24 ust. 1 Specustawy*
- Projektowane ogrodzenie ZZU / układu włączeniowego
- Projektowane umocnienie dna i skarp przeszkody wodnej
- Tymczasowe komory robocze na potrzeby przewiertów poziomych
  Tymczasowe place maszynowe na potrzeby przewiertu sterowanego HDD

*Ustawa z dnia 24 kwietnia 2009 r. o inwestycjach w zakresie terminalu regazyfikacyjnego skroplonego gazu ziemnego w Świnoujściu (Dz. U. z 2021 r. poz. 1836

WIERTCONSULTING
engineering for people

Wiertconsulting Sp. z o.o.
ul. Trzebiatowska 29a
60-432 Poznań
tel./fax 61 855 25 35

Inwestor	**Operator Gazociągów Przesyłowych GAZ-SYSTEM S.A. ul. Mszczonowska 4, 02-337 Warszawa**		
Inwestycja	**Remont gazociągu DN400 Rogoźno-Piła**		
Stadium: **Decyzja lokalizacyjna**	Skala: **1:500**	Data: **04.2022**	
Projektant	**mgr inż. Tomasz Powęski** upr. nr LBS/0080/PWBS/17	branża sanitarna	Powęski
Opracował		branża sanitarna	
Sprawdził	**mgr inż. Aleksandra Leśniewska** upr. nr LBS/0011/POOS/06	branża sanitarna	
Tytuł rys.	Wymiana odcinka na terenie zurbanizowanym nr 2 od ok. 199,730 km do ok. 199,860 km (m. Ostrówki) - projekt zagospodarowania terenu		Nr rysunku: **19**

MAPA DO CELÓW PROJEKTOWYCH

Skala 1:500

Nazwa miejscowości		*Ostrówki*
Działki		*173, 174, 175*
Jednostka ewidencyjna	identyfikator	*300102_5*
	nazwa	*Budzyń - obszar wiejski*
Obręb ewidencyjny	identyfikator	*0010*
	nazwa/ulica	*Ostrówki*
Nazwa układu	współrzędnych prostokątnych płaskich	*2000/6*
	wysokościowy	*PL-EVRF2007-NH*
Sekcje mapy		*6.189.11.20.4.1, 4.2*

Informacje o służebnościach gruntowych mających wpływ na zagospodarowanie gruntów zlokalizowanych w granicach projektowanej inwestycji ujawnionych w KW: *nie badano*

Nie wyklucza się istnienia w terenie innych niż wykazanych na niniejszej mapie urządzeń podziemnych, które nie były zgłoszone do inwentaryzacji lub o których brak informacji w instytucjach branżowych.

Granice i numery działek naniesiono na podstawie materiałów otrzymanych z PODGiK w Chodzieży. Granice w zakresie opracowania nie spełniają kryteriów dokładnościowych określonych w obowiązujących stardardach techicznych. W zakresie aktualizacji brak uzgodnionych projektowanych sieci uzbrojenia terenu. Zakres aktualizacji zaznaczono linią przerywaną.

Oznaczenie kancelaryjne zgłoszonej pracy geodezyjnej	*GN.6640.1.404.2021*
Data opracowania mapy	*17.04.2021*

Wykonawca

USŁUGI GEODEZYJNO-KARTOGRAFICZNE
Józef Mroziński
ul. Liliowa 17, 65-012 Zielona Góra
tel./fax 68 320 33 18, kom. 603 802 342
NIP 929-141-59-33

GEODETA UPRAWNIONY
Józef Mroziński
Nr upr. 12213

OŚWIADCZENIE

Oświadczam, że niniejsza mapa do celów projektowych opracowana została w wyniku prac geodezyjnych przeprowadzonych przez Usługi Geodezyjno-Kartograficzne Józef Mroziński i zgłoszonych Staroście Chodzieskiemu pod identyfikatorem GN.6640.1.404.2021.
Kierownikiem prac geodezyjnych był Józef Mroziński posiadający uprawnienia zawodowe nr 12213.
Wyniki prac geodezyjnych uzyskały pozytywny wynik weryfikacji potwierdzony protokołem nr P.3001.2021.808 z dnia 28.06.2021 r.
Jestem świadomy odpowiedzialności karnej za złożenie fałszywego oświadczenia.

GEODETA UPRAWNIONY
Józef Mroziński
Nr upr. 12213

SZKIC ORIENTACYJNY 1:50000

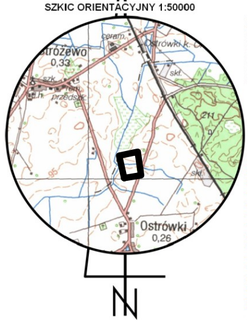

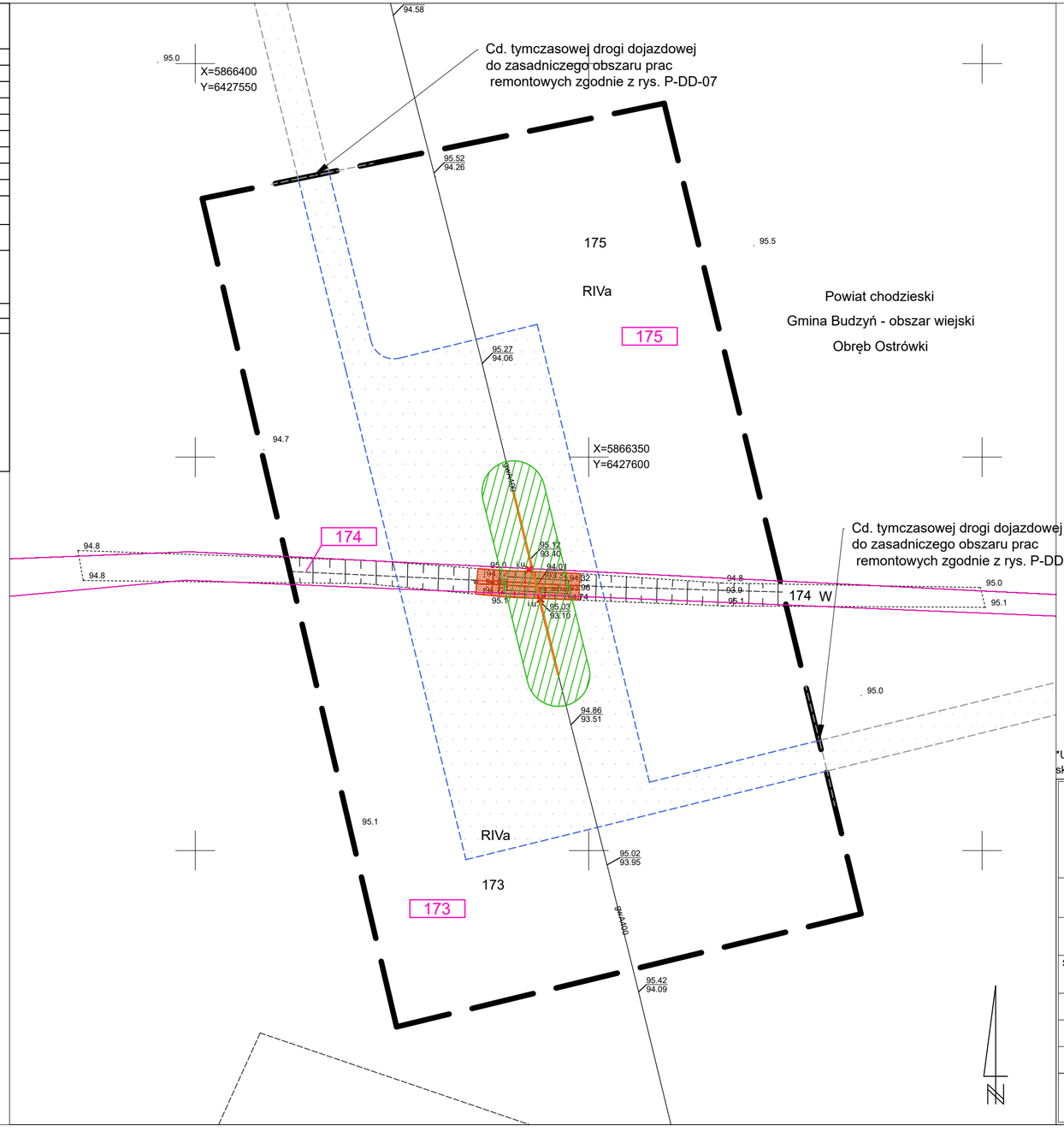

LEGENDA:

- XXX — Numer działki ewidencyjnej objętej inwestycją
- Granica działki ewidencyjnej objętej inwestycją
- Granica obszaru aktualizacji mapy

Elementy zagospodarowania:

- Istniejący gazociąg DN400 do rozbiórki
- Istniejąca infrastruktura gazowa do rozbiórki
- Istniejący gazociąg DN400 do wyłączenia i pozostawienia
- Projektowany gazociąg DN400 wraz z infrastrukturą
- Projektowany rurociąg wentylacyjny
- Projektowana rura osłonowa DN600
- Granice terenu objętego wnioskiem
- Obszar czasowego ograniczenia sposobu korzystania z nieruchomości w trybie art. 24 ust. 1b Specustawy*
- Obszar trwałego ograniczenia sposobu korzystania z nieruchomości w trybie art. 24 ust. 1 Specustawy*
- Projektowane ogrodzenie ZZU / układu włączeniowego
- Projektowane umocnienie dna i skarp przeszkody wodnej
- Tymczasowe komory robocze na potrzeby przewiertów poziomych
  Tymczasowe place maszynowe na potrzeby przewiertu sterowanego HDD

*Ustawa z dnia 24 kwietnia 2009 r. o inwestycjach w zakresie terminalu regazyfikacyjnego skroplonego gazu ziemnego w Świnoujściu (Dz. U. z 2021 r. poz. 1836

WIERTCONSULTING
engineering for people

Wiertconsulting Sp. z o.o.
ul. Trzebiatowska 29a
60-432 Poznań
tel./fax 61 855 25 35

Inwestor	**Operator Gazociągów Przesyłowych GAZ-SYSTEM S.A. ul. Mszczonowska 4, 02-337 Warszawa**		
Inwestycja	**Remont gazociągu DN400 Rogoźno-Piła**		
Stadium: **Decyzja lokalizacyjna**	Skala: **1:500**	Data: **04.2022**	
Projektant	**mgr inż. Tomasz Powęski** upr. nr LBS/0080/PWBS/17	branża sanitarna	Powęski
Opracował		branża sanitarna	
Sprawdził	**mgr inż. Aleksandra Leśniewska** upr. nr LBS/0011/POOS/06	branża sanitarna	
Tytuł rys.	Przekroczenie przeszkody wodnej w ok. 200,800 km (m. Ostrówki) - projekt zagospodarowania terenu		Nr rysunku: **20**

MAPA DO CELÓW PROJEKTOWYCH

Skala 1:500

Nazwa miejscowości		*Ostrówki, Stróżewo*
Działki		*175, 145/6*
Jednostka ewidencyjna	identyfikator	*300102_5, 300103_2*
	nazwa	*Budzyń - obszar wiejski* *Chodzież - obszar wiejski*
Obręb ewidencyjny	identyfikator	*0010, 0011*
	nazwa/ulica	*Ostrówki, Stróżewo*
Nazwa układu	współrzędnych prostokątnych płaskich	*2000/6*
	wysokościowy	*PL-EVRF2007-NH*
Sekcje mapy		*6.189.11.20.2.3*

Informacje o służebnościach gruntowych mających wpływ na zagospodarowanie gruntów zlokalizowanych w granicach projektowanej inwestycji ujawnionych w KW: *nie badano*

Nie wyklucza się istnienia w terenie innych niż wykazanych na niniejszej mapie urządzeń podziemnych, które nie były zgłoszone do inwentaryzacji lub o których brak informacji w instytucjach branżowych.

Granice i numery działek naniesiono na podstawie materiałów otrzymanych z PODGiK w Chodzieży. Granice w zakresie opracowania nie spełniają kryteriów dokładnościowych określonych w obowiązujących standardach technicznych. W zakresie aktualizacji brak uzgodnionych projektowanych sieci uzbrojenia terenu. Zakres aktualizacji zaznaczono linią przerywaną.

Oznaczenie kancelaryjne zgłoszonej pracy geodezyjnej	*GN.6640.1.404.2021*
Data opracowania mapy	*17.04.2021*

Wykonawca

USŁUGI GEODEZYJNO-KARTOGRAFICZNE
Józef Mroziński
ul. Liliowa 17, 65-012 Zielona Góra
tel./fax 68 320 33 18, kom. 693 802 342
NIP 929-141-59-33

GEODETA UPRAWNIONY
Józef Mroziński
Nr upr. 12213

OŚWIADCZENIE

Oświadczam, że niniejsza mapa do celów projektowych opracowana została w wyniku prac geodezyjnych przeprowadzonych przez Usługi Geodezyjno-Kartograficzne Józef Mroziński i zgłoszonych Staroście Chodzieskiemu pod identyfikatorem GN.6640.1.404.2021.
Kierownikiem prac geodezyjnych był Józef Mroziński posiadający uprawnienia zawodowe nr 12213.
Wyniki prac geodezyjnych uzyskały pozytywny wynik weryfikacji potwierdzony protokołem nr P.3001.2021.808 z dnia 28.06.2021 r.
Jestem świadomy odpowiedzialności karnej za złożenie fałszywego oświadczenia.

GEODETA UPRAWNIONY
Józef Mroziński
Nr upr. 12213

SZKIC ORIENTACYJNY 1:50000

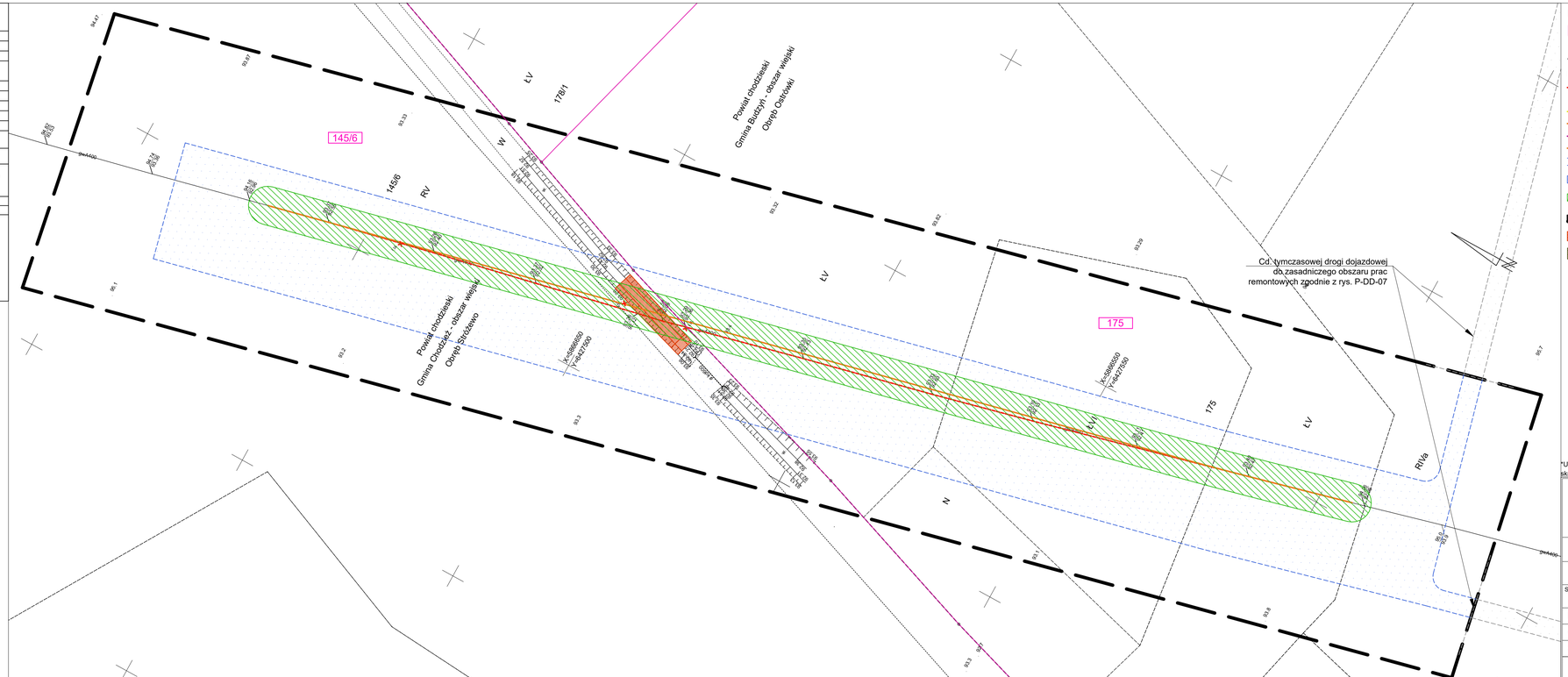

LEGENDA:

- XXX — Numer działki ewidencyjnej objętej inwestycją
- Granica działki ewidencyjnej objętej inwestycją
- Granica obszaru aktualizacji mapy

Elementy zagospodarowania:

- Istniejący gazociąg DN400 do rozbiórki
- Istniejąca infrastruktura gazowa do rozbiórki
- Istniejący gazociąg DN400 do wyłączenia i pozostawienia
- Projektowany gazociąg DN400 wraz z infrastrukturą
- Projektowany rurociąg wentylacyjny
- Projektowana rura osłonowa DN600
- Granice terenu objętego wnioskiem
- Obszar czasowego ograniczenia sposobu korzystania z nieruchomości w trybie art. 24 ust. 1b Specustawy*
- Obszar trwałego ograniczenia sposobu korzystania z nieruchomości w trybie art. 24 ust. 1 Specustawy*
- Projektowane ogrodzenie ZZU / układu włączeniowego
- Projektowane umocnienie dna i skarp przeszkody wodnej
- Tymczasowe komory robocze na potrzeby przewiertów poziomych
  Tymczasowe place maszynowe na potrzeby przewiertu sterowanego HDD

*Ustawa z dnia 24 kwietnia 2009 r. o inwestycjach w zakresie terminalu regazyfikacyjnego skroplonego gazu ziemnego w Świnoujściu (Dz. U. z 2021 r. poz. 1836

WIERTCONSULTING
engineering for people

Wiertconsulting Sp. z o.o.
ul. Trzebiatowska 29a
60-432 Poznań
tel./fax 61 855 25 35

Inwestor	**Operator Gazociągów Przesyłowych GAZ-SYSTEM S.A. ul. Mszczonowska 4, 02-337 Warszawa**		
Inwestycja	**Remont gazociągu DN400 Rogoźno-Piła**		
Stadium: **Decyzja lokalizacyjna**	Skala: **1:500**	Data: **04.2022**	
Projektant	**mgr inż. Tomasz Powęski** upr. nr LBS/0080/PWBS/17	branża sanitarna	Powęski
Opracował		branża sanitarna	
Sprawdził	**mgr inż. Aleksandra Leśniewska** upr. nr LBS/0011/POOS/06	branża sanitarna	
Tytuł rys.	Przekroczenie przeszkody wodnej w ok. 201.200 km (m. Ostrówki / m. Stróżewo) - projekt zagospodarowania terenu		Nr rysunku: **21**

MAPA DO CELÓW PROJEKTOWYCH

Skala 1:500

Nazwa miejscowości		*Stróżewo*
Działki		*96*
Jednostka ewidencyjna	identyfikator	*300103_2*
	nazwa	*Chodzież - obszar wiejski*
Obręb ewidencyjny	identyfikator	*0011*
	nazwa/ulica	*Stróżewo*
Nazwa układu	współrzędnych prostokątnych płaskich	*2000/6*
	wysokościowy	*PL-EVRF2007-NH*
Sekcje mapy		*6.189.11.15.1.4*

Informacje o służebnościach gruntowych mających wpływ na zagospodarowanie gruntów zlokalizowanych w granicach projektowanej inwestycji ujawnionych w KW: *nie badano*

Nie wyklucza się istnienia w terenie innych niż wykazanych na niniejszej mapie urządzeń podziemnych, które nie były zgłoszone do inwentaryzacji lub o których brak informacji w instytucjach branżowych.

Granice i numery działek naniesiono na podstawie materiałów otrzymanych z PODGiK w Chodzieży. Granice w zakresie opracowania nie spełniają kryteriów dokładnościowych określonych w obowiązujących stardardach techicznych. W zakresie aktualizacji brak uzgodnionych projektowanych sieci uzbrojenia terenu. Zakres aktualizacji zaznaczono linią przerywaną.

Oznaczenie kancelaryjne zgłoszonej pracy geodezyjnej	*GN.6640.1.405.2021*
Data opracowania mapy	*04.05.2021*

Wykonawca

USŁUGI GEODEZYJNO-KARTOGRAFICZNE
Józef Mroziński
ul. Liliowa 17, 65-012 Zielona Góra
tel./fax 68 320 33 18, kom. 603 802 342
NIP 929-141-59-33

GEODETA UPRAWNIONY
Józef Mroziński
Nr upr. 12213

OŚWIADCZENIE

Oświadczam, że niniejsza mapa do celów projektowych opracowana została w wyniku prac geodezyjnych przeprowadzonych przez Usługi Geodezyjno-Kartograficzne Józef Mroziński i zgłoszonych Staroście Chodzieskiemu pod identyfikatorem GN.6640.1.405.2021.
Kierownikiem prac geodzyjnych był Józef Mroziński posiadający uprawnienia zawodowe nr 12213.
Wyniki prac geodezyjnych uzyskały pozytywny wynik weryfikacji potwierdzony protokołem nr P.3001.2021.807 z dnia 28.06.2021 r.
Jestem świadomy odpowiedzialności karnej za złożenie fałszywego oświadczenia.

GEODETA UPRAWNIONY
Józef Mroziński
Nr upr. 12213

SZKIC ORIENTACYJNY 1:50000

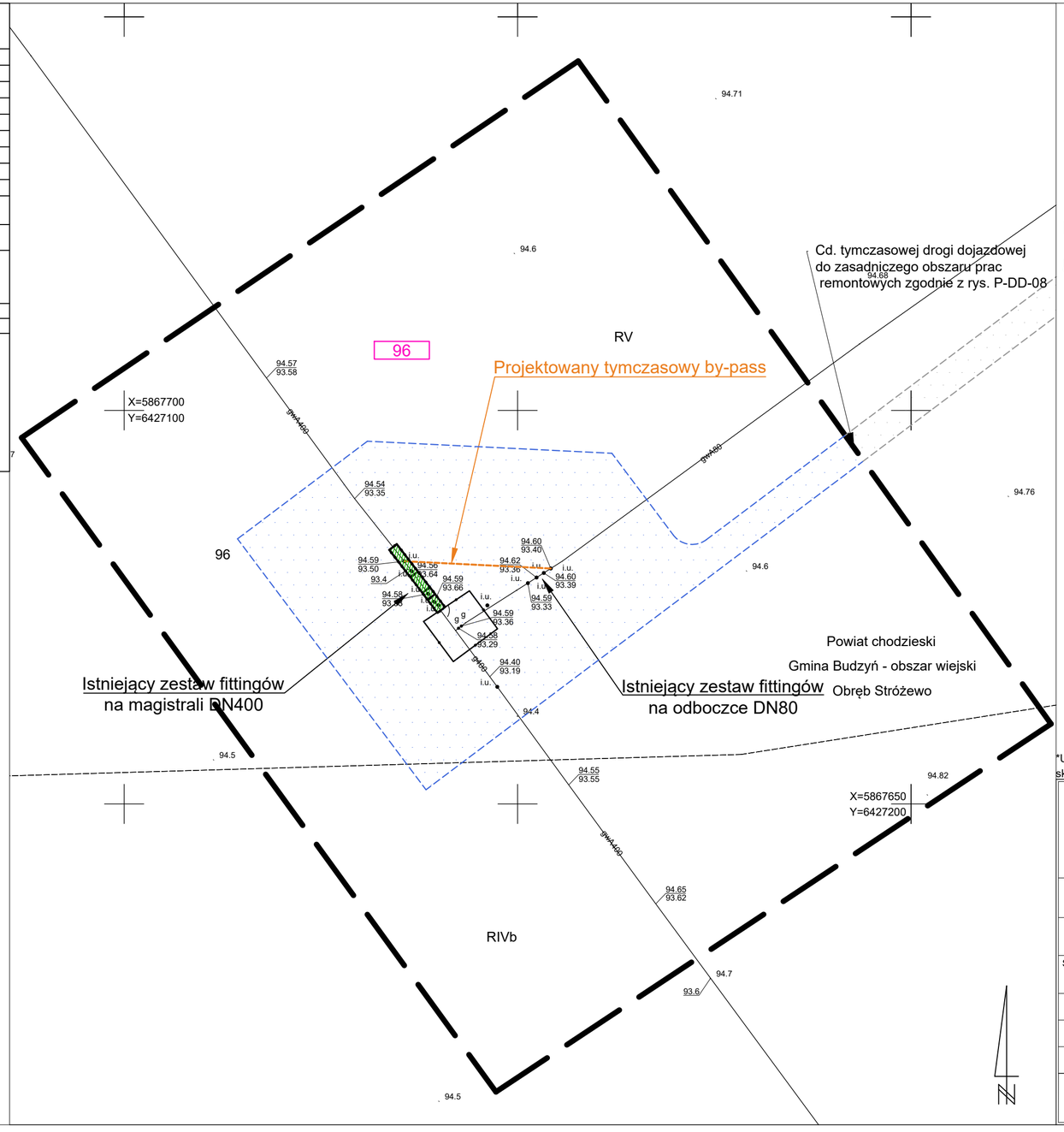

LEGENDA:

- XXX — Numer działki ewidencyjnej objętej wnioskiem
- Granica działki ewidencyjnej objętej wnioskiem
- Granica obszaru aktualizacji mapy

Elementy zagospodarowania:

- Projektowany gazociąg DN400 wraz z infrastrukturą
- Granice terenu objętego wnioskiem
- Obszar czasowego ograniczenia sposobu korzystania z nieruchomości w trybie art. 24 ust. 1b Specustawy*
- Obszar trwałego ograniczenia sposobu korzystania z nieruchomości w trybie art. 24 ust. 1 Specustawy*
- Projektowane ogrodzenie ZZU / układu włączeniowego

*Ustawa z dnia 24 kwietnia 2009 r. o inwestycjach w zakresie terminalu regazyfikacyjnego skroplonego gazu ziemnego w Świnoujściu (Dz. U. z 2021 r. poz. 1836

WIERTCONSULTING
engineering for people

Wiertconsulting Sp. z o.o.
ul. Trzebiatowska 29a
60-432 Poznań
tel./fax 61 855 25 35

Inwestor	**Operator Gazociągów Przesyłowych GAZ-SYSTEM S.A. ul. Mszczonowska 4, 02-337 Warszawa**		
Inwestycja	**Remont gazociągu DN400 Rogoźno-Piła**		
Stadium: **Decyzja lokalizacyjna**	Skala: **1:500**	Data: **04.2022**	
Projektant	**mgr inż. Tomasz Powęski** upr. nr LBS/0080/PWBS/17	branża sanitarna	Powęski
Opracował		branża sanitarna	
Sprawdził	**mgr inż. Aleksandra Leśniewska** upr. nr LBS/0011/POOS/06	branża sanitarna	
Tytuł rys.	Układ włączeniowy ozn. 213e1 odb. Margonin w ok. 202,220 km - plan zagospodarowania terenu		Nr rysunku: **22**

MAPA DO CELÓW PROJEKTOWYCH

Skala 1:500

Nazwa miejscowości		*Stróżewo*
Działki		*96*
Jednostka ewidencyjna	identyfikator	*300103_2*
	nazwa	*Chodzież - obszar wiejski*
Obręb ewidencyjny	identyfikator	*0011*
	nazwa/ulica	*Stróżewo*
Nazwa układu	współrzędnych prostokątnych płaskich	*2000/6*
	wysokościowy	*PL-EVRF2007-NH*
Sekcje mapy		*6.189.11.15.1.4*

Informacje o służebnościach gruntowych mających wpływ na zagospodarowanie gruntów zlokalizowanych w granicach projektowanej inwestycji ujawnionych w KW: *nie badano*

Nie wyklucza się istnienia w terenie innych niż wykazanych na niniejszej mapie urządzeń podziemnych, które nie były zgłoszone do inwentaryzacji lub o których brak informacji w instytucjach branżowych.

Granice i numery działek naniesiono na podstawie materiałów otrzymanych z PODGiK w Chodzieży. Granice w zakresie opracowania nie spełniają kryteriów dokładnościowych określonych w obowiązujących stardardach techicznych. W zakresie aktualizacji brak uzgodnionych projektowanych sieci uzbrojenia terenu. Zakres aktualizacji zaznaczono linią przerywaną.

Oznaczenie kancelaryjne zgłoszonej pracy geodezyjnej	*GN.6640.1.405.2021*
Data opracowania mapy	*04.05.2021*

Wykonawca

USŁUGI GEODEZYJNO-KARTOGRAFICZNE
Józef Mroziński
ul. Liliowa 17, 65-012 Zielona Góra
tel./fax 68 320 33 18, kom. 603 802 342
NIP 929-141-59-33

GEODETA UPRAWNIONY
Józef Mroziński
Nr upr. 12213

OŚWIADCZENIE

Oświadczam, że niniejsza mapa do celów projektowych opracowana została w wyniku prac geodezyjnych przeprowadzonych przez Usługi Geodezyjno-Kartograficzne Józef Mroziński i zgłoszonych Staroście Chodzieskiemu pod identyfikatorem GN.6640.1.405.2021.
Kierownikiem prac geodezyjnych był Józef Mroziński posiadający uprawnienia zawodowe nr 12213.
Wyniki prac geodezyjnych uzyskały pozytywny wynik weryfikacji potwierdzony protokołem nr P.3001.2021.807 z dnia 28.06.2021 r.
Jestem świadomy odpowiedzialności karnej za złożenie fałszywego oświadczenia.

GEODETA UPRAWNIONY
Józef Mroziński
Nr upr. 12213

SZKIC ORIENTACYJNY 1:50000

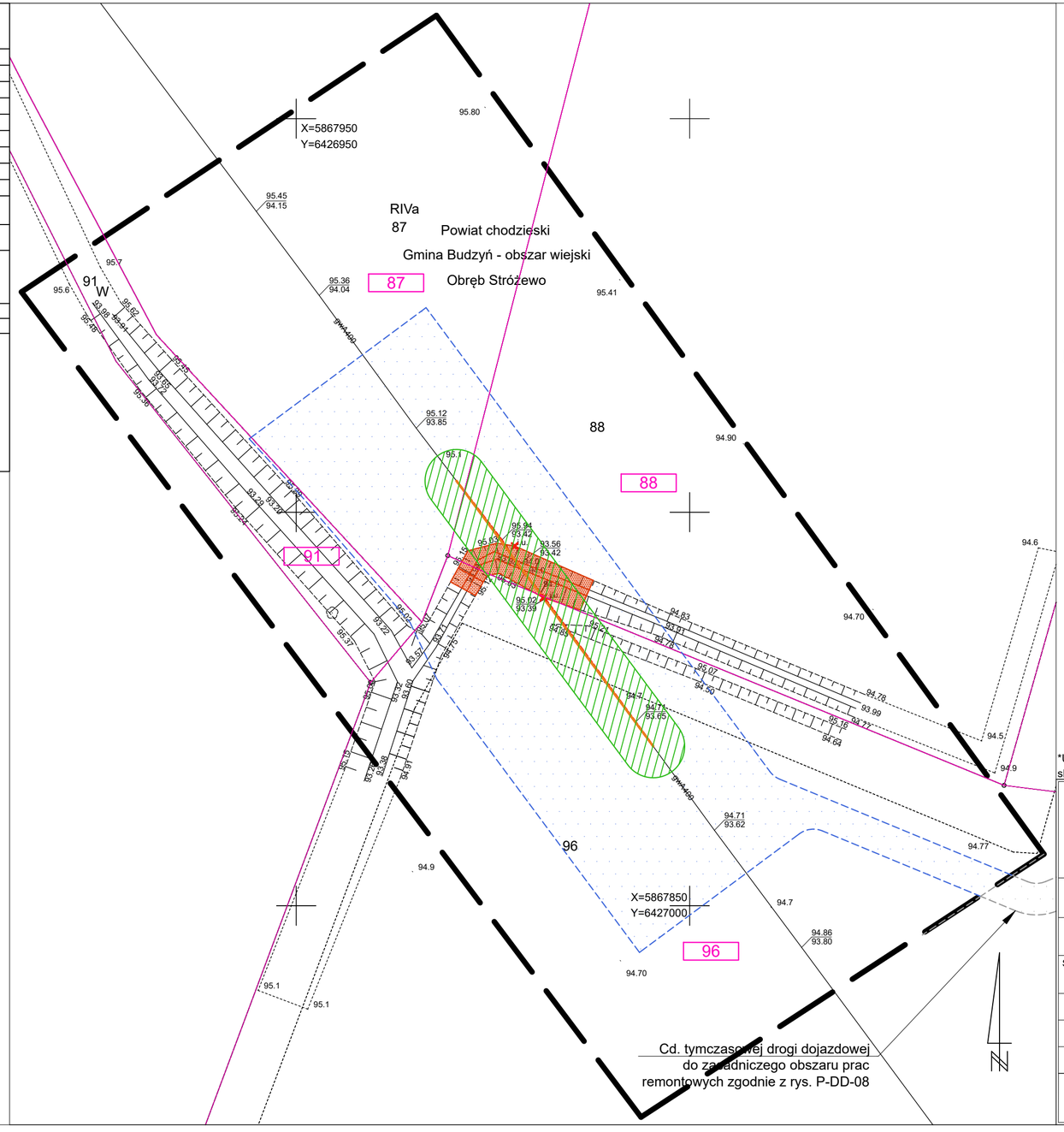

LEGENDA:

- XXX — Numer działki ewidencyjnej objętej inwestycją
- Granica działki ewidencyjnej objętej inwestycją
- Granica obszaru aktualizacji mapy

Elementy zagospodarowania:

- Istniejący gazociąg DN400 do rozbiórki
- Istniejąca infrastruktura gazowa do rozbiórki
- Istniejący gazociąg DN400 do wyłączenia i pozostawienia
- Projektowany gazociąg DN400 wraz z infrastrukturą
- Projektowany rurociąg wentylacyjny
- Projektowana rura osłonowa DN600
- Granice terenu objętego wnioskiem
- Obszar czasowego ograniczenia sposobu korzystania z nieruchomości w trybie art. 24 ust. 1b Specustawy*
- Obszar trwałego ograniczenia sposobu korzystania z nieruchomości w trybie art. 24 ust. 1 Specustawy*
- Projektowane ogrodzenie ZZU / układu włączeniowego
- Projektowane umocnienie dna i skarp przeszkody wodnej
- Tymczasowe komory robocze na potrzeby przewiertów poziomych
  Tymczasowe place maszynowe na potrzeby przewiertu sterowanego HDD

*Ustawa z dnia 24 kwietnia 2009 r. o inwestycjach w zakresie terminalu regazyfikacyjnego skroplonego gazu ziemnego w Świnoujściu (Dz. U. z 2021 r. poz. 1836

WIERTCONSULTING
engineering for people

Wiertconsulting Sp. z o.o.
ul. Trzebiatowska 29a
60-432 Poznań
tel./fax 61 855 25 35

Inwestor	**Operator Gazociągów Przesyłowych GAZ-SYSTEM S.A. ul. Mszczonowska 4, 02-337 Warszawa**		
Inwestycja	**Remont gazociągu DN400 Rogoźno-Piła**		
Stadium: **Decyzja lokalizacyjna**	Skala: **1:500**	Data: **04.2022**	
Projektant	**mgr inż. Tomasz Powęski** upr. nr LBS/0080/PWBS/17	branża sanitarna	Powęski
Opracował		branża sanitarna	
Sprawdził	**mgr inż. Aleksandra Leśniewska** upr. nr LBS/0011/POOS/06	branża sanitarna	
Tytuł rys.	Przekroczenie przeszkody wodnej w ok. 202,500 km (m. Stróżewo) - projekt zagospodarowania terenu		Nr rysunku: **23**

MAPA DO CELÓW PROJEKTOWYCH

Skala 1:500

Nazwa miejscowości		*Stróżewo*
Działki		*86/7, 52, 26*
Jednostka ewidencyjna	identyfikator	*300103_2*
	nazwa	*Chodzież - obszar wiejski*
Obręb ewidencyjny	identyfikator	*0011*
	nazwa/ulica	*Stróżewo*
Nazwa układu	współrzędnych prostokątnych płaskich	*2000/6*
	wysokościowy	*PL-EVRF2007-NH*
Sekcje mapy		*6.189.11.10.3.3*

Informacje o służebnościach gruntowych mających wpływ na zagospodarowanie gruntów zlokalizowanych w granicach projektowanej inwestycji ujawnionych w KW: *nie badano*

Nie wyklucza się istnienia w terenie innych niż wykazanych na niniejszej mapie urządzeń podziemnych, które nie były zgłoszone do inwentaryzacji lub o których brak informacji w instytucjach branżowych.

Granice i numery działek naniesiono na podstawie materiałów otrzymanych z PODGiK w Chodzieży. Granice w zakresie opracowania nie spełniają kryteriów dokładnościowych określonych w obowiązujących stardardach techicznych. W zakresie aktualizacji brak uzgodnionych projektowanych sieci uzbrojenia terenu. Zakres aktualizacji zaznaczono linią przerywaną.

Oznaczenie kancelaryjne zgłoszonej pracy geodezyjnej	*GN.6640.1.406.2021*
Data opracowania mapy	*04.05.2021*

Wykonawca

USŁUGI GEODEZYJNO-KARTOGRAFICZNE
Józef Mroziński
ul. Liliowa 17, 65-012 Zielona Góra
tel./fax 68 320 33 18, kom. 603 802 342
NIP 929-141-59-33

GEODETA UPRAWNIONY
Józef Mroziński
Nr upr. 12213

OŚWIADCZENIE

Oświadczam, że niniejsza mapa do celów projektowych opracowana została w wyniku prac geodezyjnych przeprowadzonych przez Usługi Geodezyjno-Kartograficzne Józef Mroziński i zgłoszonych Staroście Chodzieskiemu pod identyfikatorem GN.6640.1.406.2021.
Kierownikiem prac geodezyjnych był Józef Mroziński posiadający uprawnienia zawodowe nr 12213.
Wyniki prac geodezyjnych uzyskały pozytywny wynik weryfikacji potwierdzony protokołem nr P.3001.2021.838 z dnia 02.07.2021 r.
Jestem świadomy odpowiedzialności karnej za złożenie fałszywego oświadczenia.

GEODETA UPRAWNIONY
Józef Mroziński
Nr upr. 12213

SZKIC ORIENTACYJNY 1:50000

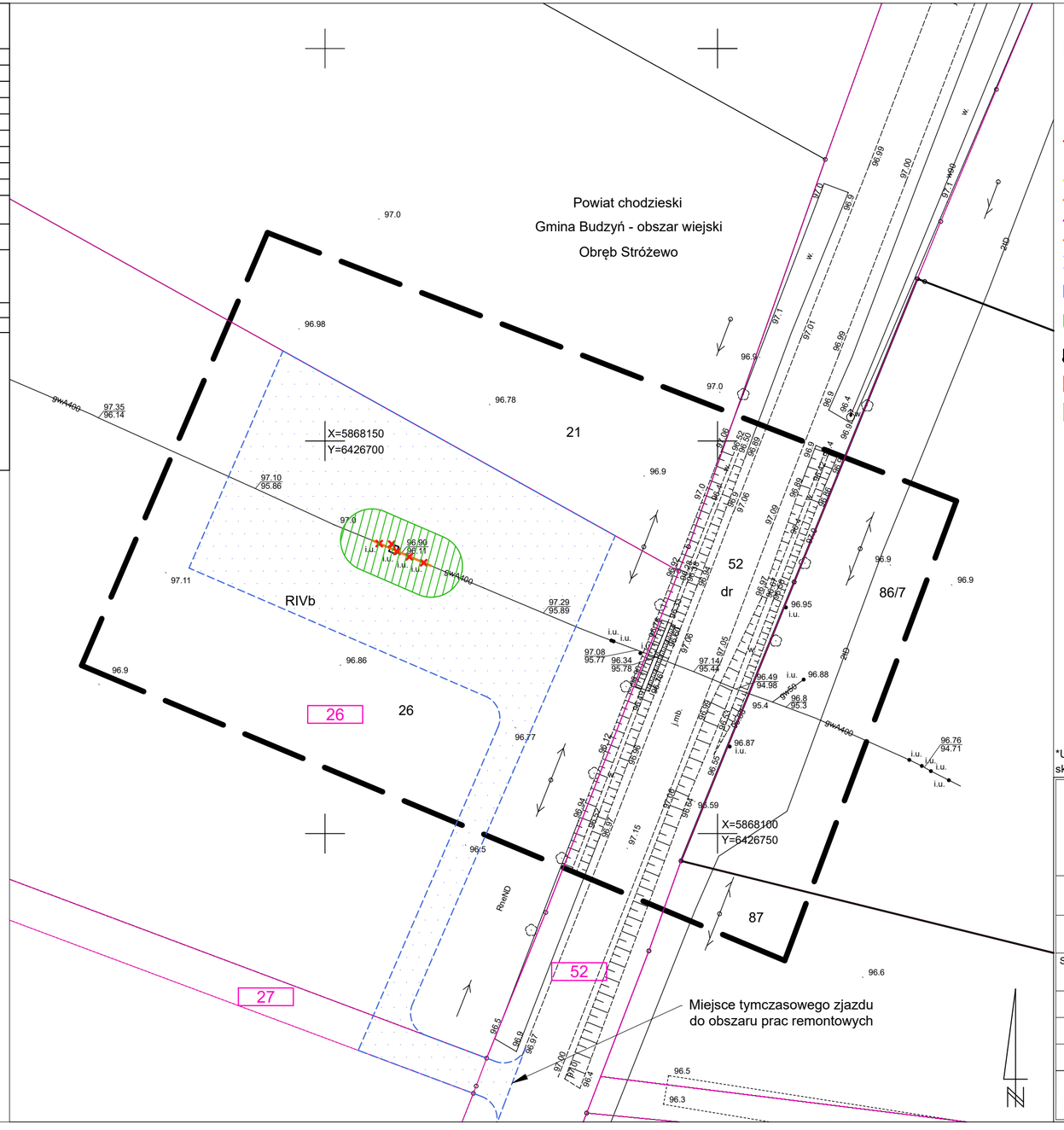

LEGENDA:

- XXX — Numer działki ewidencyjnej objętej inwestycją
- Granica działki ewidencyjnej objętej inwestycją
- Granica obszaru aktualizacji mapy

Elementy zagospodarowania:

- Istniejący gazociąg DN400 do rozbiórki
- Istniejąca infrastruktura gazowa do rozbiórki
- Istniejący gazociąg DN400 do wyłączenia i pozostawienia
- Projektowany gazociąg DN400 wraz z infrastrukturą
- Projektowany rurociąg wentylacyjny
- Projektowana rura osłonowa DN600
- Granice terenu objętego wnioskiem
- Obszar czasowego ograniczenia sposobu korzystania z nieruchomości w trybie art. 24 ust. 1b Specustawy*
- Obszar trwałego ograniczenia sposobu korzystania z nieruchomości w trybie art. 24 ust. 1 Specustawy*
- Projektowane ogrodzenie ZZU / układu włączeniowego
- Projektowane umocnienie dna i skarp przeszkody wodnej
- Tymczasowe komory robocze na potrzeby przewiertów poziomych
  Tymczasowe place maszynowe na potrzeby przewiertu sterowanego HDD

*Ustawa z dnia 24 kwietnia 2009 r. o inwestycjach w zakresie terminalu regazyfikacyjnego skroplonego gazu ziemnego w Świnoujściu (Dz. U. z 2021 r. poz. 1836

WIERTCONSULTING
engineering for people

Wiertconsulting Sp. z o.o.
ul. Trzebiatowska 29a
60-432 Poznań
tel./fax 61 855 25 35

Inwestor	**Operator Gazociągów Przesyłowych GAZ-SYSTEM S.A. ul. Mszczonowska 4, 02-337 Warszawa**		
Inwestycja	**Remont gazociągu DN400 Rogoźno-Piła**		
Stadium: **Decyzja lokalizacyjna**	Skala: **1:500**	Data: **04.2022**	
Projektant	**mgr inż. Tomasz Powęski** upr. nr LBS/0080/PWBS/17	branża sanitarna	Powęski
Opracował		branża sanitarna	
Sprawdził	**mgr inż. Aleksandra Leśniewska** upr. nr LBS/0011/POOS/06	branża sanitarna	
Tytuł rys.	Likwidacja odcinka z króćcami / fittingami w ok. 202,950 km (m. Stróżewo) - projekt zagospodarowania terenu		Nr rysunku: **24**

MAPA DO CELÓW PROJEKTOWYCH

Skala 1:500

Nazwa miejscowości		*Stróżewo*
Działki		*11/6, 11/7*
Jednostka ewidencyjna	identyfikator	*300103_2*
	nazwa	*Chodzież - obszar wiejski*
Obręb ewidencyjny	identyfikator	*0011*
	nazwa/ulica	*Stróżewo*
Nazwa układu	współrzędnych prostokątnych płaskich	*2000/6*
	wysokościowy	*PL-EVRF2007-NH*
Sekcje mapy		*6.189.11.10.1.3*

Informacje o służebnościach gruntowych mających wpływ na zagospodarowanie gruntów zlokalizowanych w granicach projektowanej inwestycji ujawnionych w KW: *nie badano*

Nie wyklucza się istnienia w terenie innych niż wykazanych na niniejszej mapie urządzeń podziemnych, które nie były zgłoszone do inwentaryzacji lub o których brak informacji w instytucjach branżowych.

Granice i numery działek naniesiono na podstawie materiałów otrzymanych z PODGiK w Chodzieży. Granice w zakresie opracowania nie spełniają kryteriów dokładnościowych określonych w obowiązujących stardardach techicznych. W zakresie aktualizacji brak uzgodnionych projektowanych sieci uzbrojenia terenu. Zakres aktualizacji zaznaczono linią przerywaną.

Oznaczenie kancelaryjne zgłoszonej pracy geodezyjnej	*GN.6640.1.407.2021*
Data opracowania mapy	*17.04.2021*

Wykonawca

USŁUGI GEODEZYJNO-KARTOGRAFICZNE
Józef Mroziński
ul. Liliowa 17, 65-012 Zielona Góra
tel./fax 68 320 33 18, kom. 603 802 342
NIP 929-141-59-33

GEODETA UPRAWNIONY
Józef Mroziński
Nr upr. 12213

OŚWIADCZENIE

Oświadczam, że niniejsza mapa do celów projektowych opracowana została w wyniku prac geodezyjnych przeprowadzonych przez Usługi Geodezyjno-Kartograficzne Józef Mroziński i zgłoszonych Staroście Chodzieskiemu pod identyfikatorem GN.6640.1.407.2021.
Kierownikiem prac geodezyjnych był Józef Mroziński posiadający uprawnienia zawodowe nr 12213.
Wyniki prac geodezyjnych uzyskały pozytywny wynik weryfikacji potwierdzony protokołem nr P.3001.2021.830 z dnia 01.07.2021 r.
Jestem świadomy odpowiedzialności karnej za złożenie fałszywego oświadczenia.

GEODETA UPRAWNIONY
Józef Mroziński
Nr upr. 12213

SZKIC ORIENTACYJNY 1:50000

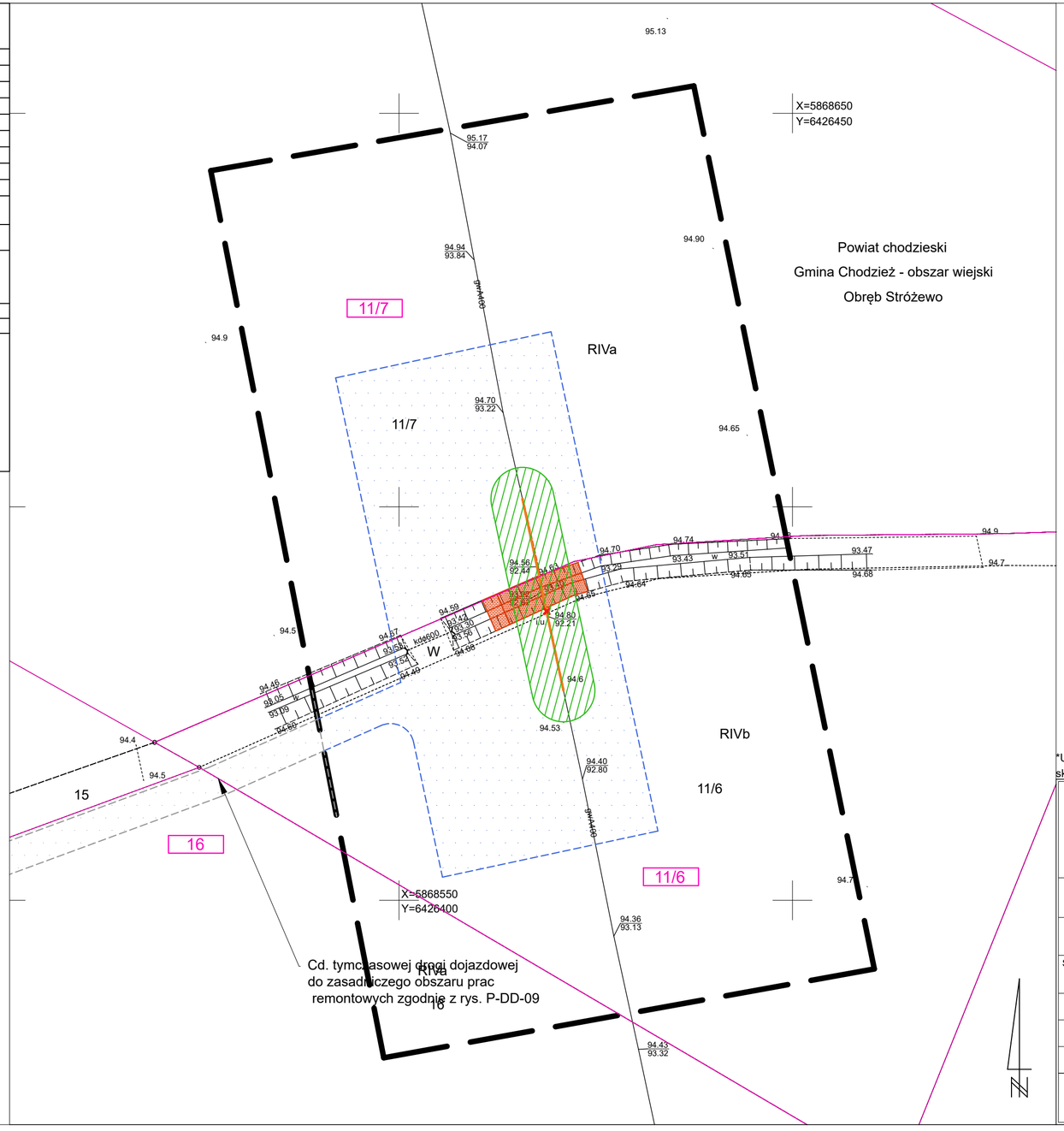

LEGENDA:

- XXX — Numer działki ewidencyjnej objętej inwestycją
- Granica działki ewidencyjnej objętej inwestycją
- Granica obszaru aktualizacji mapy

Elementy zagospodarowania:

- Istniejący gazociąg DN400 do rozbiórki
- Istniejąca infrastruktura gazowa do rozbiórki
- Istniejący gazociąg DN400 do wyłączenia i pozostawienia
- Projektowany gazociąg DN400 wraz z infrastrukturą
- Projektowany rurociąg wentylacyjny
- Projektowana rura osłonowa DN600
- Granice terenu objętego wnioskiem
- Obszar czasowego ograniczenia sposobu korzystania z nieruchomości w trybie art. 24 ust. 1b Specustawy*
- Obszar trwałego ograniczenia sposobu korzystania z nieruchomości w trybie art. 24 ust. 1 Specustawy*
- Projektowane ogrodzenie ZZU / układu włączeniowego
- Projektowane umocnienie dna i skarp przeszkody wodnej
- Tymczasowe komory robocze na potrzeby przewiertów poziomych
  Tymczasowe place maszynowe na potrzeby przewiertu sterowanego HDD

*Ustawa z dnia 24 kwietnia 2009 r. o inwestycjach w zakresie terminalu regazyfikacyjnego skroplonego gazu ziemnego w Świnoujściu (Dz. U. z 2021 r. poz. 1836

WIERTCONSULTING
engineering for people

Wiertconsulting Sp. z o.o.
ul. Trzebiatowska 29a
60-432 Poznań
tel./fax 61 855 25 35

Inwestor	**Operator Gazociągów Przesyłowych GAZ-SYSTEM S.A. ul. Mszczonowska 4, 02-337 Warszawa**		
Inwestycja	**Remont gazociągu DN400 Rogoźno-Piła**		
Stadium: **Decyzja lokalizacyjna**	Skala: **1:500**	Data: **04.2022**	
Projektant	**mgr inż. Tomasz Powęski** upr. nr LBS/0080/PWBS/17	branża sanitarna	Powęski
Opracował		branża sanitarna	
Sprawdził	**mgr inż. Aleksandra Leśniewska** upr. nr LBS/0011/POOS/06	branża sanitarna	
Tytuł rys.	Przekroczenie przeszkody wodnej w ok. 203,400 km (m. Stróżewo) - projekt zagospodarowania terenu		Nr rysunku: **25**

MAPA DO CELÓW PROJEKTOWYCH

Skala 1:500

Nazwa miejscowości		*Stróżewo, Stróżewko*
Działki		*7, 41*
Jednostka ewidencyjna	identyfikator	*300103_2*
	nazwa	*Chodzież - obszar wiejski*
Obręb ewidencyjny	identyfikator	*0010, 0011*
	nazwa/ulica	*Stróżewo, Stróżewko*
Nazwa układu	współrzędnych prostokątnych płaskich	*2000/6*
	wysokościowy	*PL-EVRF2007-NH*
Sekcje mapy		*6.189.11.09.2.2, 04.4.4*

Informacje o służebnościach gruntowych mających wpływ na zagospodarowanie gruntów zlokalizowanych w granicach projektowanej inwestycji ujawnionych w KW: *nie badano*

Nie wyklucza się istnienia w terenie innych niż wykazanych na niniejszej mapie urządzeń podziemnych, które nie były zgłoszone do inwentaryzacji lub o których brak informacji w instytucjach branżowych.

Granice i numery działek naniesiono na podstawie materiałów otrzymanych z PODGiK w Chodzieży. Granice w zakresie opracowania nie spełniają kryteriów dokładnościowych określonych w obowiązujących stardardach techicznych. W zakresie aktualizacji brak uzgodnionych projektowanych sieci uzbrojenia terenu. Zakres aktualizacji zaznaczono linią przerywaną.

Oznaczenie kancelaryjne zgłoszonej pracy geodezyjnej	*GN.6640.1.408.2021*
Data opracowania mapy	*19.04.2021*

Wykonawca

USŁUGI GEODEZYJNO-KARTOGRAFICZNE
Józef Mroziński
ul. Liliowa 17, 65-012 Zielona Góra
tel./fax 68 320 33 18, kom. 603 802 342
NIP 929-141-59-33

GEODETA UPRAWNIONY
Józef Mroziński
Nr upr. 12213

OŚWIADCZENIE

Oświadczam, że niniejsza mapa do celów projektowych opracowana została w wyniku prac geodezyjnych przeprowadzonych przez Usługi Geodezyjno-Kartograficzne Józef Mroziński i zgłoszonych Staroście Chodzieskiemu pod identyfikatorem GN.6640.1.408.2021.
Kierownikiem prac geodezyjnych był Józef Mroziński posiadający uprawnienia zawodowe nr 12213.
Wyniki prac geodezyjnych uzyskały pozytywny wynik weryfikacji potwierdzony protokołem nr P.3001.2021.829 z dnia 01.07.2021 r.
Jestem świadomy odpowiedzialności karnej za złożenie fałszywego oświadczenia.

GEODETA UPRAWNIONY
Józef Mroziński
Nr upr. 12213

SZKIC ORIENTACYJNY 1:50000

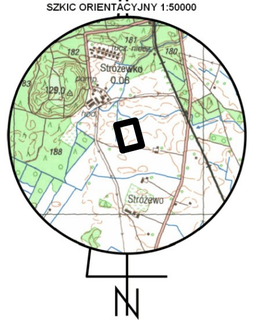

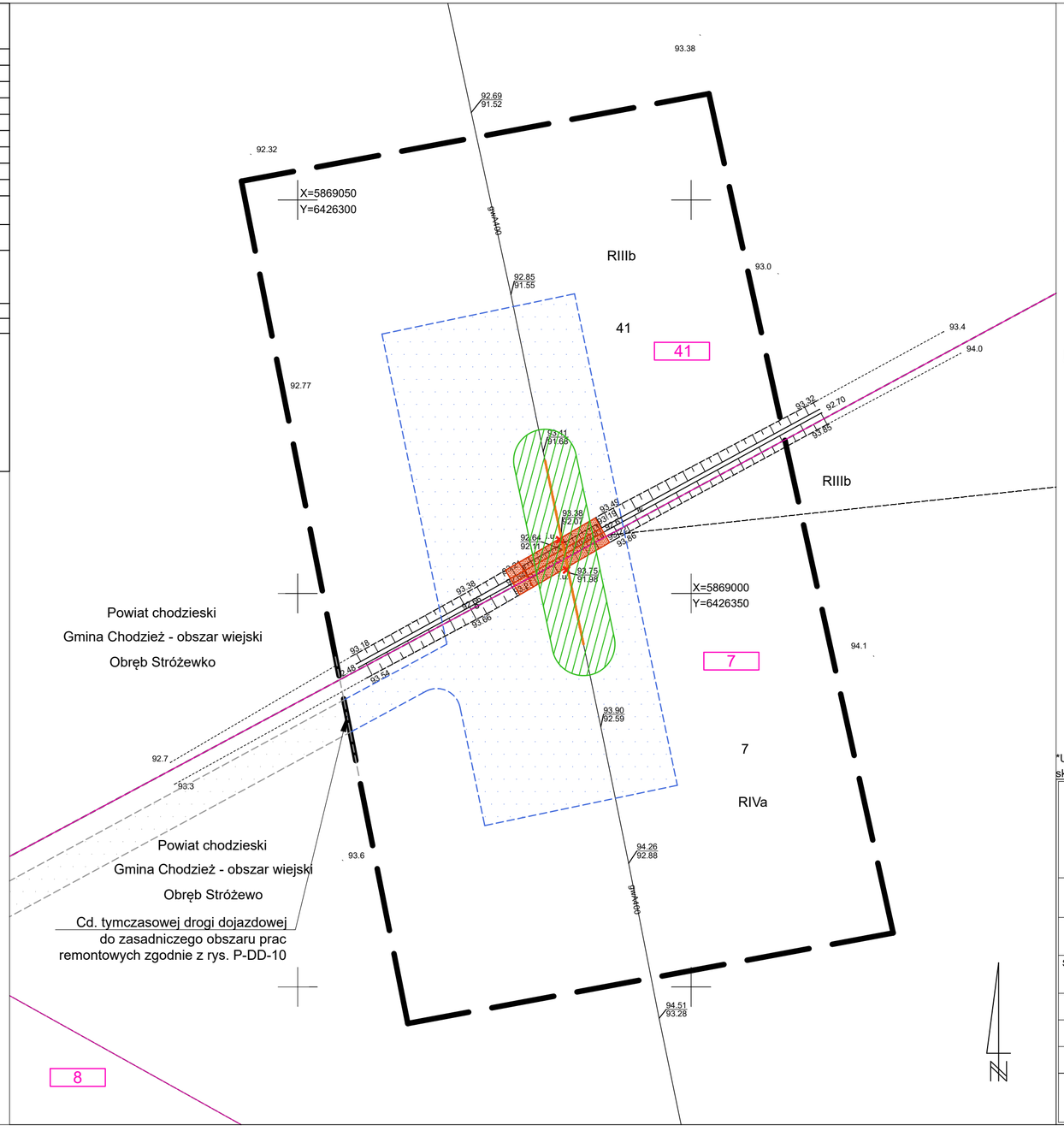

LEGENDA:

- XXX — Numer działki ewidencyjnej objętej inwestycją
- Granica działki ewidencyjnej objętej inwestycją
- Granica obszaru aktualizacji mapy

Elementy zagospodarowania:

- Istniejący gazociąg DN400 do rozbiórki
- Istniejąca infrastruktura gazowa do rozbiórki
- Istniejący gazociąg DN400 do wyłączenia i pozostawienia
- Projektowany gazociąg DN400 wraz z infrastrukturą
- Projektowany rurociąg wentylacyjny
- Projektowana rura osłonowa DN600
- Granice terenu objętego wnioskiem
- Obszar czasowego ograniczenia sposobu korzystania z nieruchomości w trybie art. 24 ust. 1b Specustawy*
- Obszar trwałego ograniczenia sposobu korzystania z nieruchomości w trybie art. 24 ust. 1 Specustawy*
- Projektowane ogrodzenie ZZU / układu włączeniowego
- Projektowane umocnienie dna i skarp przeszkody wodnej
- Tymczasowe komory robocze na potrzeby przewiertów poziomych
  Tymczasowe place maszynowe na potrzeby przewiertu sterowanego HDD

*Ustawa z dnia 24 kwietnia 2009 r. o inwestycjach w zakresie terminalu regazyfikacyjnego skroplonego gazu ziemnego w Świnoujściu (Dz. U. z 2021 r. poz. 1836

WIERTCONSULTING
engineering for people

Wiertconsulting Sp. z o.o.
ul. Trzebiatowska 29a
60-432 Poznań
tel./fax 61 855 25 35

Inwestor	**Operator Gazociągów Przesyłowych GAZ-SYSTEM S.A. ul. Mszczonowska 4, 02-337 Warszawa**		
Inwestycja	**Remont gazociągu DN400 Rogoźno-Piła**		
Stadium: **Decyzja lokalizacyjna**	Skala: **1:500**	Data: **04.2022**	
Projektant	**mgr inż. Tomasz Powęski** upr. nr LBS/0080/PWBS/17	branża sanitarna	Powęski
Opracował		branża sanitarna	
Sprawdził	**mgr inż. Aleksandra Leśniewska** upr. nr LBS/0011/POOS/06	branża sanitarna	
Tytuł rys.	Przekroczenie przeszkody wodnej w ok. 203,750 km (m. Stróżewo / m. Stróżewko) - projekt zagospodarowania terenu		Nr rysunku: **26**

MAPA DO CELÓW PROJEKTOWYCH

Skala 1:500

Nazwa miejscowości		*Stróżewko*
Działki		*8181, 12, 8193*
Jednostka ewidencyjna	identyfikator	*300103_2*
	nazwa	*Chodzież - obszar wiejski*
Obręb ewidencyjny	identyfikator	*0010*
	nazwa/ulica	*Stróżewko*
Nazwa układu	współrzędnych prostokątnych płaskich	*2000/6*
	wysokościowy	*PL-EVRF2007-NH*
Sekcje mapy		*6.190.11.24.4.3*

Informacje o służebnościach gruntowych mających wpływ na zagospodarowanie gruntów zlokalizowanych w granicach projektowanej inwestycji ujawnionych w KW: *nie badano*

Nie wyklucza się istnienia w terenie innych niż wykazanych na niniejszej mapie urządzeń podziemnych, które nie były zgłoszone do inwentaryzacji lub o których brak informacji w instytucjach branżowych.

Granice i numery działek naniesiono na podstawie materiałów otrzymanych z PODGiK w Chodzieży. Granice w zakresie opracowania nie spełniają kryteriów dokładnościowych określonych w obowiązujących stardardach techicznych. W zakresie aktualizacji brak uzgodnionych projektowanych sieci uzbrojenia terenu. Zakres aktualizacji zaznaczono linią przerywaną.

Oznaczenie kancelaryjne zgłoszonej pracy geodezyjnej	*GN.6640.1.409.2021*
Data opracowania mapy	*04.05.2021*

Wykonawca

USŁUGI GEODEZYJNO-KARTOGRAFICZNE
Józef Mroziński
ul. Liliowa 17, 65-012 Zielona Góra
tel./fax 68 320 33 18, kom. 603 802 342
NIP 929-141-59-33

GEODETA UPRAWNIONY
Józef Mroziński
Nr upr. 12213

OŚWIADCZENIE

Oświadczam, że niniejsza mapa do celów projektowych opracowana została w wyniku prac geodezyjnych przeprowadzonych przez Usługi Geodezyjno-Kartograficzne Józef Mroziński i zgłoszonych Staroście Chodzieskiemu pod identyfikatorem GN.6640.1.409.2021.
Kierownikiem prac geodezyjnych był Józef Mroziński posiadający uprawnienia zawodowe nr 12213.
Wyniki prac geodezyjnych uzyskały pozytywny wynik weryfikacji potwierdzony protokołem nr P.3001.2021.842 z dnia 02.07.2021 r.
Jestem świadomy odpowiedzialności karnej za złożenie fałszywego oświadczenia.

GEODETA UPRAWNIONY
Józef Mroziński
Nr upr. 12213

SZKIC ORIENTACYJNY 1:50000

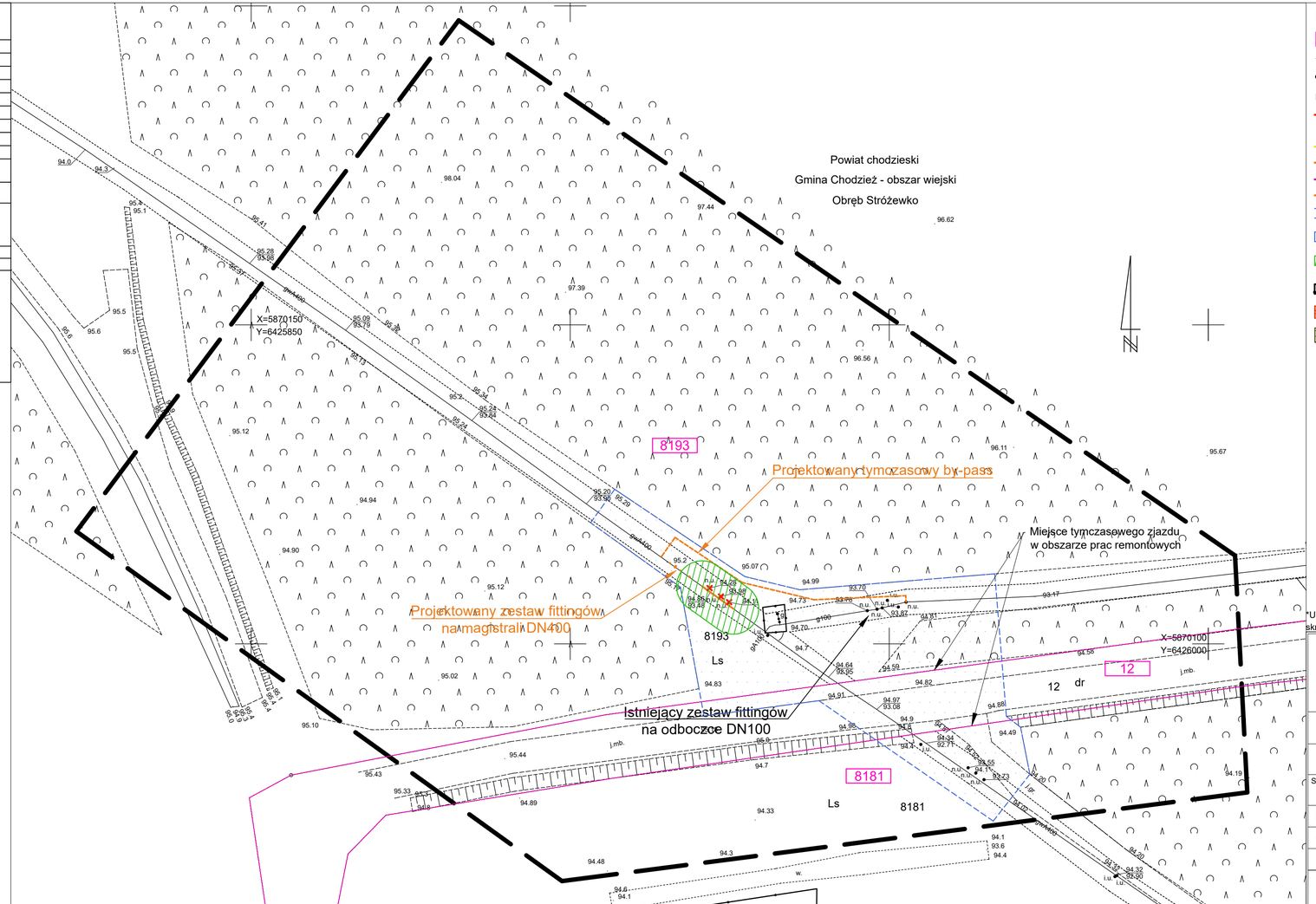

LEGENDA:

- XXX — Numer działki ewidencyjnej objętej inwestycją
- Granica działki ewidencyjnej objętej inwestycją
- Granica obszaru aktualizacji mapy

Elementy zagospodarowania:

- Istniejący gazociąg DN400 do rozbiórki
- Istniejąca infrastruktura gazowa do rozbiórki
- Istniejący gazociąg DN400 do wyłączenia i pozostawienia
- Projektowany gazociąg DN400 wraz z infrastrukturą
- Projektowany rurociąg wentylacyjny
- Projektowana rura osłonowa DN600
- Granice terenu objętego wnioskiem
- Obszar czasowego ograniczenia sposobu korzystania z nieruchomości w trybie art. 24 ust. 1b Specustawy*
- Obszar trwałego ograniczenia sposobu korzystania z nieruchomości w trybie art. 24 ust. 1 Specustawy*
- Projektowane ogrodzenie ZZU / układu włączeniowego
- Projektowane umocnienie dna i skarp przeszkody wodnej
- Tymczasowe komory robocze na potrzeby przewiertów poziomych
  Tymczasowe place maszynowe na potrzeby przewiertu sterowanego HDD

*Ustawa z dnia 24 kwietnia 2009 r. o inwestycjach w zakresie terminalu regazyfikacyjnego skroplonego gazu ziemnego w Świnoujściu (Dz. U. z 2021 r. poz. 1836

WIERTCONSULTING
engineering for people

Wiertconsulting Sp. z o.o.
ul. Trzebiatowska 29a
60-432 Poznań
tel./fax 61 855 25 35

Inwestor	**Operator Gazociągów Przesyłowych GAZ-SYSTEM S.A.** **ul. Mszczonowska 4, 02-337 Warszawa**		
Inwestycja	**Remont gazociągu DN400 Rogoźno-Piła**		
Stadium: **Decyzja lokalizacyjna**	Skala: **1:500**	Data: **04.2022**	
Projektant	**mgr inż. Tomasz Powęski** upr. nr LBS/0080/PWBS/17	branża sanitarna	Powęski
Opracował		branża sanitarna	
Sprawdził	**mgr inż. Aleksandra Leśniewska** upr. nr LBS/0011/POOS/06	branża sanitarna	
Tytuł rys.	Likwidacja króćca / fittingu w ok. 205,000 km (m. Stróżewko) - projekt zagospodarowania terenu		Nr rysunku: **27**

MAPA DO CELÓW PROJEKTOWYCH

Skala 1:500

Nazwa miejscowości		*Oleśnica*
Działki		*8130, 456, 57/4, 52/8*
Jednostka ewidencyjna	identyfikator	*300103_2*
	nazwa	*Chodzież - obszar wiejski*
Obręb ewidencyjny	identyfikator	*0005*
	nazwa/ulica	*Oleśnica*
Nazwa układu	współrzędnych prostokątnych płaskich	*2000/6*
	wysokościowy	*PL-EVRF2007-NH*
Sekcje mapy		*6.190.11.08.2.4, 2.2*

Informacje o służebnościach gruntowych mających wpływ na zagospodarowanie gruntów zlokalizowanych w granicach projektowanej inwestycji ujawnionych w KW: *nie badano*

Nie wyklucza się istnienia w terenie innych niż wykazanych na niniejszej mapie urządzeń podziemnych, które nie były zgłoszone do inwentaryzacji lub o których brak informacji w instytucjach branżowych.

Granice i numery działek naniesiono na podstawie materiałów otrzymanych z PODGiK w Chodzieży. Granice w zakresie opracowania nie spełniają kryteriów dokładnościowych określonych w obowiązujących stardardach techicznych. W zakresie aktualizacji brak uzgodnionych projektowanych sieci uzbrojenia terenu. Zakres aktualizacji zaznaczono linią przerywaną.

Oznaczenie kancelaryjne zgłoszonej pracy geodezyjnej	*GN.6640.1.410.2021*
Data opracowania mapy	*04.05.2021*

Wykonawca

USŁUGI GEODEZYJNO-KARTOGRAFICZNE
Józef Mroziński
ul. Liliowa 17, 65-012 Zielona Góra
tel./fax 68 320 33 18, kom. 603 802 342
NIP 929-141-59-33

GEODETA UPRAWNIONY
Józef Mroziński
Nr upr. 12213

OŚWIADCZENIE

Oświadczam, że niniejsza mapa do celów projektowych opracowana została w wyniku prac geodezyjnych przeprowadzonych przez Usługi Geodezyjno-Kartograficzne Józef Mroziński i zgłoszonych Staroście Chodzieskiemu pod identyfikatorem GN.6640.1.410.2021.
Kierownikiem prac geodezyjnych był Józef Mroziński posiadający uprawnienia zawodowe nr 12213.
Wyniki prac geodezyjnych uzyskały pozytywny wynik weryfikacji potwierdzony protokołem nr P.3001.2021.841 z dnia 02.07.2021 r.
Jestem świadomy odpowiedzialności karnej za złożenie fałszywego oświadczenia.

GEODETA UPRAWNIONY
Józef Mroziński
Nr upr. 12213

SZKIC ORIENTACYJNY 1:50000

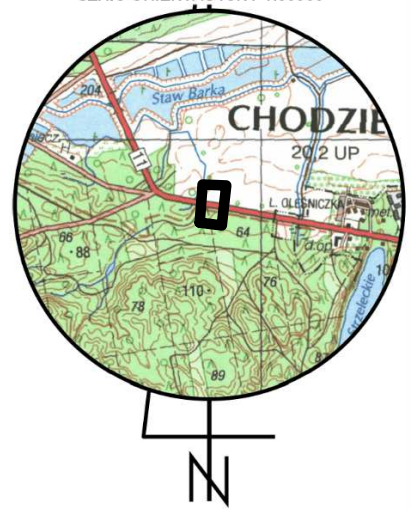

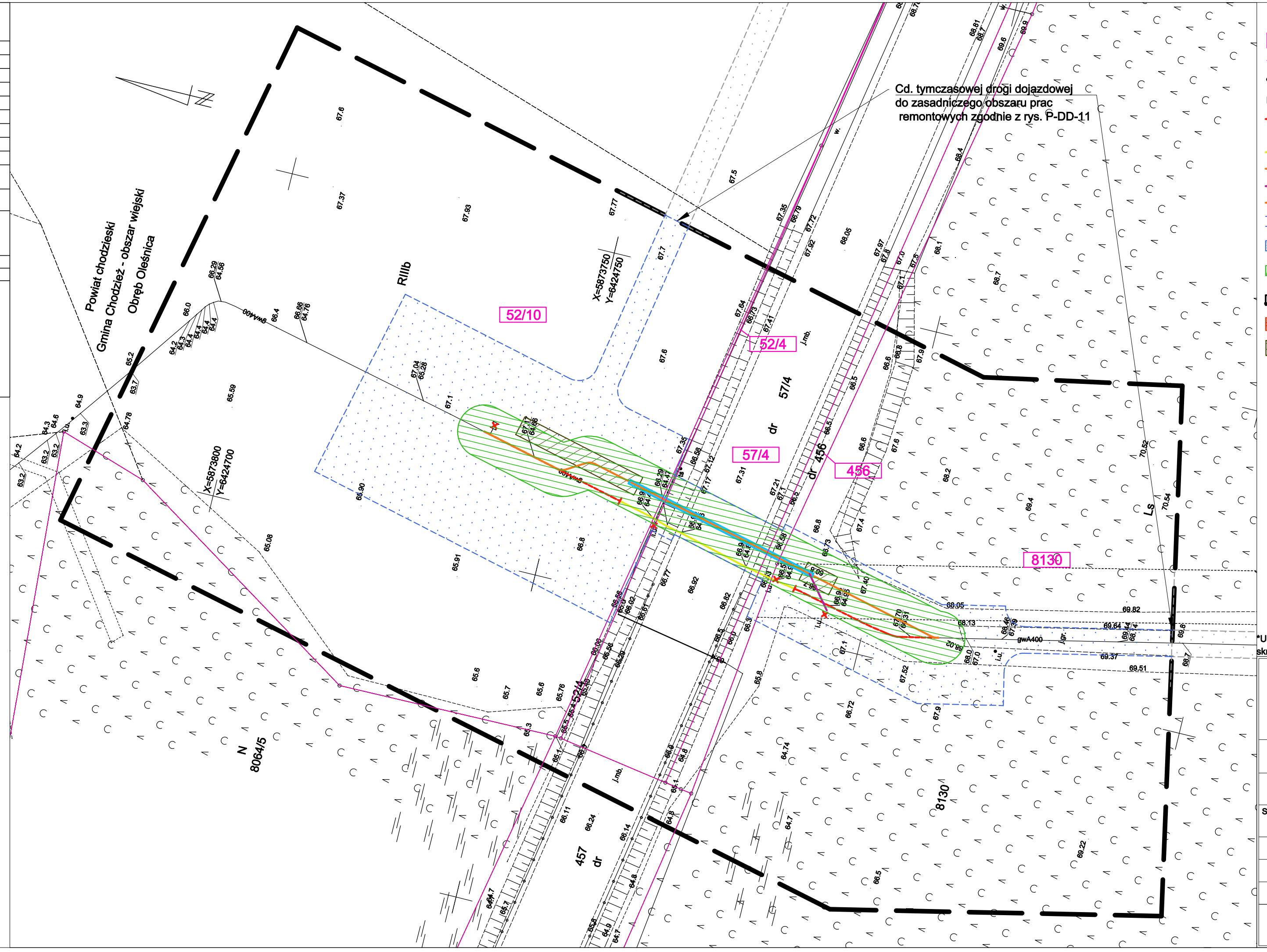

LEGENDA:

- XXX — Numer działki ewidencyjnej objętej inwestycją
- Granica działki ewidencyjnej objętej inwestycją
- Granica obszaru aktualizacji mapy

Elementy zagospodarowania:

- Istniejący gazociąg DN400 do rozbiórki
- Istniejąca infrastruktura gazowa do rozbiórki
- Istniejący gazociąg DN400 do wyłączenia i pozostawienia
- Projektowany gazociąg DN400 wraz z infrastrukturą
- Projektowany rurociąg wentylacyjny
- Projektowana rura osłonowa DN600
- Granice terenu objętego wnioskiem
- Obszar czasowego ograniczenia sposobu korzystania z nieruchomości w trybie art. 24 ust. 1b Specustawy*
- Obszar trwałego ograniczenia sposobu korzystania z nieruchomości w trybie art. 24 ust. 1 Specustawy*
- Projektowane ogrodzenie ZZU / układu włączeniowego
- Projektowane umocnienie dna i skarp przeszkody wodnej
- Tymczasowe komory robocze na potrzeby przewiertów poziomych
  Tymczasowe place maszynowe na potrzeby przewiertu sterowanego HDD

*Ustawa z dnia 24 kwietnia 2009 r. o inwestycjach w zakresie terminalu regazyfikacyjnego skroplonego gazu ziemnego w Świnoujściu (Dz. U. z 2021 r. poz. 1836

WIERTCONSULTING
engineering for people

Wiertconsulting Sp. z o.o.
ul. Trzebiatowska 29a
60-432 Poznań
tel./fax 61 855 25 35

Inwestor	**Operator Gazociągów Przesyłowych GAZ-SYSTEM S.A. ul. Mszczonowska 4, 02-337 Warszawa**		
Inwestycja	**Remont gazociągu DN400 Rogoźno-Piła**		
Stadium: **Decyzja lokalizacyjna**	Skala: **1:500**	Data: **04.2022**	
Projektant	**mgr inż. Tomasz Powęski** upr. nr LBS/0080/PWBS/17	branża sanitarna	Powęski
Opracował		branża sanitarna	
Sprawdził	**mgr inż. Aleksandra Leśniewska** upr. nr LBS/0011/POOS/06	branża sanitarna	
Tytuł rys.	Przekroczenie drogi krajowej nr 11 w ok. 209,000 km (m. Oleśnica), likwidacja krócca / zaworu włączeniowego w ok. 209,100 km (m. Oleśnica) - projekt zagospodarowania terenu		Nr rysunku: **28**

MAPA DO CELÓW PROJEKTOWYCH

Skala 1:500

Nazwa miejscowości		*Oleśnica*
Działki		*437, 55*
Jednostka ewidencyjna	identyfikator	*300103_2*
	nazwa	*Chodzież - obszar wiejski*
Obręb ewidencyjny	identyfikator	*0005*
	nazwa/ulica	*Oleśnica*
Nazwa układu	współrzędnych prostokątnych płaskich	*2000/6*
	wysokościowy	*PL-EVRF2007-NH*
Sekcje mapy		*6.190.11.03.2.3*

Informacje o służebnościach gruntowych mających wpływ na zagospodarowanie gruntów zlokalizowanych w granicach projektowanej inwestycji ujawnionych w KW: *nie badano*

Nie wyklucza się istnienia w terenie innych niż wykazanych na niniejszej mapie urządzeń podziemnych, które nie były zgłoszone do inwentaryzacji lub o których brak informacji w instytucjach branżowych.

Granice i numery działek naniesiono na podstawie materiałów otrzymanych z PODGiK w Chodzieży. Granice w zakresie opracowania nie spełniają kryteriów dokładnościowych określonych w obowiązujących stardardach techicznych. W zakresie aktualizacji brak uzgodnionych projektowanych sieci uzbrojenia terenu. Zakres aktualizacji zaznaczono linią przerywaną.

Oznaczenie kancelaryjne zgłoszonej pracy geodezyjnej	*GN.6640.1.411.2021*
Data opracowania mapy	*04.05.2021*

Wykonawca

USŁUGI GEODEZYJNO-KARTOGRAFICZNE
Józef Mroziński
ul. Liliowa 17, 65-012 Zielona Góra
tel./fax 68 320 33 18, kom. 603 802 342
NIP 929-141-59-33

GEODETA UPRAWNIONY
Józef Mroziński
Nr upr. 12213

OŚWIADCZENIE

Oświadczam, że niniejsza mapa do celów projektowych opracowana została w wyniku prac geodezyjnych przeprowadzonych przez Usługi Geodezyjno-Kartograficzne Józef Mroziński i zgłoszonych Staroście Chodzieskiemu pod identyfikatorem GN.6640.1.411.2021.
Kierownikiem prac geodzyjnych był Józef Mroziński posiadający uprawnienia zawodowe nr 12213.
Wyniki prac geodezyjnych uzyskały pozytywny wynik weryfikacji potwierdzony protokołem nr P.3001.2021.854 z dnia 05.07.2021 r.
Jestem świadomy odpowiedzialności karnej za złożenie fałszywego oświadczenia.

GEODETA UPRAWNIONY
Józef Mroziński
Nr upr. 12213

SZKIC ORIENTACYJNY 1:50000

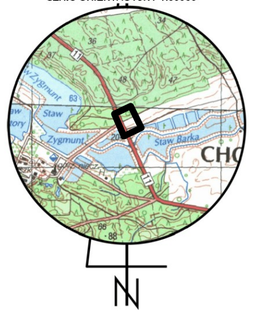

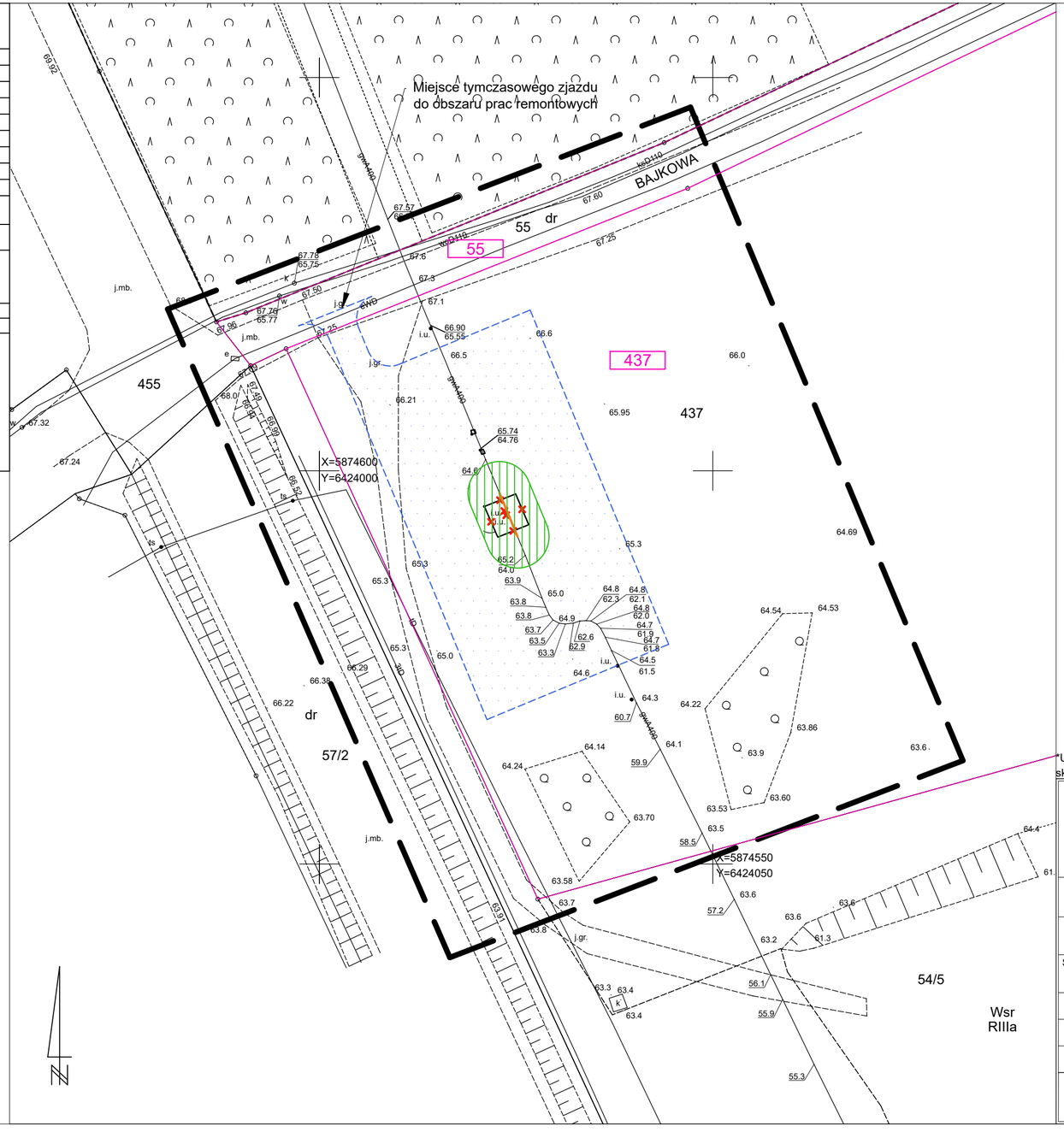

LEGENDA:

- XXX — Numer działki ewidencyjnej objętej inwestycją
- Granica działki ewidencyjnej objętej inwestycją
- Granica obszaru aktualizacji mapy

Elementy zagospodarowania:

- Istniejący gazociąg DN400 do rozbiórki
- Istniejąca infrastruktura gazowa do rozbiórki
- Istniejący gazociąg DN400 do wyłączenia i pozostawienia
- Projektowany gazociąg DN400 wraz z infrastrukturą
- Projektowany rurociąg wentylacyjny
- Projektowana rura osłonowa DN600
- Granice terenu objętego wnioskiem
- Obszar czasowego ograniczenia sposobu korzystania z nieruchomości w trybie art. 24 ust. 1b Specustawy*
- Obszar trwałego ograniczenia sposobu korzystania z nieruchomości w trybie art. 24 ust. 1 Specustawy*
- Projektowane ogrodzenie ZZU / układu włączeniowego
- Projektowane umocnienie dna i skarp przeszkody wodnej
- Tymczasowe komory robocze na potrzeby przewiertów poziomych
  Tymczasowe place maszynowe na potrzeby przewiertu sterowanego HDD

*Ustawa z dnia 24 kwietnia 2009 r. o inwestycjach w zakresie terminalu regazyfikacyjnego skroplonego gazu ziemnego w Świnoujściu (Dz. U. z 2021 r. poz. 1836

WIERTCONSULTING
engineering for people

Wiertconsulting Sp. z o.o.
ul. Trzebiatowska 29a
60-432 Poznań
tel./fax 61 855 25 35

Inwestor	**Operator Gazociągów Przesyłowych GAZ-SYSTEM S.A. ul. Mszczonowska 4, 02-337 Warszawa**		
Inwestycja	**Remont gazociągu DN400 Rogoźno-Piła**		
Stadium: **Decyzja lokalizacyjna**	Skala: **1:500**	Data: **04.2022**	
Projektant	**mgr inż. Tomasz Powęski** upr. nr LBS/0080/PWBS/17	branża sanitarna	Powęski
Opracował		branża sanitarna	
Sprawdził	**mgr inż. Aleksandra Leśniewska** upr. nr LBS/0011/POOS/06	branża sanitarna	
Tytuł rys.	Likwidacja odwadniacza w ok. 210,390 km (m. Oleśnica) - projekt zagospodarowania terenu		Nr rysunku: **29**

MAPA DO CELÓW PROJEKTOWYCH

Skala 1:500

Nazwa miejscowości		*Chrustowo*
Działki		*254, 266, 277/1*
Jednostka ewidencyjna	identyfikator	*301907_5*
	nazwa	*Ujście - obszar wiejski*
Obręb ewidencyjny	identyfikator	*0002, 0008*
	nazwa/ulica	*Chrustowo, Nowa Wieś Ujska*
Nazwa układu	współrzędnych prostokątnych płaskich	*2000/6*
	wysokościowy	*Kronsztad 86*
Sekcje mapy		*6.191.10.09.2.4*
Informacje o służebnościach gruntowych mających wpływ na zagospodarowanie gruntów zlokalizowanych w granicach projektowanej inwestycji ujawnionych w KW: *nie badano*		
Nie wykluczia się istnienia w terenie innych niż wykazanych na niniejszej mapie urządzeń podziemnych, które nie były zgłoszone do inwentaryzacji lub o których brak informacji w instytucjach branżowych.		
Granice i numery działek naniesiono na podstawie materiałów otrzymanych z PODGiK w Pile. Kolorem zielonym wyróżniono granice spełniające kryteria dokładnościowe określone w obowiązujących standardach technicznych. Kolorem czarnym wyróżniono granice nie spełniające kryteria dokładnościowe określone w obowiązujących standardach technicznych. W zakresie aktualizacji brak uzgodnionych projektowanych sieci uzbrojenia terenu. Zakres aktualizacji zaznaczono linią przerywaną.		
Oznaczenie kancelaryjne zgłoszonej pracy geodezyjnej		*WGK.6640.1.772.2021*
Data opracowania mapy		*04.05.2021*

Wykonawca

USŁUGI GEODEZYJNO-KARTOGRAFICZNE
Józef Mroziński
ul. Liliowa 17, 65-017 Zielona Góra
tel./fax 68 320 33 18, kom. 603 802 342
NIP 929-141-59-33

GEODETA UPRAWNIONY
Józef Mroziński
Nr upr. 12213

OŚWIADCZENIE

Oświadczam, że niniejsza mapa do celów projektowych opracowana została w wyniku prac geodezyjnych przeprowadzonych przez Usługi Geodezyjno-Kartograficzne Józef Mroziński i zgłaszanych Starostce Pilskiemu pod identyfikatorem WGK.6640.1.772.2021.
Kierownikiem prac geodezyjnych był Józef Mroziński posiadający uprawnienia zawodowe nr 12213.
Wyniki prac geodezyjnych uzyskały pozytywny wynik weryfikacji potwierdzony protokołem nr 2 (P.3019.2021.1656) z dnia 29.06.2021 r.
Jestem świadomy odpowiedzialności karnej za złożenie fałszywego oświadczenia.

GEODETA UPRAWNIONY
Józef Mroziński
Nr upr. 12213

SZKIC ORIENTACYJNY 1:50000

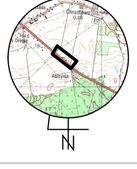

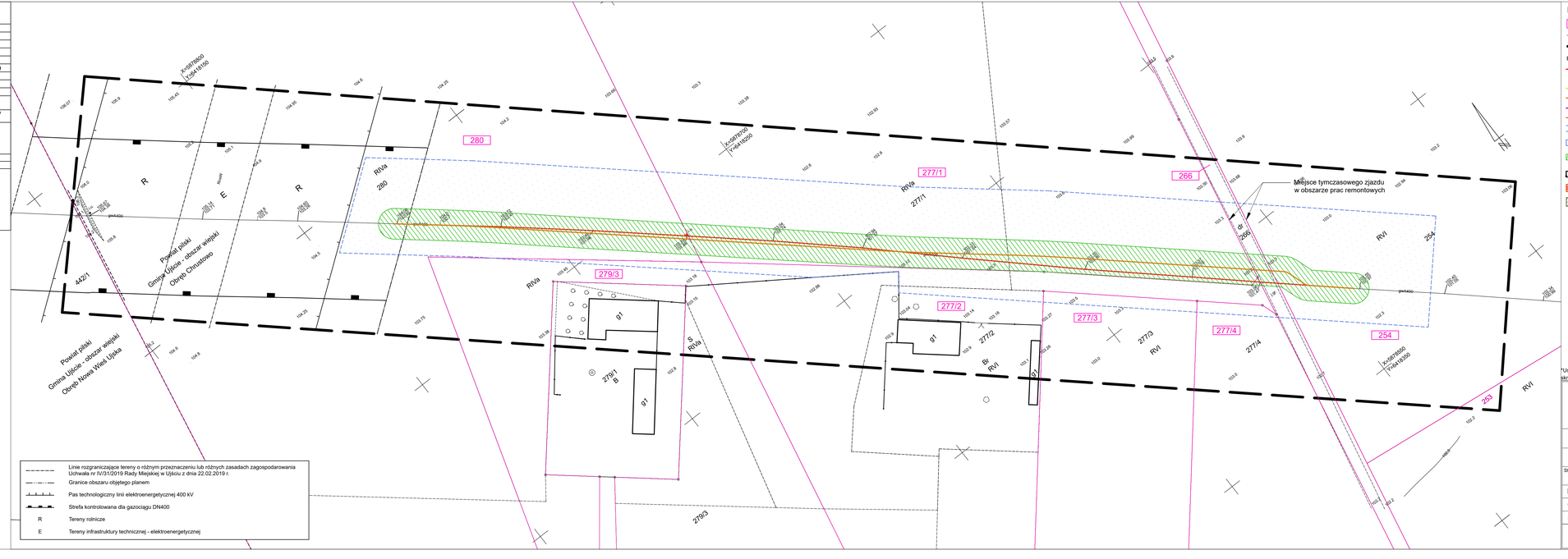

Linie rozgraniczające tereny o różnym przeznaczeniu lub różnych zasadach zagospodarowania
Uchwała nr IV/31/2019 Rady Miejskiej w Ujściu z dnia 22.02.2019 r.

Granice obszaru objętego planem

Pas technologiczny linii elektroenergetycznej 400 kV

Strefa kontrolowana dla gazociągu DN400

R Tereny rolnicze

E Tereny infrastruktury technicznej - elektroenergetycznej

LEGENDA:

XXX Numer działki ewidencyjnej objętej inwestycją

Granica działki ewidencyjnej objętej inwestycją

Granica obszaru aktualizacji mapy

Elementy zagospodarowania:

- Istniejący gazociąg DN400 do rozbiórki
- Istniejąca infrastruktura gazowa do rozbiórki
- Istniejący gazociąg DN400 do wyłączenia i pozostawienia
- Projektowany gazociąg DN400 wraz z infrastrukturą
- Projektowany rurociąg wentylacyjny
- Projektowana rura osłonowa DN600
- Granice terenu objętego wnioskiem
- Obszar czasowego ograniczenia sposobu korzystania z nieruchomości w trybie art. 24 ust. 1b Specustawy*
- Obszar trwałego ograniczenia sposobu korzystania z nieruchomości w trybie art. 24 ust. 1 Specustawy*
- Projektowane ogrodzenie ZZTU / układu włączeniowego
- Projektowane umocnienie dna i skarp przeszkody wodnej
- Tymczasowe komory robocze na potrzeby przewiertów poziomych
  Tymczasowe place maszynowe na potrzeby przewiertu sterowanego HDD

*Ustawa z dnia 24 kwietnia 2009 r. o inwestycjach w zakresie terminalu regazyfikacyjnego skroplonego gazu ziemnego w Świnoujściu (Dz. U. z 2021 r. poz. 1836

WIERTCONSULTING
engineering for people

Wiertconsulting Sp. z o.o.
ul. Trzebiatowska 29a
60-432 Poznań
tel./fax 61 855 25 35

Inwestor	**Operator Gazociągów Przesyłowych GAZ-SYSTEM S.A. ul. Mszczonowska 4, 02-337 Warszawa**		
Inwestycja	**Remont gazociągu DN400 Rogoźno-Piła**		
Stadium: **Decyzja lokalizacyjna**	Skala: **1:500**	Data: **04.2022**	
Projektant	**mgr inż. Tomasz Powęski** upr. nr LBS/0080/PWBS/17	branża sanitarna	
Opracował		branża sanitarna	
Sprawdził	**mgr inż. Aleksandra Leśniewska** upr. nr LBS/0011/POOS/06	branża sanitarna	
Tytuł rys.	Wymiana odcinka na terenie zurbanizowanym nr 3 od ok. 217,510 km do ok. 217,760 km (m. Chrustowo) - projekt zagospodarowania terenu		Nr rysunku: **30**

MAPA DO CELÓW PROJEKTOWYCH

Skala 1:500

Nazwa miejscowości		*Chrustowo*
Działki		*294/1, 216/2, 216/10, 149/3*
Jednostka ewidencyjna	identyfikator	*301907_5*
	nazwa	*Ujście - obszar wiejski*
Obręb ewidencyjny	identyfikator	*0002*
	nazwa/ulica	*Chrustowo*
Nazwa układu	współrzędnych prostokątnych płaskich	*2000/6*
	wysokościowy	*Kronsztad 86*
Sekcje mapy		*6.191.10.04.3.2*

Informacje o służebnościach gruntowych mających wpływ na zagospodarowanie gruntów zlokalizowanych w granicach projektowanej inwestycji ujawnionych w KW: *nie badano*

Nie wyklucza się istnienia w terenie innych niż wykazanych na niniejszej mapie urządzeń podziemnych, które nie były zgłoszone do inwentaryzacji lub o których brak informacji w instytucjach branżowych.

Granice i numery działek naniesiono na podstawie materiałów otrzymanych z PODGiK w Pile. Granice w zakresie opracowania nie spełniają kryteriów dokładnościowych określonych w obowiązujących standardach technicznych. W zakresie aktualizacji brak uzgodnionych projektowanych sieci uzbrojenia terenu. Zakres aktualizacji zaznaczono linią przerywaną.

Oznaczenie kancelaryjne zgłoszonej pracy geodezyjnej	*WGK.6640.1.760.2021*
Data opracowania mapy	*04.05.2021*

Wykonawca

USŁUGI GEODEZYJNO-KARTOGRAFICZNE
Józef Mroziński
ul. Liliowa 17, 65-012 Zielona Góra
tel./fax 68 320 33 18, kom. 603 802 342
NIP 929-141-59-33

GEODETA UPRAWNIONY
Józef Mroziński
Nr upr. 12213

OŚWIADCZENIE

Oświadczam, że niniejsza mapa do celów projektowych opracowana została w wyniku prac geodezyjnych przeprowadzonych przez Usługi Geodezyjno-Kartograficzne Józef Mroziński i zgłoszonych Staroście Pilskiemu pod identyfikatorem WGK.6640.1.760.2021.
Kierownikiem prac geodezyjnych był Józef Mroziński posiadający uprawnienia zawodowe nr 12213.
Wyniki prac geodezyjnych uzyskały pozytywny wynik weryfikacji potwierdzony protokołem nr 2 (P.3019.2021.1672) z dnia 30.06.2021 r.
Jestem świadomy odpowiedzialności karnej za złożenie fałszywego oświadczenia.

GEODETA UPRAWNIONY
Józef Mroziński
Nr upr. 12213

SZKIC ORIENTACYJNY 1:50000

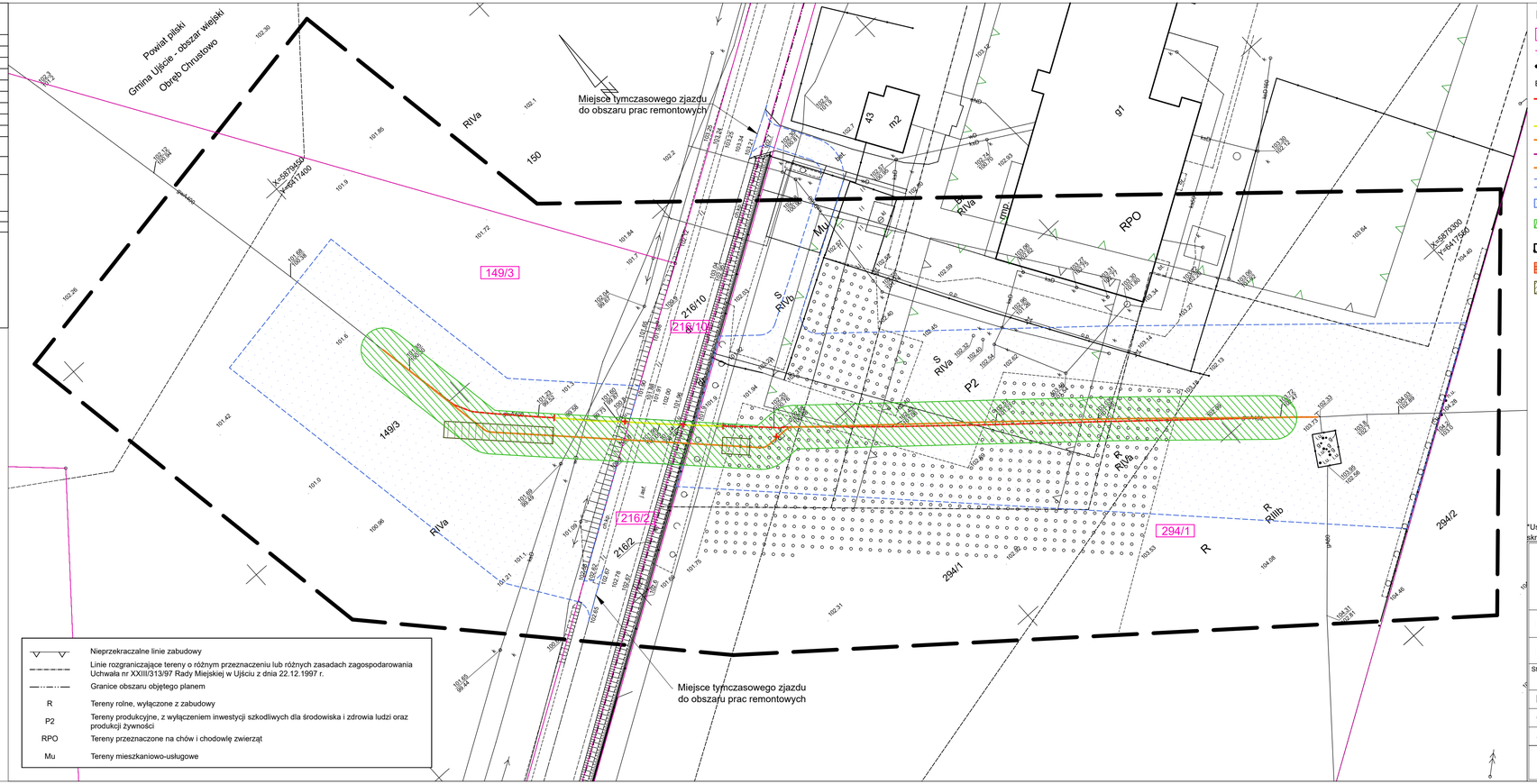

	Nieprzekraczalne linie zabudowy
	Linie rozgraniczające tereny o różnym przeznaczeniu lub różnych zasadach zagospodarowania Uchwała nr XXIII/313/97 Rady Miejskiej w Ujściu z dnia 22.12.1997 r.
	Granice obszaru objętego planem
R	Tereny rolne, wyłączone z zabudowy
P2	Tereny produkcyjne, z wyłączeniem inwestycji szkodliwych dla środowiska i zdrowia ludzi oraz produkcji żywności
RPO	Tereny przeznaczone na chów i chodowlę zwierząt
Mu	Tereny mieszkaniowo-usługowe

LEGENDA:

XXX	Numer działki ewidencyjnej objętej inwestycją
	Granica działki ewidencyjnej objętej inwestycją
	Granica obszaru aktualizacji mapy

Elementy zagospodarowania:

	Istniejący gazociąg DN400 do rozbiórki
×	Istniejąca infrastruktura gazowa do rozbiórki
	Istniejący gazociąg DN400 do wyłączenia i pozostawienia
	Projektowany gazociąg DN400 wraz z infrastrukturą
	Projektowany rurociąg wentylacyjny
	Projektowana rura osłonowa DN600
	Granice terenu objętego wnioskiem
	Obszar czasowego ograniczenia sposobu korzystania z nieruchomości w trybie art. 24 ust. 1b Specustawy*
	Obszar trwałego ograniczenia sposobu korzystania z nieruchomości w trybie art. 24 ust. 1 Specustawy*
	Projektowane ogrodzenie ZZU / układu włączeniowego
	Projektowane umocnienie dna i skarp przeszkody wodnej
	Tymczasowe komory robocze na potrzeby przewiertów poziomych Tymczasowe place maszynowe na potrzeby przewiertu sterowanego HDD

*Ustawa z dnia 24 kwietnia 2009 r. o inwestycjach w zakresie terminalu regazyfikacyjnego skroplonego gazu ziemnego w Świnoujściu (Dz. U. z 2021 r. poz. 1836

WIERTCONSULTING
engineering for people

Wiertconsulting Sp. z o.o.
ul. Trzebiatowska 29a
60-432 Poznań
tel./fax 61 855 25 35

Inwestor	**Operator Gazociągów Przesyłowych GAZ-SYSTEM S.A. ul. Mszczonowska 4, 02-337 Warszawa**		
Inwestycja	**Remont gazociągu DN400 Rogoźno-Piła**		
Stadium: **Decyzja lokalizacyjna**	Skala: **1:500**	Data: **04.2022**	
Projektant	**mgr inż. Tomasz Powęski** upr. nr LBS/0080/PWBS/17	branża sanitarna	Powęski
Opracował		branża sanitarna	
Sprawdził	**mgr inż. Aleksandra Leśniewska** upr. nr LBS/0015/POOS/06	branża sanitarna	
Tytuł rys.	Wymiana odcinka na terenie zurbanizowanym nr 4 od ok. 218,620 km do ok. 218,800 km (m. Chrustowo) - projekt zagospodarowania terenu		Nr rysunku: **31**

MAPA DO CELÓW PROJEKTOWYCH

Skala 1:500

Nazwa miejscowości		*Ujście*
Działki		*597*
Jednostka ewidencyjna	identyfikator	*301907_4*
	nazwa	*Ujście - miasto*
Obręb ewidencyjny	identyfikator	*0001*
	nazwa/ulica	*Miasto Ujście*
Nazwa układu	współrzędnych prostokątnych płaskich	*2000/6*
	wysokościowy	*Kronsztad 86*
Sekcje mapy		*6.192.10.23.2.1*

Informacje o służebnościach gruntowych mających wpływ na zagospodarowanie gruntów zlokalizowanych w granicach projektowanej inwestycji ujawnionych w KW: *nie badano*

Nie wyklucza się istnienia w terenie innych niż wykazanych na niniejszej mapie urządzeń podziemnych, które nie były zgłoszone do inwentaryzacji lub o których brak informacji w instytucjach branżowych.

Granice i numery działek naniesiono na podstawie materiałów otrzymanych z PODGiK w Pile. Granice w zakresie opracowania nie spełniają kryteriów dokładnościowych określonych w obowiązujących stardardach techicznych. W zakresie aktualizacji brak uzgodnionych projektowanych sieci uzbrojenia terenu. Zakres aktualizacji zaznaczono linią przerywaną.

Oznaczenie kancelaryjne zgłoszonej pracy geodezyjnej	*WGK.6640.1.761.2021*
Data opracowania mapy	*06.05.2021*

Wykonawca

USŁUGI GEODEZYJNO-KARTOGRAFICZNE
Józef Mroziński
ul. Liliowa 17, 65-012 Zielona Góra
tel./fax 68 320 33 18, kom. 603 802 342
NIP 929-141-59-33

GEODETA UPRAWNIONY
Józef Mroziński
Nr upr. 12213

OŚWIADCZENIE

Oświadczam, że niniejsza mapa do celów projektowych opracowana została w wyniku prac geodezyjnych przeprowadzonych przez Usługi Geodezyjno-Kartograficzne Józef Mroziński i zgłoszonych Staroście Pilskiemu pod identyfikatorem WGK.6640.1.761.2021.
Kierownikiem prac geodzyjnych był Józef Mroziński posiadający uprawnienia zawodowe nr 12213.
Wyniki prac geodezyjnych uzyskały pozytywny wynik weryfikacji potwierdzony protokołem nr 2 (P.3019.2021.1671) z dnia 30.06.2021 r.
Jestem świadomy odpowiedzialności karnej za złożenie fałszywego oświadczenia.

GEODETA UPRAWNIONY
Józef Mroziński
Nr upr. 12213

SZKIC ORIENTACYJNY 1:50000

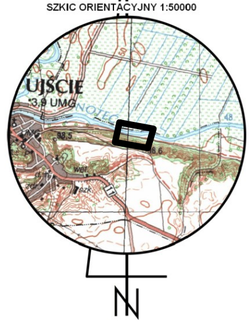

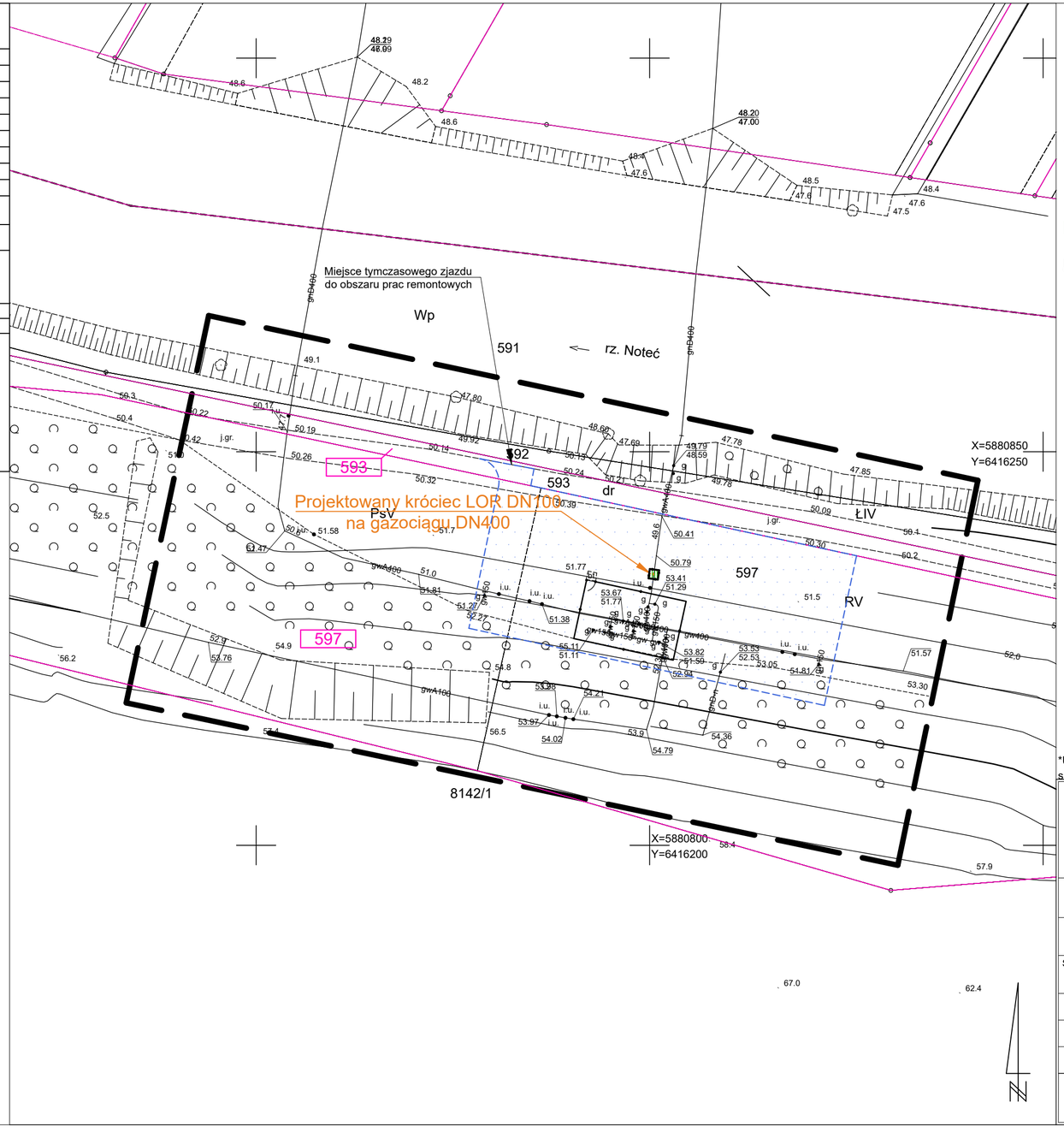

LEGENDA:

- XXX — Numer działki ewidencyjnej objętej wnioskiem
- Granica działki ewidencyjnej objętej wnioskiem
- Granica obszaru aktualizacji mapy

Elementy zagospodarowania:

- Projektowany gazociąg DN400 wraz z infrastrukturą
- Granice terenu objętego wnioskiem
- Obszar czasowego ograniczenia sposobu korzystania z nieruchomości w trybie art. 24 ust. 1b Specustawy*
- Obszar trwałego ograniczenia sposobu korzystania z nieruchomości w trybie art. 24 ust. 1 Specustawy*
- Projektowane ogrodzenie ZZU / układu włączeniowego

*Ustawa z dnia 24 kwietnia 2009 r. o inwestycjach w zakresie terminalu regazyfikacyjnego skroplonego gazu ziemnego w Świnoujściu (Dz. U. z 2021 r. poz. 1836

WIERTCONSULTING
engineering for people

Wiertconsulting Sp. z o.o.
ul. Trzebiatowska 29a
60-432 Poznań
tel./fax 61 855 25 35

Inwestor	**Operator Gazociągów Przesyłowych GAZ-SYSTEM S.A. ul. Mszczonowska 4, 02-337 Warszawa**		
Inwestycja	**Remont gazociągu DN400 Rogoźno-Piła**		
Stadium: **Decyzja lokalizacyjna**	Skala: **1:500**	Data: **04.2022**	
Projektant	**mgr inż. Tomasz Powęski** upr. nr LBS/0080/PWBS/17	branża sanitarna	Powęski
Opracował		branża sanitarna	
Sprawdził	**mgr inż. Aleksandra Leśniewska** upr. nr LBS/0011/POOS/06	branża sanitarna	
Tytuł rys.	ZZU ozn. 214AC + układ włączeniowy ozn. 213b1 odb. Ujście w ok. 220,950 km - plan zagospodarowania terenu		Nr rysunku: **32**

MAPA DO CELÓW PROJEKTOWYCH

Skala 1:500

Nazwa miejscowości		*Ujście*
Działki		*451, 448*
Jednostka ewidencyjna	identyfikator	*301907_5*
	nazwa	*Ujście - obszar wiejski*
Obręb ewidencyjny	identyfikator	*0001*
	nazwa/ulica	*Byszki*
Nazwa układu	współrzędnych prostokątnych płaskich	*2000/6*
	wysokościowy	*Kronsztad 86*
Sekcje mapy		*6.192.10.23.2.1*

Informacje o służebnościach gruntowych mających wpływ na zagospodarowanie gruntów zlokalizowanych w granicach projektowanej inwestycji ujawnionych w KW: *nie badano*

Nie wyklucza się istnienia w terenie innych niż wykazanych na niniejszej mapie urządzeń podziemnych, które nie były zgłoszone do inwentaryzacji lub o których brak informacji w instytucjach branżowych.

Granice i numery działek naniesiono na podstawie materiałów otrzymanych z PODGiK w Pile. Granice w zakresie opracowania nie spełniają kryteriów dokładnościowych określonych w obowiązujących stardardach techicznych. W zakresie aktualizacji brak uzgodnionych projektowanych sieci uzbrojenia terenu. Zakres aktualizacji zaznaczono linią przerywaną.

Oznaczenie kancelaryjne zgłoszonej pracy geodezyjnej	*WGK.6640.1.761.2021*
Data opracowania mapy	*04.05.2021*

Wykonawca

USŁUGI GEODEZYJNO-KARTOGRAFICZNE
Józef Mroziński
ul. Liliowa 17, 65-012 Zielona Góra
tel./fax 68 320 33 18, kom. 603 802 342
NIP 929-141-59-33

GEODETA UPRAWNIONY
Józef Mroziński
Nr upr. 12213

OŚWIADCZENIE

Oświadczam, że niniejsza mapa do celów projektowych opracowana została w wyniku prac geodezyjnych przeprowadzonych przez Usługi Geodezyjno-Kartograficzne Józef Mroziński i zgłoszonych Staroście Pilskiemu pod identyfikatorem WGK.6640.1.761.2021.
Kierownikiem prac geodezyjnych był Józef Mroziński posiadający uprawnienia zawodowe nr 12213.
Wyniki prac geodezyjnych uzyskały pozytywny wynik weryfikacji potwierdzony protokołem nr 2 (P.3019.2021.1671) z dnia 30.06.2021 r.
Jestem świadomy odpowiedzialności karnej za złożenie fałszywego oświadczenia.

GEODETA UPRAWNIONY
Józef Mroziński
Nr upr. 12213

SZKIC ORIENTACYJNY 1:50000

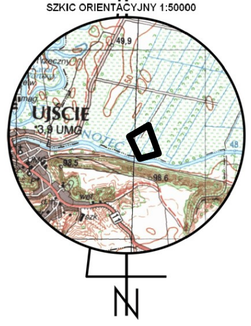

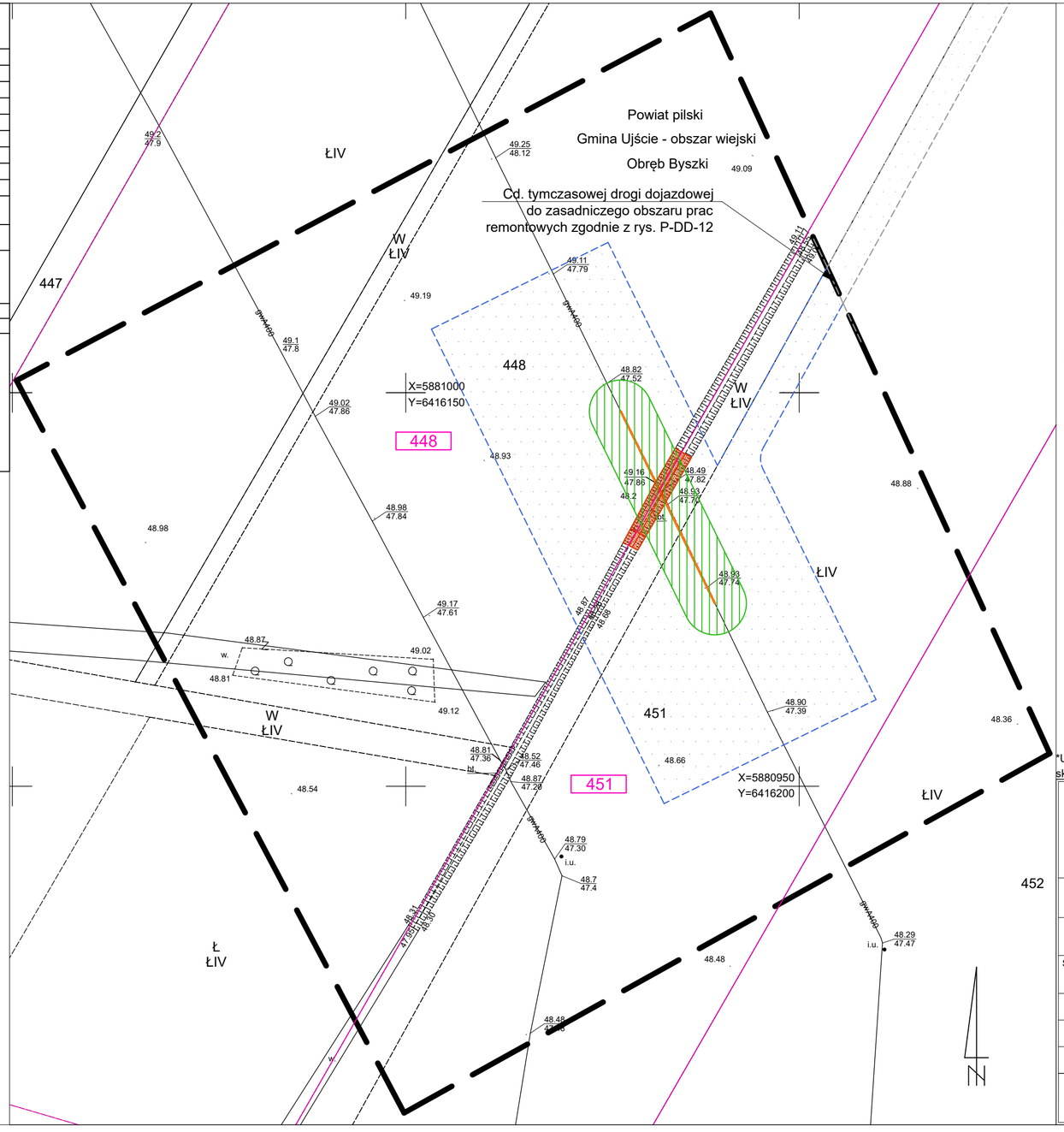

LEGENDA:

- XXX — Numer działki ewidencyjnej objętej inwestycją
- Granica działki ewidencyjnej objętej inwestycją
- Granica obszaru aktualizacji mapy

Elementy zagospodarowania:

- Istniejący gazociąg DN400 do rozbiórki
- Istniejąca infrastruktura gazowa do rozbiórki
- Istniejący gazociąg DN400 do wyłączenia i pozostawienia
- Projektowany gazociąg DN400 wraz z infrastrukturą
- Projektowany rurociąg wentylacyjny
- Projektowana rura osłonowa DN600
- Granice terenu objętego wnioskiem
- Obszar czasowego ograniczenia sposobu korzystania z nieruchomości w trybie art. 24 ust. 1b Specustawy*
- Obszar trwałego ograniczenia sposobu korzystania z nieruchomości w trybie art. 24 ust. 1 Specustawy*
- Projektowane ogrodzenie ZZU / układu włączeniowego
- Projektowane umocnienie dna i skarp przeszkody wodnej
- Tymczasowe komory robocze na potrzeby przewiertów poziomych
  Tymczasowe place maszynowe na potrzeby przewiertu sterowanego HDD

*Ustawa z dnia 24 kwietnia 2009 r. o inwestycjach w zakresie terminalu regazyfikacyjnego skroplonego gazu ziemnego w Świnoujściu (Dz. U. z 2021 r. poz. 1836

WIERTCONSULTING
engineering for people

Wiertconsulting Sp. z o.o.
ul. Trzebiatowska 29a
60-432 Poznań
tel./fax 61 855 25 35

Inwestor	**Operator Gazociągów Przesyłowych GAZ-SYSTEM S.A. ul. Mszczonowska 4, 02-337 Warszawa**		
Inwestycja	**Remont gazociągu DN400 Rogoźno-Piła**		
Stadium: **Decyzja lokalizacyjna**	Skala: **1:500**	Data: **04.2022**	
Projektant	**mgr inż. Tomasz Powęski** upr. nr LBS/0080/PWBS/17	branża sanitarna	Powęski
Opracował		branża sanitarna	
Sprawdził	**mgr inż. Aleksandra Leśniewska** upr. nr LBS/0011/POOS/06	branża sanitarna	
Tytuł rys.	Przekroczenie przeszkody wodnej w ok. 221,125 km (m. Byszki, nitka północno-wschodnia) - projekt zagospodarowania terenu		Nr rysunku: **33**

MAPA DO CELÓW PROJEKTOWYCH

Skala 1:500

Nazwa miejscowości		*Ujście*
Działki		*439 - 443*
Jednostka ewidencyjna	identyfikator	*301907_5*
	nazwa	*Ujście - obszar wiejski*
Obręb ewidencyjny	identyfikator	*0001*
	nazwa/ulica	*Byszki*
Nazwa układu	współrzędnych prostokątnych płaskich	*2000/6*
	wysokościowy	*Kronsztad 86*
Sekcje mapy		*6.192.10.23.2.1*

Informacje o służebnościach gruntowych mających wpływ na zagospodarowanie gruntów zlokalizowanych w granicach projektowanej inwestycji ujawnionych w KW: *nie badano*

Nie wyklucza się istnienia w terenie innych niż wykazanych na niniejszej mapie urządzeń podziemnych, które nie były zgłoszone do inwentaryzacji lub o których brak informacji w instytucjach branżowych.

Granice i numery działek naniesiono na podstawie materiałów otrzymanych z PODGiK w Pile. Granice w zakresie opracowania nie spełniają kryteriów dokładnościowych określonych w obowiązujących stardardach techicznych. W zakresie aktualizacji brak uzgodnionych projektowanych sieci uzbrojenia terenu. Zakres aktualizacji zaznaczono linią przerywaną.

Oznaczenie kancelaryjne zgłoszonej pracy geodezyjnej	*WGK.6640.1.761.2021*
Data opracowania mapy	*04.05.2021*

Wykonawca

USŁUGI GEODEZYJNO-KARTOGRAFICZNE
Józef Mroziński
ul. Liliowa 17, 65-012 Zielona Góra
tel./fax 68 320 33 18, kom. 603 802 342
NIP 929-141-59-33

GEODETA UPRAWNIONY
Józef Mroziński
Nr upr. 12213

OŚWIADCZENIE

Oświadczam, że niniejsza mapa do celów projektowych opracowana została w wyniku prac geodezyjnych przeprowadzonych przez Usługi Geodezyjno-Kartograficzne Józef Mroziński i zgłoszonych Staroście Pilskiemu pod identyfikatorem WGK.6640.1.761.2021.
Kierownikiem prac geodezyjnych był Józef Mroziński posiadający uprawnienia zawodowe nr 12213.
Wyniki prac geodezyjnych uzyskały pozytywny wynik weryfikacji potwierdzony protokołem nr 2 (P.3019.2021.1671) z dnia 30.06.2021 r.
Jestem świadomy odpowiedzialności karnej za złożenie fałszywego oświadczenia.

GEODETA UPRAWNIONY
Józef Mroziński
Nr upr. 12213

SZKIC ORIENTACYJNY 1:50000

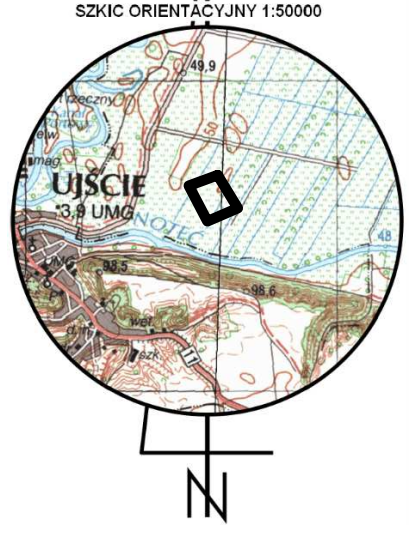

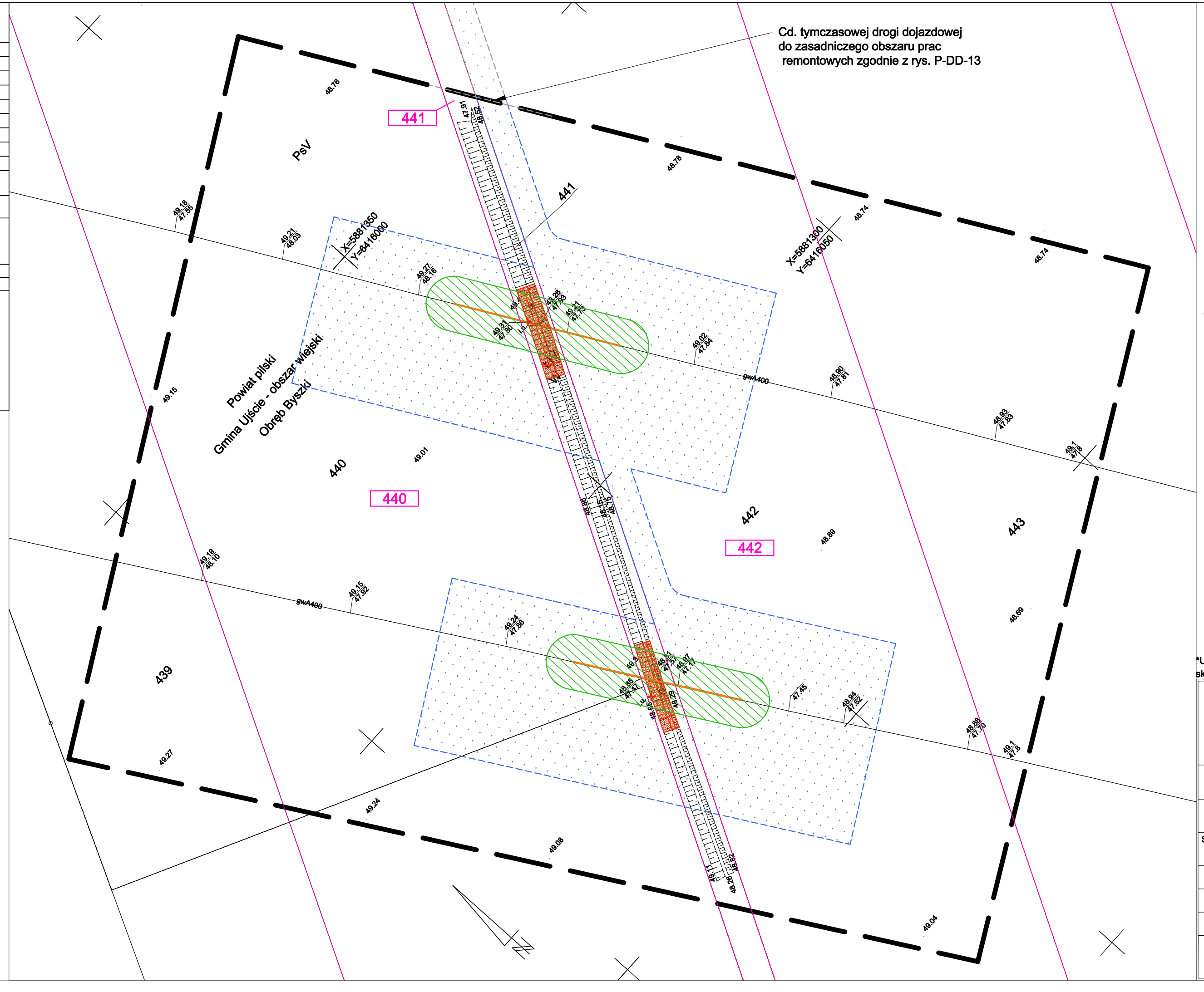

LEGENDA:

- XXX — Numer działki ewidencyjnej objętej inwestycją
- Granica działki ewidencyjnej objętej inwestycją
- Granica obszaru aktualizacji mapy

Elementy zagospodarowania:

- Istniejący gazociąg DN400 do rozbiórki
- Istniejąca infrastruktura gazowa do rozbiórki
- Istniejący gazociąg DN400 do wyłączenia i pozostawienia
- Projektowany gazociąg DN400 wraz z infrastrukturą
- Projektowany rurociąg wentylacyjny
- Projektowana rura osłonowa DN600
- Granice terenu objętego wnioskiem
- Obszar czasowego ograniczenia sposobu korzystania z nieruchomości w trybie art. 24 ust. 1b Specustawy*
- Obszar trwałego ograniczenia sposobu korzystania z nieruchomości w trybie art. 24 ust. 1 Specustawy*
- Projektowane ogrodzenie ZZU / układu włączeniowego
- Projektowane umocnienie dna i skarp przeszkody wodnej
- Tymczasowe komory robocze na potrzeby przewiertów poziomych
  Tymczasowe place maszynowe na potrzeby przewiertu sterowanego HDD

*Ustawa z dnia 24 kwietnia 2009 r. o inwestycjach w zakresie terminalu regazyfikacyjnego skroplonego gazu ziemnego w Świnoujściu (Dz. U. z 2021 r. poz. 1836

WIERTCONSULTING
engineering for people

Wiertconsulting Sp. z o.o.
ul. Trzebiatowska 29a
60-432 Poznań
tel./fax 61 855 25 35

Inwestor	**Operator Gazociągów Przesyłowych GAZ-SYSTEM S.A. ul. Mszczonowska 4, 02-337 Warszawa**		
Inwestycja	**Remont gazociągu DN400 Rogoźno-Piła**		
Stadium: **Decyzja lokalizacyjna**	Skala: **1:500**	Data: **04.2022**	
Projektant	**mgr inż. Tomasz Powęski** upr. nr LBS/0080/PWBS/17	branża sanitarna	Powęski
Opracował		branża sanitarna	
Sprawdził	**mgr inż. Aleksandra Leśniewska** upr. nr LBS/0011/POOS/06	branża sanitarna	
Tytuł rys.	Przekroczenie przeszkody wodnej w ok. 221,550 km (m. Byszki, nitka północno-wschodnia) i przeszkody wodnej w ok. 221,550 km (m. Byszki, nitka południowo-zachodnia) - projekt zagospodarowania terenu		Nr rysunku: **34**

MAPA DO CELÓW PROJEKTOWYCH

Skala 1:500

Nazwa miejscowości		*Ujście*
Działki		*403, 419, 418/3*
Jednostka ewidencyjna	identyfikator	*301907_5*
	nazwa	*Ujście - obszar wiejski*
Obręb ewidencyjny	identyfikator	*0001*
	nazwa/ulica	*Byszki*
Nazwa układu	współrzędnych prostokątnych płaskich	*2000/6*
	wysokościowy	*Kronsztad 86*
Sekcje mapy		*6.192.10.18.1.1, 1.2*

Informacje o służebnościach gruntowych mających wpływ na zagospodarowanie gruntów zlokalizowanych w granicach projektowanej inwestycji ujawnionych w KW: *nie badano*

Nie wyklucza się istnienia w terenie innych niż wykazanych na niniejszej mapie urządzeń podziemnych, które nie były zgłoszone do inwentaryzacji lub o których brak informacji w instytucjach branżowych.

Granice i numery działek naniesiono na podstawie materiałów otrzymanych z PODGiK w Pile. Granice w zakresie opracowania nie spełniają kryteriów dokładnościowych określonych w obowiązujących stardardach techicznych. W zakresie aktualizacji brak uzgodnionych projektowanych sieci uzbrojenia terenu. Zakres aktualizacji zaznaczono linią przerywaną.

Oznaczenie kancelaryjne zgłoszonej pracy geodezyjnej	*WGK.6640.1.762.2021*
Data opracowania mapy	*04.05.2021*

Wykonawca

USŁUGI GEODEZYJNO-KARTOGRAFICZNE
Józef Mroziński
ul. Liliowa 17, 65-012 Zielona Góra
tel./fax 68 320 33 18, kom. 603 802 342
NIP 929-141-59-33

GEODETA UPRAWNIONY
Józef Mroziński
Nr upr. 12213

OŚWIADCZENIE

Oświadczam, że niniejsza mapa do celów projektowych opracowana została w wyniku prac geodezyjnych przeprowadzonych przez Usługi Geodezyjno-Kartograficzne Józef Mroziński i zgłoszonych Staroście Pilskiemu pod identyfikatorem WGK.6640.1.762.2021.
Kierownikiem prac geodezyjnych był Józef Mroziński posiadający uprawnienia zawodowe nr 12213.
Wyniki prac geodezyjnych uzyskały pozytywny wynik weryfikacji potwierdzony protokołem nr 2 (P.3019.2021.1647) z dnia 28.06.2021 r.
Jestem świadomy odpowiedzialności karnej za złożenie fałszywego oświadczenia.

GEODETA UPRAWNIONY
Józef Mroziński
Nr upr. 12213

SZKIC ORIENTACYJNY 1:50000

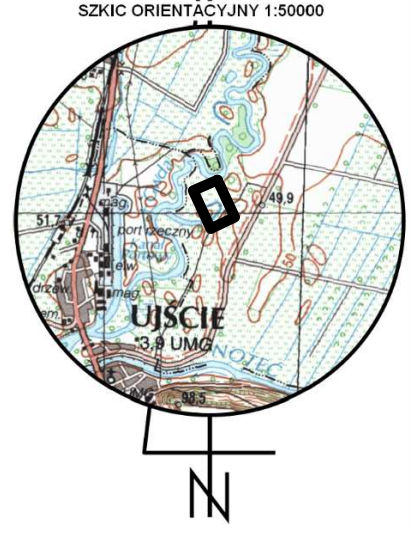

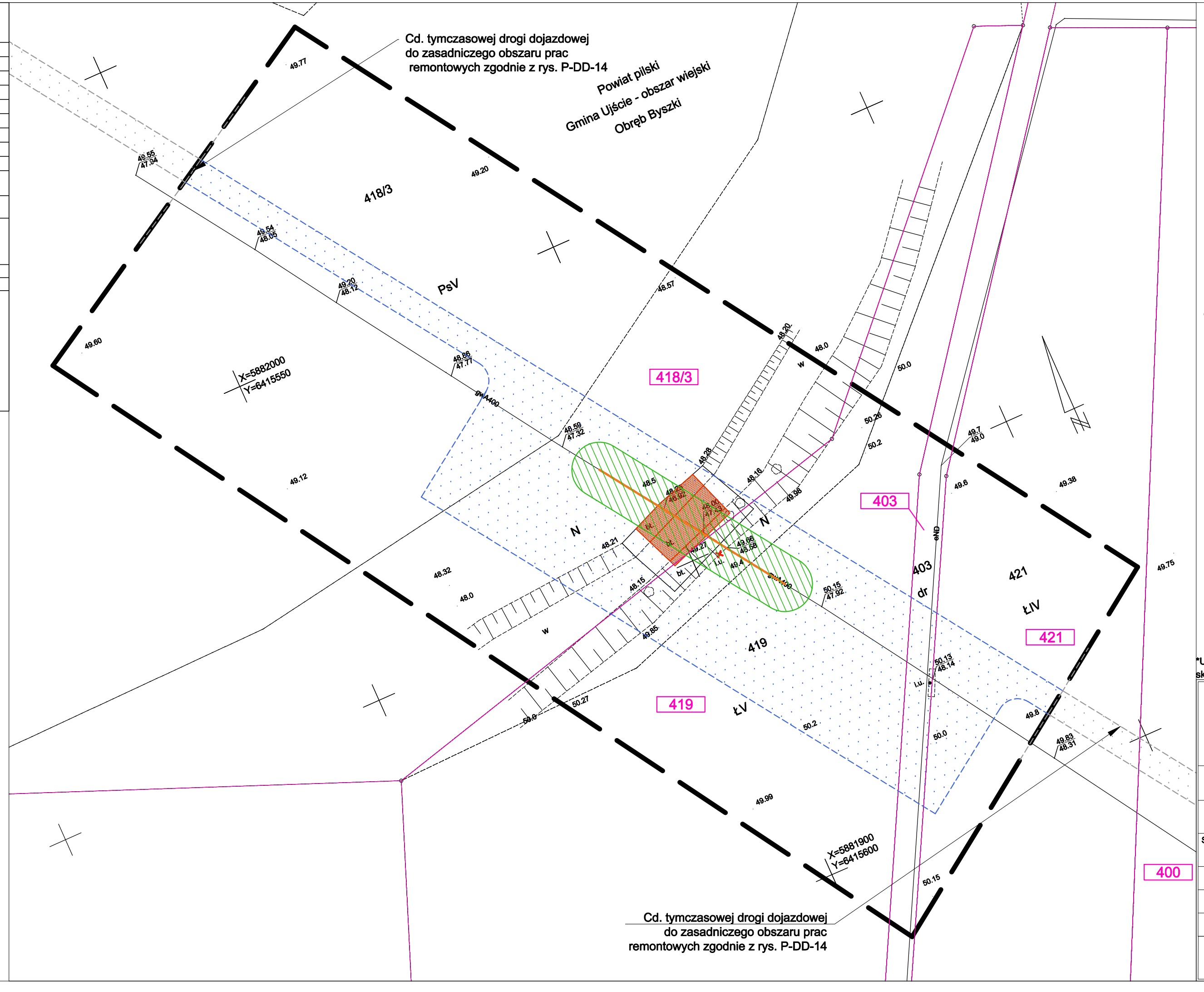

LEGENDA:

- XXX — Numer działki ewidencyjnej objętej inwestycją
- Granica działki ewidencyjnej objętej inwestycją
- Granica obszaru aktualizacji mapy

Elementy zagospodarowania:

- Istniejący gazociąg DN400 do rozbiórki
- Istniejąca infrastruktura gazowa do rozbiórki
- Istniejący gazociąg DN400 do wyłączenia i pozostawienia
- Projektowany gazociąg DN400 wraz z infrastrukturą
- Projektowany rurociąg wentylacyjny
- Projektowana rura osłonowa DN600
- Granice terenu objętego wnioskiem
- Obszar czasowego ograniczenia sposobu korzystania z nieruchomości w trybie art. 24 ust. 1b Specustawy*
- Obszar trwałego ograniczenia sposobu korzystania z nieruchomości w trybie art. 24 ust. 1 Specustawy*
- Projektowane ogrodzenie ZZU / układu włączeniowego
- Projektowane umocnienie dna i skarp przeszkody wodnej
- Tymczasowe komory robocze na potrzeby przewiertów poziomych
  Tymczasowe place maszynowe na potrzeby przewiertu sterowanego HDD

*Ustawa z dnia 24 kwietnia 2009 r. o inwestycjach w zakresie terminalu regazyfikacyjnego skroplonego gazu ziemnego w Świnoujściu (Dz. U. z 2021 r. poz. 1836

WIERTCONSULTING
engineering for people

Wiertconsulting Sp. z o.o.
ul. Trzebiatowska 29a
60-432 Poznań
tel./fax 61 855 25 35

Inwestor	**Operator Gazociągów Przesyłowych GAZ-SYSTEM S.A. ul. Mszczonowska 4, 02-337 Warszawa**		
Inwestycja	**Remont gazociągu DN400 Rogoźno-Piła**		
Stadium: **Decyzja lokalizacyjna**	Skala: **1:500**	Data: **04.2022**	
Projektant	**mgr inż. Tomasz Powęski** upr. nr LBS/0080/PWBS/17	branża sanitarna	Powęski
Opracował		branża sanitarna	
Sprawdził	**mgr inż. Aleksandra Leśniewska** upr. nr LBS/0011/POOS/06	branża sanitarna	
Tytuł rys.	Przekroczenie przeszkody wodnej w ok. 222,125 km (m. Byszki, nitka południowo-zachodnia) - projekt zagospodarowania terenu		Nr rysunku: **35**

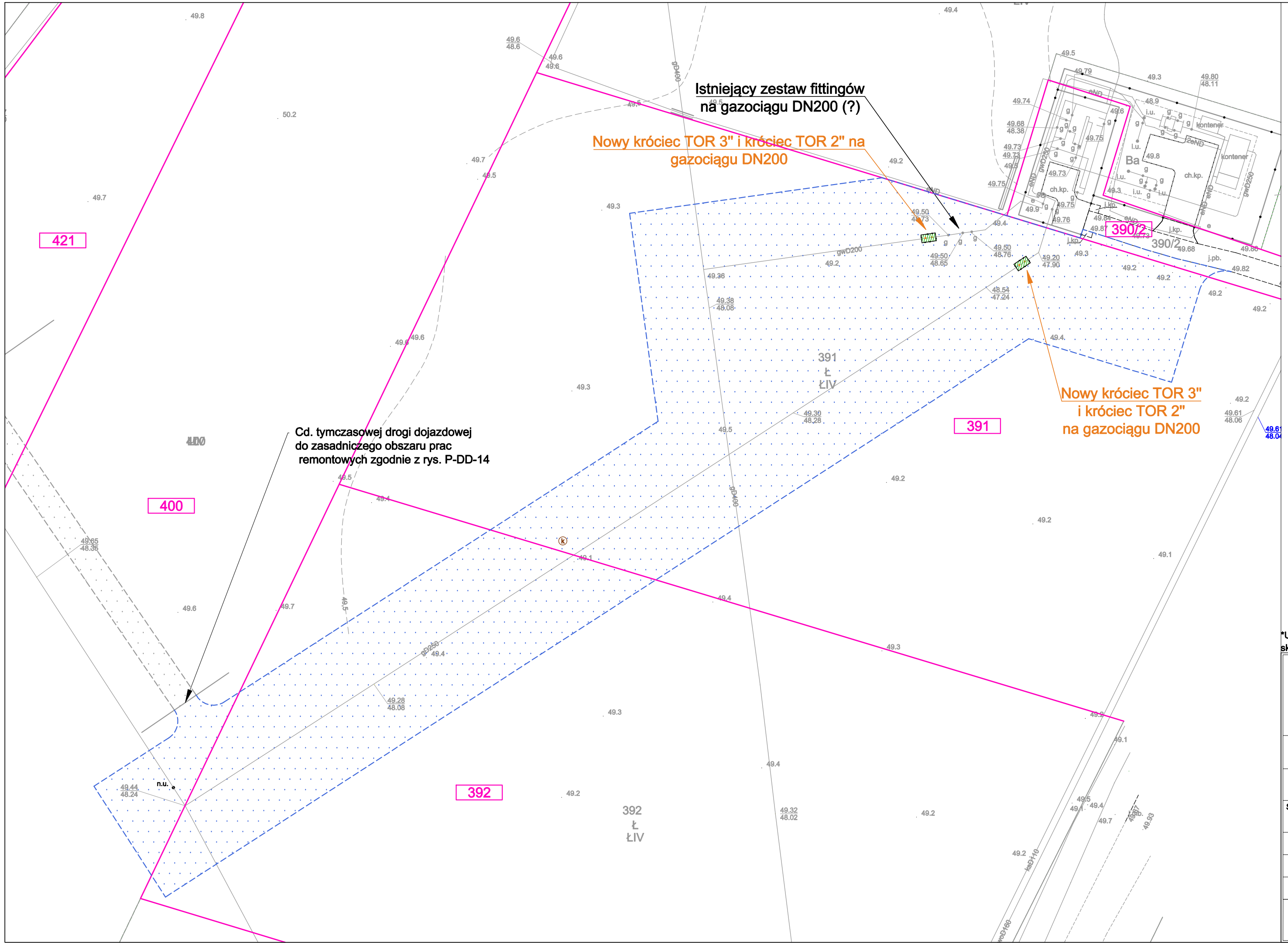

LEGENDA:

- XXX — Numer działki ewidencyjnej objętej wnioskiem
- Granica działki ewidencyjnej objętej wnioskiem
- Granica obszaru aktualizacji mapy

Elementy zagospodarowania:

- Projektowany gazociąg DN400 wraz z infrastrukturą
- Granice terenu objętego wnioskiem
- Obszar czasowego ograniczenia sposobu korzystania z nieruchomości w trybie art. 24 ust. 1b Specustawy*
- Obszar trwałego ograniczenia sposobu korzystania z nieruchomości w trybie art. 24 ust. 1 Specustawy*
- Projektowane ogrodzenie ZZU / układu włączeniowego

*Ustawa z dnia 24 kwietnia 2009 r. o inwestycjach w zakresie terminalu regazyfikacyjnego skroplonego gazu ziemnego w Świnoujściu (Dz. U. z 2021 r. poz. 1836

WIERTCONSULTING
engineering for people

Wiertconsulting Sp. z o.o.
ul. Trzebiatowska 29a
60-432 Poznań
tel./fax 61 855 25 35

Inwestor	**Operator Gazociągów Przesyłowych GAZ-SYSTEM S.A. ul. Mszczonowska 4, 02-337 Warszawa**		
Inwestycja	**Remont gazociągu DN400 Rogoźno-Piła**		
Stadium: **Decyzja lokalizacyjna**	Skala: **1:500**	Data: **04.2022**	
Projektant	**mgr inż. Tomasz Powęski** upr. nr LBS/0080/PWBS/17	branża sanitarna	Powęski
Opracował		branża sanitarna	
Sprawdził	**mgr inż. Aleksandra Leśniewska** upr. nr LBS/0011/POOS/06	branża sanitarna	
Tytuł rys.	SP Ujście w ok. 221,950 km - plan zagospodarowania terenu		Nr rysunku: **35A**

MAPA DO CELÓW PROJEKTOWYCH

Skala 1:500

Nazwa miejscowości		*Ujście*
Działki		*28/14, 28/17*
Jednostka ewidencyjna	identyfikator	*301907_4*
	nazwa	*Ujście - miasto*
Obręb ewidencyjny	identyfikator	*0001*
	nazwa/ulica	*Miasto Ujście*
Nazwa układu	współrzędnych prostokątnych płaskich	*2000/6*
	wysokościowy	*Kronsztad 86*
Sekcje mapy		*6.192.10.13.3.3*

Informacje o służebnościach gruntowych mających wpływ na zagospodarowanie gruntów zlokalizowanych w granicach projektowanej inwestycji ujawnionych w KW: *nie badano*

Nie wyklucza się istnienia w terenie innych niż wykazanych na niniejszej mapie urządzeń podziemnych, które nie były zgłoszone do inwentaryzacji lub o których brak informacji w instytucjach branżowych.

Granice i numery działek naniesiono na podstawie materiałów otrzymanych z PODGiK w Pile. Granice w zakresie opracowania nie spełniają kryteriów dokładnościowych określonych w obowiązujących stardardach techicznych. W zakresie aktualizacji brak uzgodnionych projektowanych sieci uzbrojenia terenu. Zakres aktualizacji zaznaczono linią przerywaną.

Oznaczenie kancelaryjne zgłoszonej pracy geodezyjnej	*WGK.6640.1.763.2021*
Data opracowania mapy	*06.05.2021*

Wykonawca

USŁUGI GEODEZYJNO-KARTOGRAFICZNE
Józef Mroziński
ul. Liliowa 17, 65-012 Zielona Góra
tel./fax 68 320 33 18, kom. 603 802 342
NIP 929-141-59-33

GEODETA UPRAWNIONY
Józef Mroziński
Nr upr. 12213

OŚWIADCZENIE

Oświadczam, że niniejsza mapa do celów projektowych opracowana została w wyniku prac geodezyjnych przeprowadzonych przez Usługi Geodezyjno-Kartograficzne Józef Mroziński i zgłoszonych Staroście Pilskiemu pod identyfikatorem WGK.6640.1.763.2021.
Kierownikiem prac geodezyjnych był Józef Mroziński posiadający uprawnienia zawodowe nr 12213.
Wyniki prac geodezyjnych uzyskały pozytywny wynik weryfikacji potwierdzony protokołem nr 2 (P.3019.2021.1679) z dnia 01.07.2021 r.
Jestem świadomy odpowiedzialności karnej za złożenie fałszywego oświadczenia.

GEODETA UPRAWNIONY
Józef Mroziński
Nr upr. 12213

SZKIC ORIENTACYJNY 1:50000

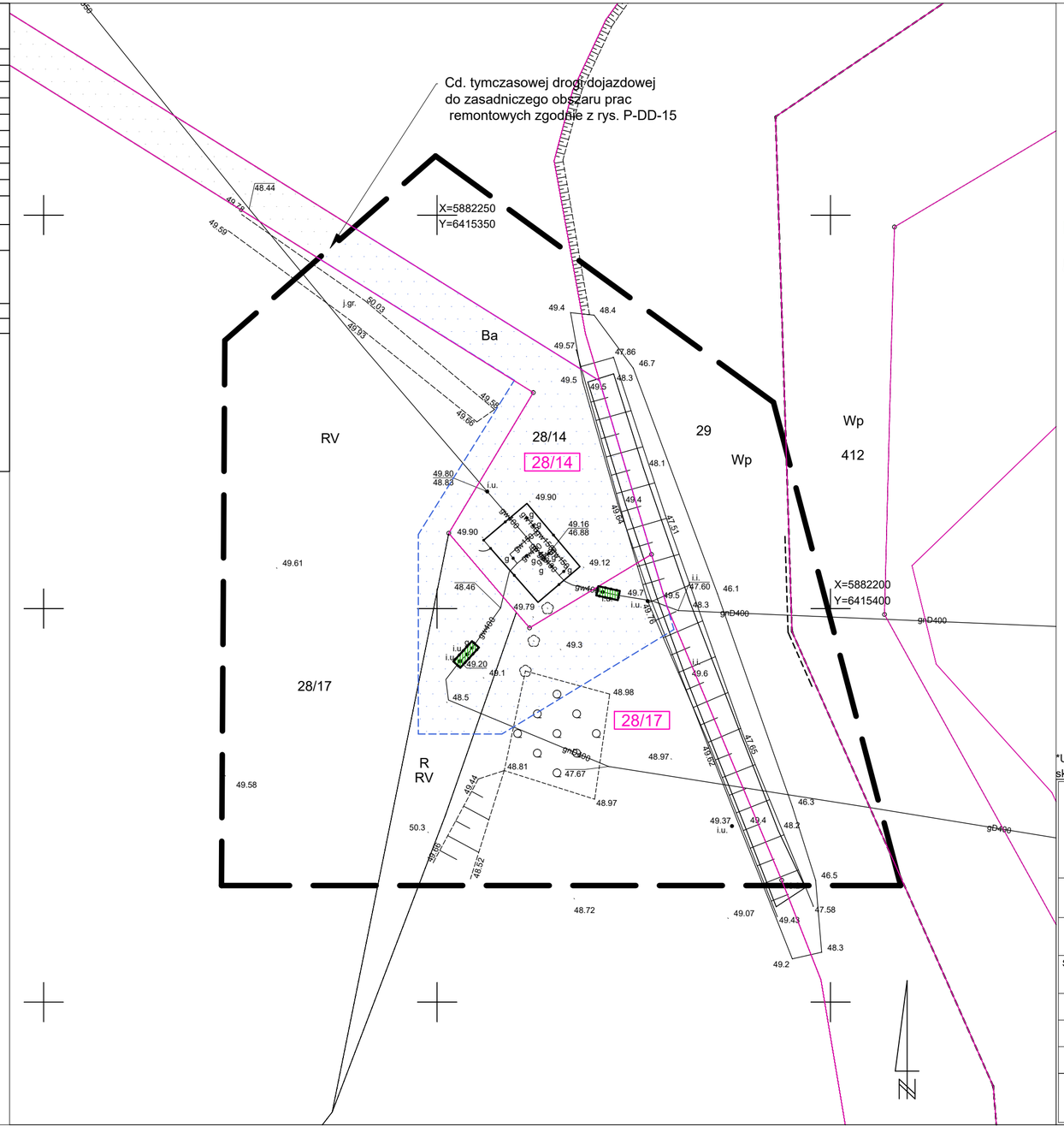

LEGENDA:

- XXX — Numer działki ewidencyjnej objętej wnioskiem
- Granica działki ewidencyjnej objętej wnioskiem
- Granica obszaru aktualizacji mapy

Elementy zagospodarowania:

- Projektowany gazociąg DN400 wraz z infrastrukturą
- Granice terenu objętego wnioskiem
- Obszar czasowego ograniczenia sposobu korzystania z nieruchomości w trybie art. 24 ust. 1b Specustawy*
- Obszar trwałego ograniczenia sposobu korzystania z nieruchomości w trybie art. 24 ust. 1 Specustawy*
- Projektowane ogrodzenie ZZU / układu włączeniowego

*Ustawa z dnia 24 kwietnia 2009 r. o inwestycjach w zakresie terminalu regazyfikacyjnego skroplonego gazu ziemnego w Świnoujściu (Dz. U. z 2021 r. poz. 1836

WIERTCONSULTING
engineering for people

Wiertconsulting Sp. z o.o.
ul. Trzebiatowska 29a
60-432 Poznań
tel./fax 61 855 25 35

Inwestor	**Operator Gazociągów Przesyłowych GAZ-SYSTEM S.A. ul. Mszczonowska 4, 02-337 Warszawa**		
Inwestycja	**Remont gazociągu DN400 Rogoźno-Piła**		
Stadium: **Decyzja lokalizacyjna**	Skala: **1:500**	Data: **04.2022**	
Projektant	**mgr inż. Tomasz Powęski** upr. nr LBS/0080/PWBS/17	branża sanitarna	Powęski
Opracował		branża sanitarna	
Sprawdził	**mgr inż. Aleksandra Leśniewska** upr. nr LBS/0011/POOS/06	branża sanitarna	
Tytuł rys.	ZZU ozn. 214BD Ujście w ok. 222,850 km - plan zagospodarowania terenu		Nr rysunku: **36**

MAPA DO CELÓW PROJEKTOWYCH

Skala 1:500

Nazwa miejscowości		*Ujście, Piła*
Działki		*wg zakresu*
Jednostka ewidencyjna	identyfikator	*301907_4, 30901_1, 301907_5*
	nazwa	*Ujście - miasto, Piła - miasto, Ujście - obszar wiejski*
Obręb ewidencyjny	identyfikator	*0001, 0040, 0005*
	nazwa/ulica	*Miasto Ujście, Piła 40, Ługi Ujskie*
Nazwa układu	współrzędnych prostokątnych płaskich	*2000/6*
	wysokościowy	*Kronsztad 86*
Sekcje mapy		*6.192.10.12.4.2, 2.4*

Informacje o służebnościach gruntowych mających wpływ na zagospodarowanie gruntów zlokalizowanych w granicach projektowanej inwestycji ujawnionych w KW: *nie badano*

Nie wyklucza się istnienia w terenie innych niż wykazanych na niniejszej mapie urządzeń podziemnych, które nie były zgłoszone do inwentaryzacji lub o których brak informacji w instytucjach branżowych.

Granice i numery działek naniesiono na podstawie materiałów otrzymanych z PODGiK w Pile. Kolorem zielonym wyróżniono granice spełniające kryteria dokładnościowe określone w obowiązujących standardach technicznych. Kolorem czarnym wyróżniono granice nie spełniające kryteria dokładnościowe określone w obowiązujących standardach technicznych. W zakresie aktualizacji brak uzgodnionych projektowanych sieci uzbrojenia terenu. Zakres aktualizacji zaznaczono linią przerywaną. Arkusz 1 (4).

Oznaczenie kancelaryjne zgłoszonej pracy geodezyjnej	*WGK.6640.1.763.2021*
Data opracowania mapy	*28.04.2021*

Wykonawca

USŁUGI GEODEZYJNO-KARTOGRAFICZNE
Józef Mroziński
ul. Liliowa 17, 65-012 Zielona Góra
tel./fax 68 320 33 18, kom. 603 802 342
NIP 929-141-59-33

GEODETA UPRAWNIONY
Józef Mroziński
Nr upr. 12213

OŚWIADCZENIE

Oświadczam, że niniejsza mapa do celów projektowych opracowana została w wyniku prac geodezyjnych przeprowadzonych przez Usługi Geodezyjno-Kartograficzne Józef Mroziński i zgłoszonych Staroście Pilskiemu pod identyfikatorem WGK.6640.1.763.2021.
Kierownikiem prac geodzyjnych był Józef Mroziński posiadający uprawnienia zawodowe nr 12213.
Wyniki prac geodezyjnych uzyskały pozytywny wynik weryfikacji potwierdzony protokołem nr 2 (P.3019.2021.1679) z dnia 01.07.2021 r.
Jestem świadomy odpowiedzialności karnej za złożenie fałszywego oświadczenia.

GEODETA UPRAWNIONY
Józef Mroziński
Nr upr. 12213

SZKIC ORIENTACYJNY 1:50000

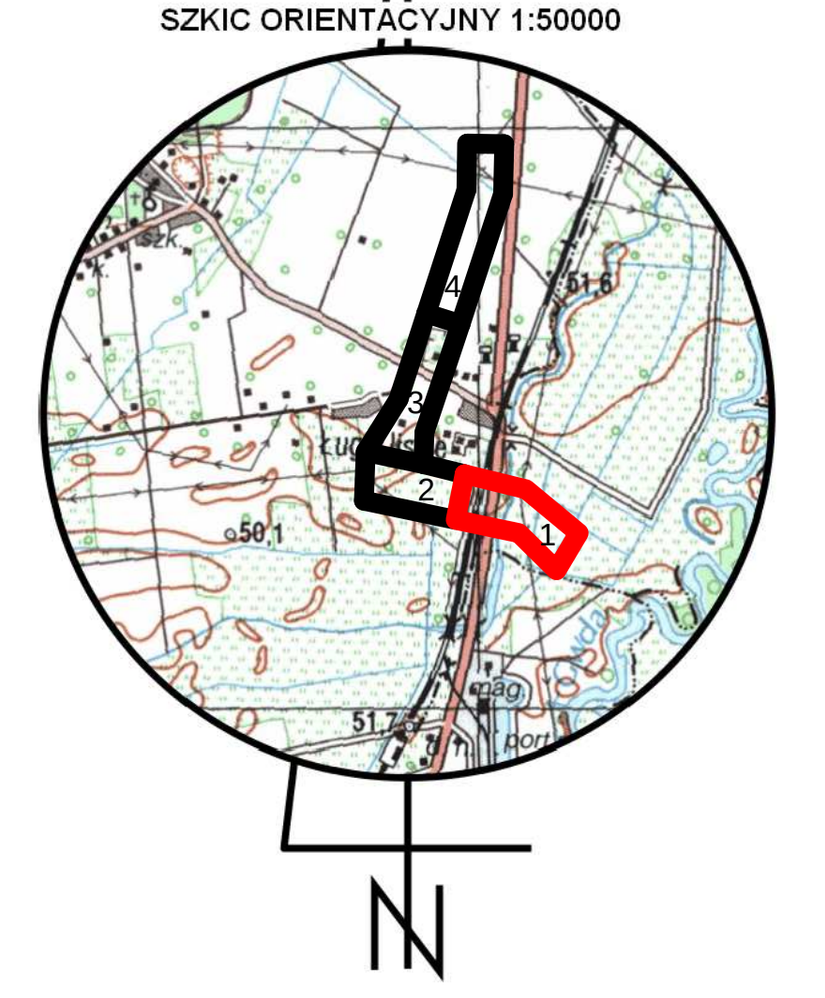

LEGENDA:

- XXX — Numer działki ewidencyjnej objętej inwestycją
- Granica działki ewidencyjnej objętej inwestycją
- Granica obszaru aktualizacji mapy

Elementy zagospodarowania:

- Istniejący gazociąg DN400 do rozbiórki
- Istniejąca infrastruktura gazowa do rozbiórki
- Istniejący gazociąg DN400 do wyłączenia i pozostawienia
- Projektowany gazociąg DN400 wraz z infrastrukturą
- Projektowany rurociąg wentylacyjny
- Projektowana rura osłonowa DN600
- Granice terenu objętego wnioskiem
- Obszar czasowego ograniczenia sposobu korzystania z nieruchomości w trybie art. 24 ust. 1b Specustawy*
- Obszar trwałego ograniczenia sposobu korzystania z nieruchomości w trybie art. 24 ust. 1 Specustawy*
- Projektowane ogrodzenie ZZU / układu włączeniowego
- Projektowane umocnienie dna i skarp przeszkody wodnej
- Tymczasowe komory robocze na potrzeby przewiertów poziomych
  Tymczasowe place maszynowe na potrzeby przewiertu sterowanego HDD

*Ustawa z dnia 24 kwietnia 2009 r. o inwestycjach w zakresie terminalu regazyfikacyjnego skroplonego gazu ziemnego w Świnoujściu (Dz. U. z 2021 r. poz. 1836

Wiertconsulting Sp. z o.o.
ul. Trzebiatowska 29a
60-432 Poznań
tel./fax 61 855 25 35

WIERTCONSULTING
engineering for people

Inwestor	**Operator Gazociągów Przesyłowych GAZ-SYSTEM S.A. ul. Mszczonowska 4, 02-337 Warszawa**		
Inwestycja	**Remont gazociągu DN400 Rogoźno-Piła**		
Stadium: **Decyzja lokalizacyjna**	Skala: **1:500**	Data: **04.2022**	
Projektant	**mgr inż. Tomasz Powęski** upr. nr LBS/0080/PWBS/17	branża sanitarna	Powęski
Opracował		branża sanitarna	
Sprawdził	**mgr inż. Aleksandra Leśniewska** upr. nr LBS/0011/POOS/06	branża sanitarna	
Tytuł rys.	Wymiana odcinka na terenie zurbanizowanym nr 5 od ok. 223,430 km do ok. 223,870 km (m. Ługi Ujskie) - projekt zagospodarowania terenu (cz. 1/2)		Nr rysunku: **37**

MAPA DO CELÓW PROJEKTOWYCH

Skala 1:500

Nazwa miejscowości		*Ujście*
Działki		*wg zakresu*
Jednostka ewidencyjna	identyfikator	*301907_5*
	nazwa	*Ujście – obszar wiejski*
Obręb ewidencyjny	identyfikator	*0005*
	nazwa/siedziba	*Lugi Ujskie*
Nazwa układu	współrzędnych prostokątnych płaskich	*2000/6*
	wysokościowy	*Kronsztad 86*
Sekcje mapy		*6.192.10.12.4.2, 2.4*

Informacje o skażeniach gruntowych mających wpływ na zagospodarowanie gruntów zlokalizowanych w granicach projektowanej inwestycji ujawnionych w KW: *nie badano*

Nie wyklucza się istnienia w terenie innych niż wykazanych na niniejszej mapie urządzeń podziemnych, które nie były zgłoszone do inwentaryzacji, lub o których brak informacji w instytucjach branżowych.

Granice i numery działek naniesiono na podstawie materiałów otrzymanych z PODGiK w Pile. Kolorem zielonym wyróżniono granice spełniające kryteria dokładnościowe określone w obowiązujących standardach technicznych. Kolorem czarnym wyróżniono granice nie spełniające kryteria dokładnościowe określone w obowiązujących standardach technicznych. W zakresie aktualizacji brak uzgodnionych projektowanych sieci uzbrojenia terenu. Zakres aktualizacji zaznaczono linią przerywaną. Arkusz 2 (4).

Ortoczdjęcie kanoniczne zgłoszonej pracy geodezyjnej	*WGK 6640.1.763.2021*
Data opracowania mapy	*28.04.2021*

Wykonawca

USługi GEODEZYJNO-KARTOGRAFICZNE
Józef Mroziński
ul. Liliowa 17, 05-012 Zielona Góra
tel./fax 68 320 28 16, kom. 603 902 342
NIP 973-141-59-33

GEODETA UPRAWNIONY
Józef Mroziński
Nr upr. 12213

OŚWIADCZENIE

Oświadczam, że niniejsza mapa do celów projektowych opracowana została w wyniku prac geodezyjnych przeprowadzonych przez Usługi Geodezyjno-Kartograficzne Józef Mroziński i zgłoszonych Starostce Pilskiemu pod numerem ewidencyjnym wg WGK 6640.1.763.2021.

Kierownikiem prac geodezyjnych był Józef Mroziński posiadający uprawnienia zawodowe nr 12213.

Wyniki prac geodezyjnych uzyskały pozytywny wynik weryfikacji potwierdzony protokołem nr Z (P.3019.2021.1679) z dnia 01.07.2021 r.

Jestem świadomy odpowiedzialności karnej za złożenie fałszywego oświadczenia.

GEODETA UPRAWNIONY
Józef Mroziński
Nr upr. 12213

SZKIC ORIENTACYJNY 1:50000

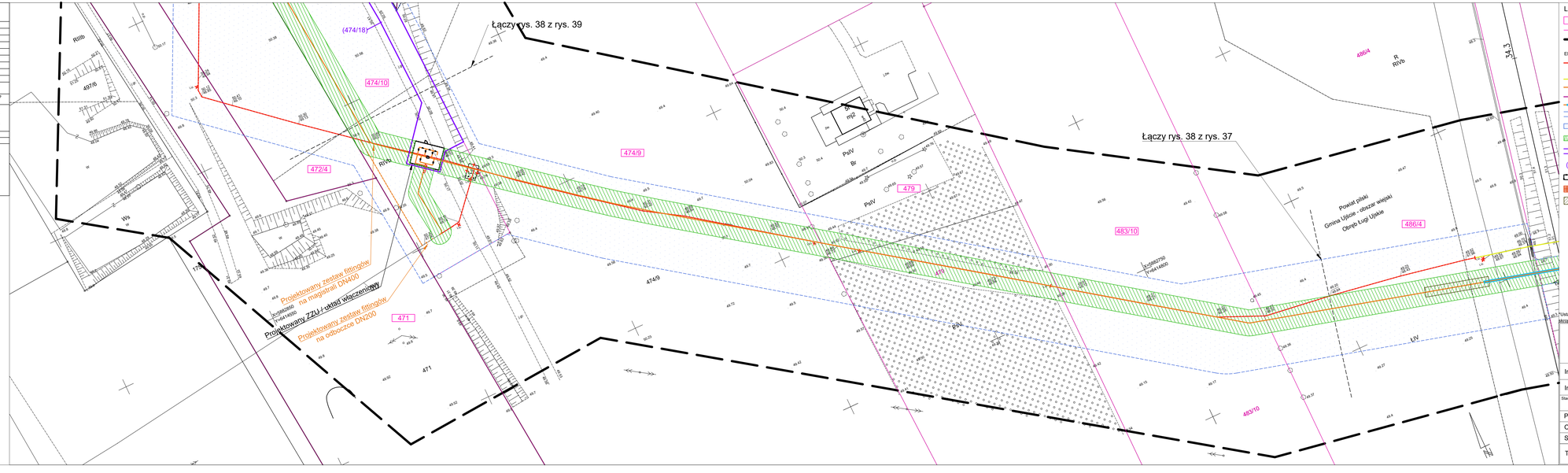

LEGENDA:

- XXX — Numer działki ewidencyjnej objętej inwestycją
- Granica działki ewidencyjnej objętej inwestycją
- Granica obszaru aktualizacji mapy

Elementy zagospodarowania:

- Istniejący gazociąg DN400 do rozbiórki
- Istniejąca infrastruktura gazowa do rozbiórki
- Istniejący gazociąg DN400 do wyłączenia i pozostawienia
- Projektowany gazociąg DN400 wraz z infrastrukturą
- Projektowany rurociąg wentylacyjny
- Projektowana rura osłonowa DN600
- Granice terenu objętego wnioskiem
- Obszar czasowego ograniczenia sposobu korzystania z nieruchomości w trybie art. 24 ust. 1b Specustawy*
- Obszar trwałego ograniczenia sposobu korzystania z nieruchomości w trybie art. 24 ust. 1 Specustawy*
- Linie rozgraniczające teren inwestycji - teren wyzdzielony w trybie art. 20 ust. 3, 6, 6a Specustawy*
- (XXX) Numer ewidencyjny działki po podziale w trybie art. 20 ust. 3, 6, 6a Specustawy*
- Projektowane ogrodzenie ZZU / układu włączeniowego
- Projektowane umocnienie dna i skarp przeszkody wodnej
- Tymczasowe komory robocze na potrzeby przewiertów poziomych
- Tymczasowe place maszynowe na potrzeby przewiertu sterowanego HDD

*Ustawa z dnia 24 kwietnia 2009 r. o inwestycjach w zakresie terminalu regazyfikacyjnego skroplonego gazu ziemnego w Świnoujściu (Dz. U. z 2021 r. poz. 1836)

WIERTCONSULTING
engineering for people

Wiertconsulting Sp. z o.o.
ul. Trzebiatowska 29a
60-432 Poznań
tel./fax 61 855 25 35

Inwestor	**Operator Gazociągów Przesyłowych GAZ-SYSTEM S.A. ul. Mszczonowska 4, 02-337 Warszawa**		
Inwestycja	**Remont gazociągu DN400 Rogoźno-Piła**		
Stadium: **Decyzja lokalizacyjna**	Skala: **1:500**	Data: **04.2022**	
Projektant	**mgr inż. Tomasz Powęski** upr. nr LBI/0008/PWBM/17	branża sanitarna	
Opracował		branża sanitarna	
Sprawdził	**mgr inż. Aleksandra Leśniewska** upr. nr LBI/0014/PWOM/06	branża sanitarna	
Tytuł rys.	Wymiana odcinka na terenie zurbanizowanym nr 5 od ok. 223,400 km do ok. 223,870 km (m. Lugi Ujskie) - projekt zagospodarowania terenu (cz. 2/2)	Nr rysunku: **38**	

MAPA DO CELÓW PROJEKTOWYCH

Skala 1:500

Nazwa miejscowości		*Ujście*
Działki		*wg zakresu*
Jednostka ewidencyjna	identyfikator	*301907_5*
	nazwa	*Ujście - obszar wiejski*
Obręb ewidencyjny	identyfikator	*0005*
	nazwa/ulica	*Ługi Ujskie*
Nazwa układu	współrzędnych prostokątnych płaskich	*2000/6*
	wysokościowego	*Kronsztad 86*
Sekcje mapy		*6.192.10.12.2.1, 07.4.3, 07.4.1*

Informacje o skażeniu/ewentualnym skażeniu gruntowych mających wpływ na zagospodarowanie granicie działek/nieruchomości w granicach projektowanej inwestycji sąsiadujących z KW: *nie badano*

Nie wykluczamy istnienia w terenie innych niż wykazanych na niniejszej mapie urządzeń podziemnych, które nie były zgłaszane do inwentaryzacji lub o których brak informacji w instytucjach branżowych.

Granice i numery działek naniesiono na podstawie materiałów otrzymanych z PODGiK w Pile. Kolorem zielonym wyróżniono granice spełniające kryteria dokładnościowe określone w obowiązujących standardach technicznych. Granice i numery działek naniesione kolorem czerwonym nie spełniają kryteriów dokładnościowe określone w obowiązujących standardach technicznych. W zakresie aktualizacji zagospodarowania istniejących projektowanych sieci uzbrojenia terenu. Zakres aktualizacji zaznaczono linią przerwaną. Arkusz 1

Oznaczenie kancelaryjne zgłoszenia pracy geodezyjnej	WGK.6640.1.763.2021
Data opracowania mapy	*28.04.2021*

Wykonawca

USŁUGI GEODEZYJNO-KARTOGRAFICZNE
Józef Mroziński
ul. Ułkowa 17, 65-012 Zielona Góra
tel./fax 68 320 35 18, kom. 693 002 342
NIP 929-141-59-33

GEODETA UPRAWNIONY
Józef Mroziński
Nr upr. 12213

OŚWIADCZENIE

Oświadczam, że niniejsza mapa do celów projektowych opracowana została w wyniku prac geodezyjnych przeprowadzonych przez Usługi Geodezyjno-Kartograficzne Józef Mroziński i zgłoszonych Starostwu Pilskiemu pod identyfikatorem WGK.6640.1.763.2021.
Wykonawca prac geodezyjnych tut Józef Mroziński posiadający uprawnienia zawodowe nr 12213.
Wyrysy prac geodezyjnych uzyskały pozytywny wynik weryfikacji potwierdzony protokołem nr 2 (P.3019.2021.1678) z dnia 28.04.2021.
Jestem świadomy odpowiedzialności karnej za złożenie fałszywego oświadczenia.

GEODETA UPRAWNIONY
Józef Mroziński
Nr upr. 12213

SZKIC ORIENTACYJNY 1:50000

Maksymalne nieprzekraczalne linie zabudowy	
Linie rozgraniczające tereny o różnym przeznaczeniu lub różnych zasadach zagospodarowania	
Teren wzdłuż sieci infrastruktury technicznej wyłączony z zabudowy / strefa kontrolna pas techn.	
5U	Teren zabudowy usługowej
KDZ	Teren drogi publicznej zbiorczej
4UM	Teren zabudowy usługowo-mieszkaniowej

LEGENDA:

- XXX — Numer działki ewidencyjnej objętej inwestycją
- Granica działki ewidencyjnej objętej inwestycją
- Granica obszaru aktualizacji mapy

Elementy zagospodarowania:

- Istniejący gazociąg DN400 do rozbiórki
- Istniejąca infrastruktura gazowa do rozbiórki
- Istniejący gazociąg DN400 do wydzielenia i pozostawienia
- Projektowany gazociąg DN400 wraz z infrastrukturą
- Projektowany rurociąg wentylacyjny
- Projektowana rura osłonowa DN600
- Granice terenu objętego wnioskiem
- Obszar czasowego ograniczenia sposobu korzystania z nieruchomości w trybie art. 24 ust. 1b Specustawy*
- Obszar trwałego ograniczenia sposobu korzystania z nieruchomości w trybie art. 24 ust. 1 Specustawy*
- Linie rozgraniczające teren inwestycji - teren wyłączony w trybie art. 20 ust. 3, 6, 6a Specustawy*
- (XXX) — Numer ewidencyjny działki po podziale w trybie art. 20 ust. 3, 6, 6a Specustawy*
- Projektowane ogrodzenie ZZU / układu włączeniowego
- Projektowane umocnienie dna i skarp przeszkody wodnej
- Tymczasowe komory robocze na potrzeby przewiertów poziomych
  Tymczasowe place maszynowe na potrzeby przewiertu sterowanego HDD

*Ustawa z dnia 24 kwietnia 2009 r. o inwestycjach w zakresie terminalu regazyfikacyjnego skroplonego gazu ziemnego w Świnoujściu (Dz. U. z 2021 r. poz. 1836

WIERTCONSULTING
engineering for people

Wiertconsulting Sp. z o.o.
ul. Trzebiatowska 29a
60-432 Poznań
tel./fax 61 855 25 35

Inwestor	**Operator Gazociągów Przesyłowych GAZ-SYSTEM S.A.** **ul. Mszczonowska 4, 02-337 Warszawa**
Inwestycja	**Remont gazociągu DN400 Rogoźno-Piła**

Stadium: **Decyzja lokalizacyjna**	Skala: **1:500**	Data: **04.2022**	
Projektant	**mgr inż. Tomasz Powęski** upr. nr LBI/0024/PWBM/17	branża sanitarna	
Opracował		branża sanitarna	
Sprawdził	**mgr inż. Aleksandra Leśniewska** upr. nr LBI/0011/PODS/08	branża sanitarna	
Tytuł rys.	Wyrisana odcinka na terenie zurbanizowanym nr 6 od sk. 223,870 km do sk. 224,510 km (ul. Ługi Ujskie) - projekt zagospodarowania terenu (cz. 1/2)	Nr rysunku: **39**	

MAPA DO CELÓW PROJEKTOWYCH

Skala 1:500

Nazwa miejscowości		Ujście
Działki		wg zakresu
Jednostka ewidencyjna	identyfikator	301907_5
	nazwa	Ujście - obszar wiejski
Obręb ewidencyjny	identyfikator	0005
	nazwa/ulica	Ługi Ujskie
Nazwa układu	współrzędnych prostokątnych płaskich	2000/6
	wysokościowy	Kronsztad 86
Sekcje mapy		6.192.10.07.4.1, 4.2, 2.4, 2.2

Informacje o służebnościach gruntowych mających wpływ na zagospodarowanie gruntów zlokalizowanych w granicach projektowanej inwestycji ujawnionych w KW: *nie badano*

Nie wyklucza się istnienia w terenie innych niż wykazanych na niniejszej mapie urządzeń podziemnych, które nie były zgłoszone do inwentaryzacji lub o których brak informacji w instytucjach branżowych.

Granice i numery działek naniesiono na podstawie materiałów otrzymanych z PODGiK w Pile. Kolorem zielonym wyróżniono granice spełniające kryteria dokładnościowe określone w obowiązujących standardach technicznych. Kolorem czarnym wyróżniono granice nie spełniające kryteria dokładnościowe określone w obowiązujących standardach technicznych. W zakresie aktualizacji brak uzgodnionych projektowanych sieci uzbrojenia terenu. Zakres aktualizacji zaznaczono linią przerywaną. Arkusz 4 (4).

Oznaczenie kancelaryjne zgłoszonej pracy geodezyjnej	WGK.6640.1.763.2021
Data opracowania mapy	28.04.2021

Wykonawca

USŁUGI GEODEZYJNO-KARTOGRAFICZNE
Józef Mroziński
ul. Liliowa 17, 65-012 Zielona Góra
tel./fax 68 320 33 18, kom. 603 802 342
NIP 929-141-59-33

GEODETA UPRAWNIONY
Józef Mroziński
Nr upr. 12213

OŚWIADCZENIE

Oświadczam, że niniejsza mapa do celów projektowych opracowana została w wyniku prac geodezyjnych przeprowadzonych przez Usługi Geodezyjno-Kartograficzne Józef Mroziński i zgłoszonych Staroście Pilskiemu pod identyfikatorem WGK.6640.1.763.2021.
Kierownikiem prac geodzyjnych był Józef Mroziński posiadający uprawnienia zawodowe nr 12213.
Wyniki prac geodezyjnych uzyskały pozytywny wynik weryfikacji potwierdzony protokołem nr 2 (P.3019.2021.1679) z dnia 01.07.2021 r.
Jestem świadomy odpowiedzialności karnej za złożenie fałszywego oświadczenia.

GEODETA UPRAWNIONY
Józef Mroziński
Nr upr. 12213

SZKIC ORIENTACYJNY 1:50000

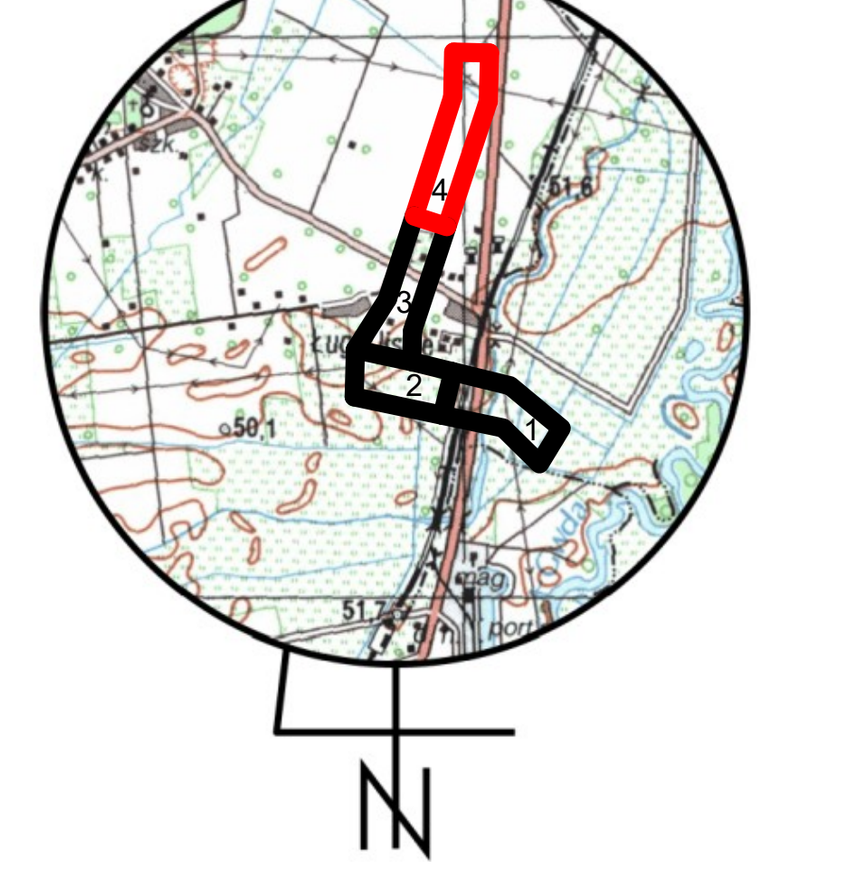

(symbol)	Maksymalne nieprzekraczalne linie zabudowy
(symbol)	Linie rozgraniczające tereny o różnym przeznaczeniu lub różnych zasadach zagospodarowania Uchwała nr XXIX/202/2018 Rady Miejskiej w Ujściu z dnia 23 marca 2018 r.
(symbol)	Teren wzdłuż sieci infrastruktury technicznej wyłączony z zabudowy / strefa kontrolna pas techn.
7U	Teren zabudowy usługowej
1KDW, 2KDW	Teren dróg wewnętrznych
4UM, 6UM	Teren zabudowy usługowo-mieszkaniowej
41MN - 43MN	Teren zabudowy mieszkaniowej jednorodzinnej
WS	Teren wód powierzchniowych śródlądowych
R	Tereny rolnicze

LEGENDA:

- XXX – Numer działki ewidencyjnej objętej inwestycją
- Granica działki ewidencyjnej objętej inwestycją
- Granica obszaru aktualizacji mapy

Elementy zagospodarowania:

- Istniejący gazociąg DN400 do rozbiórki
- Istniejąca infrastruktura gazowa do rozbiórki
- Istniejący gazociąg DN400 do wyłączenia i pozostawienia
- Projektowany gazociąg DN400 wraz z infrastrukturą
- Projektowany rurociąg wentylacyjny
- Projektowana rura osłonowa DN600
- Granice terenu objętego wnioskiem
- Obszar czasowego ograniczenia sposobu korzystania z nieruchomości w trybie art. 24 ust. 1b Specustawy*
- Obszar trwałego ograniczenia sposobu korzystania z nieruchomości w trybie art. 24 ust. 1 Specustawy*
- Projektowane ogrodzenie ZZU / układu włączeniowego
- Projektowane umocnienie dna i skarp przeszkody wodnej
- Tymczasowe komory robocze na potrzeby przewiertów poziomych
  Tymczasowe place maszynowe na potrzeby przewiertu sterowanego HDD

*Ustawa z dnia 24 kwietnia 2009 r. o inwestycjach w zakresie terminalu regazyfikacyjnego skroplonego gazu ziemnego w Świnoujściu (Dz. U. z 2021 r. poz. 1836

Wiertconsulting Sp. z o.o.
ul. Trzebiatowska 29a
60-432 Poznań
tel./fax 61 855 25 35

WIERTCONSULTING
engineering for people

Inwestor	**Operator Gazociągów Przesyłowych GAZ-SYSTEM S.A. ul. Mszczonowska 4, 02-337 Warszawa**		
Inwestycja	**Remont gazociągu DN400 Rogoźno-Piła**		
Stadium: **Decyzja lokalizacyjna**	Skala: **1:500**		Data: **04.2022**
Projektant	**mgr inż. Tomasz Powęski** upr. nr LBS/0080/PWBS/17	branża sanitarna	Powęski
Opracował		branża sanitarna	
Sprawdził	**mgr inż. Aleksandra Leśniewska** upr. nr LBS/0011/POOS/06	branża sanitarna	
Tytuł rys.	Wymiana odcinka na terenie zurbanizowanym nr 6 od ok. 223,870 km do ok. 224,910 km (m. Ługi Ujskie) - projekt zagospodarowania terenu (cz. 2/2)		Nr rysunku: **40**

MAPA DO CELÓW PROJEKTOWYCH

Skala 1:500

Nazwa miejscowości		*Piła*
Działki		*122, 123, 138*
Jednostka ewidencyjna	identyfikator	*301901_1*
	nazwa	*Piła - miasto*
Obręb ewidencyjny	identyfikator	*0038*
	nazwa/ulica	*Piła 38*
Nazwa układu	współrzędnych prostokątnych płaskich	*2000/6*
	wysokościowy	*Kronsztad 86*
Sekcje mapy		*6.193.10.23.3.1*

Informacje o służebnościach gruntowych mających wpływ na zagospodarowanie gruntów zlokalizowanych w granicach projektowanej inwestycji ujawnionych w KW: *nie badano*

Nie wyklucza się istnienia w terenie innych niż wykazanych na niniejszej mapie urządzeń podziemnych, które nie były zgłoszone do inwentaryzacji lub o których brak informacji w instytucjach branżowych.

Granice i numery działek naniesiono na podstawie materiałów otrzymanych z PODGiK w Pile. Granice w zakresie opracowania nie spełniają kryteriów dokładnościowych określonych w obowiązujących stardardach techicznych. W zakresie aktualizacji brak uzgodnionych projektowanych sieci uzbrojenia terenu. Zakres aktualizacji zaznaczono linią przerywaną.

Oznaczenie kancelaryjne zgłoszonej pracy geodezyjnej	*WGK.6640.1.764.2021*
Data opracowania mapy	*04.05.2021*

Wykonawca

USŁUGI GEODEZYJNO-KARTOGRAFICZNE
Józef Mroziński
ul. Liliowa 17, 65-012 Zielona Góra
tel./fax 68 320 33 18, kom. 603 802 342
NIP 929-141-59-33

GEODETA UPRAWNIONY
Józef Mroziński
Nr upr. 12213

OŚWIADCZENIE

Oświadczam, że niniejsza mapa do celów projektowych opracowana została w wyniku prac geodezyjnych przeprowadzonych przez Usługi Geodezyjno-Kartograficzne Józef Mroziński i zgłoszonych Staroście Pilskiemu pod identyfikatorem WGK.6640.1.764.2021.
Kierownikiem prac geodezyjnych był Józef Mroziński posiadający uprawnienia zawodowe nr 12213.
Wyniki prac geodezyjnych uzyskały pozytywny wynik weryfikacji potwierdzony protokołem nr 2 (P.3019.2021.1603) z dnia 23.06.2021 r.
Jestem świadomy odpowiedzialności karnej za złożenie fałszywego oświadczenia.

GEODETA UPRAWNIONY
Józef Mroziński
Nr upr. 12213

SZKIC ORIENTACYJNY 1:50000

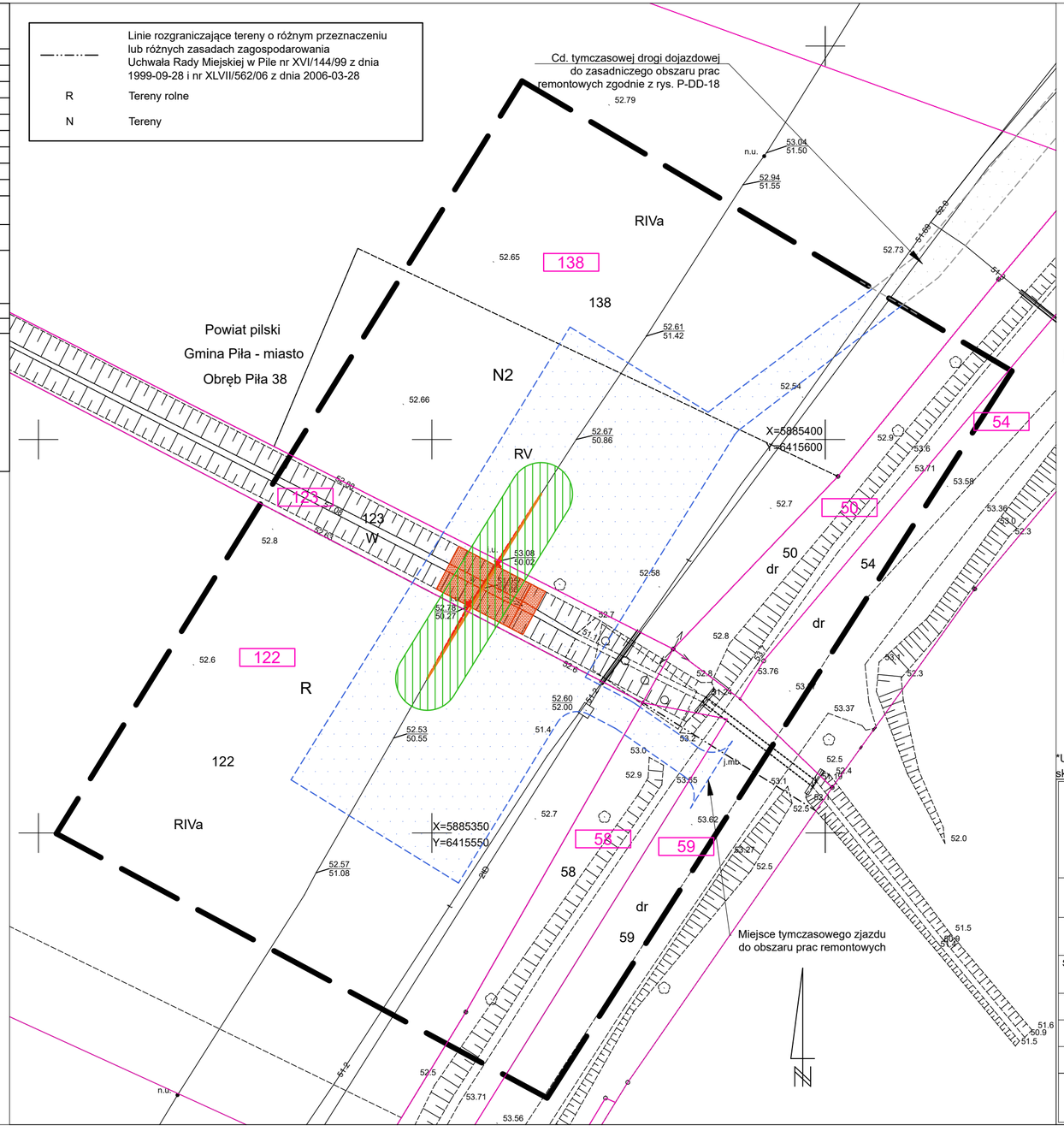

LEGENDA:

- XXX — Numer działki ewidencyjnej objętej inwestycją
- Granica działki ewidencyjnej objętej inwestycją
- Granica obszaru aktualizacji mapy

Elementy zagospodarowania:

- Istniejący gazociąg DN400 do rozbiórki
- Istniejąca infrastruktura gazowa do rozbiórki
- Istniejący gazociąg DN400 do wyłączenia i pozostawienia
- Projektowany gazociąg DN400 wraz z infrastrukturą
- Projektowany rurociąg wentylacyjny
- Projektowana rura osłonowa DN600
- Granice terenu objętego wnioskiem
- Obszar czasowego ograniczenia sposobu korzystania z nieruchomości w trybie art. 24 ust. 1b Specustawy*
- Obszar trwałego ograniczenia sposobu korzystania z nieruchomości w trybie art. 24 ust. 1 Specustawy*
- Projektowane ogrodzenie ZZU / układu włączeniowego
- Projektowane umocnienie dna i skarp przeszkody wodnej
- Tymczasowe komory robocze na potrzeby przewiertów poziomych
  Tymczasowe place maszynowe na potrzeby przewiertu sterowanego HDD

*Ustawa z dnia 24 kwietnia 2009 r. o inwestycjach w zakresie terminalu regazyfikacyjnego skroplonego gazu ziemnego w Świnoujściu (Dz. U. z 2021 r. poz. 1836

WIERTCONSULTING
engineering for people

Wiertconsulting Sp. z o.o.
ul. Trzebiatowska 29a
60-432 Poznań
tel./fax 61 855 25 35

Inwestor	**Operator Gazociągów Przesyłowych GAZ-SYSTEM S.A. ul. Mszczonowska 4, 02-337 Warszawa**		
Inwestycja	**Remont gazociągu DN400 Rogoźno-Piła**		
Stadium: **Decyzja lokalizacyjna**	Skala: **1:500**	Data: **04.2022**	
Projektant	**mgr inż. Tomasz Powęski** upr. nr LBS/0080/PWBS/17	branża sanitarna	Powęski
Opracował		branża sanitarna	
Sprawdził	**mgr inż. Aleksandra Leśniewska** upr. nr LBS/0011/POOS/06	branża sanitarna	
Tytuł rys.	Przekroczenie przeszkody wodnej w ok. 226,450 km (m. Piła) - projekt zagospodarowania terenu		Nr rysunku: **41**

MAPA DO CELÓW PROJEKTOWYCH

Skala 1:500

Nazwa miejscowości		*Piła*
Działki		*129/7, 232/39, 794, 793*
Jednostka ewidencyjna	identyfikator	*301901_1*
	nazwa	*Piła - miasto*
Obręb ewidencyjny	identyfikator	*0025*
	nazwa/ulica	*Piła 25*
Nazwa układu	współrzędnych prostokątnych płaskich	*2000/6*
	wysokościowy	*Kronsztad 86*
Sekcje mapy		*6.193.10.03.4.3*

Informacje o służebnościach gruntowych mających wpływ na zagospodarowanie gruntów zlokalizowanych w granicach projektowanej inwestycji ujawnionych w KW: *nie badano*

Nie wyklucza się istnienia w terenie innych niż wykazanych na niniejszej mapie urządzeń podziemnych, które nie były zgłoszone do inwentaryzacji lub o których brak informacji w instytucjach branżowych.

Granice i numery działek naniesiono na podstawie materiałów otrzymanych z PODGiK w Pile. Granice w zakresie opracowania nie spełniają kryteriów dokładnościowych określonych w obowiązujących stardardach techicznych. W zakresie aktualizacji brak uzgodnionych projektowanych sieci uzbrojenia terenu. Zakres aktualizacji zaznaczono linią przerywaną.

Oznaczenie kancelaryjne zgłoszonej pracy geodezyjnej	*WGK.6640.1.765.2021*
Data opracowania mapy	*04.05.2021*

Wykonawca

USŁUGI GEODEZYJNO-KARTOGRAFICZNE
Józef Mroziński
ul. Liliowa 17, 65-012 Zielona Góra
tel./fax 68 320 33 18, kom. 603 802 342
NIP 929-141-59-33

GEODETA UPRAWNIONY
Józef Mroziński
Nr upr. 12213

OŚWIADCZENIE

Oświadczam, że niniejsza mapa do celów projektowych opracowana została w wyniku prac geodezyjnych przeprowadzonych przez Usługi Geodezyjno-Kartograficzne Józef Mroziński i zgłoszonych Staroście Pilskiemu pod identyfikatorem WGK.6640.1.765.2021.
Kierownikiem prac geodzyjnych był Józef Mroziński posiadający uprawnienia zawodowe nr 12213.
Wyniki prac geodezyjnych uzyskały pozytywny wynik weryfikacji potwierdzony protokołem nr 2 (P.3019.2021.1604) z dnia 23.06.2021 r.
Jestem świadomy odpowiedzialności karnej za złożenie fałszywego oświadczenia.

GEODETA UPRAWNIONY
Józef Mroziński
Nr upr. 12213

SZKIC ORIENTACYJNY 1:50000

Linie rozgraniczające tereny o różnym przeznaczeniu lub różnych zasadach zagospodarowania Uchwała nr XXXVI/458/05 Rady Miasta Piły z dnia 30 sierpnia 2005 r.

2Z	Tereny zieleni naturalnej, izolacyjnej, w tym tereny zieleni częściowo urządzonej z wymaganym dostępem do sieci technicznej
2ZP	Tereny zieleni urządzonej
Kx	Przejścia piesze
2G	Tereny infrastruktury technicznej - urządzenia, budynki i budowle gazownictwa
KD	Tereny dróg publicznych

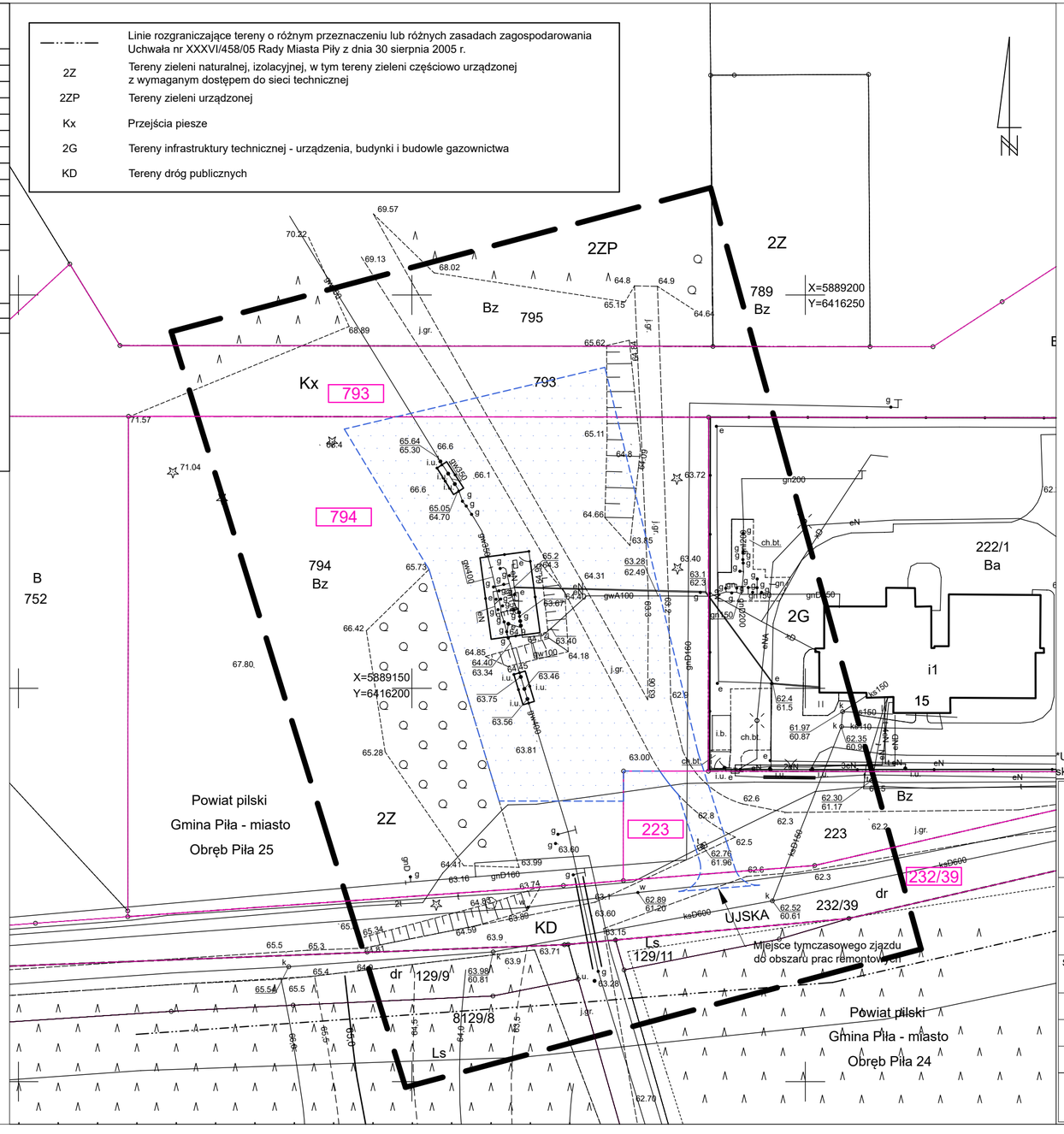

LEGENDA:

XXX	Numer działki ewidencyjnej objętej wnioskiem
	Granica działki ewidencyjnej objętej wnioskiem
	Granica obszaru aktualizacji mapy

Elementy zagospodarowania:

	Granice terenu objętego wnioskiem
	Obszar czasowego ograniczenia sposobu korzystania z nieruchomości w trybie art. 24 ust. 1b Specustawy*

*Ustawa z dnia 24 kwietnia 2009 r. o inwestycjach w zakresie terminalu regazyfikacyjnego skroplonego gazu ziemnego w Świnoujściu (Dz. U. z 2021 r. poz. 1836

WIERTCONSULTING
engineering for people

Wiertconsulting Sp. z o.o.
ul. Trzebiatowska 29a
60-432 Poznań
tel./fax 61 855 25 35

Inwestor	**Operator Gazociągów Przesyłowych GAZ-SYSTEM S.A. ul. Mszczonowska 4, 02-337 Warszawa**		
Inwestycja	**Remont gazociągu DN400 Rogoźno-Piła**		
Stadium: **Decyzja lokalizacyjna**	Skala: **1:500**	Data: **04.2022**	
Projektant	**mgr inż. Tomasz Powęski** upr. nr LBS/0080/PWBS/17	branża sanitarna	Powęski
Opracował		branża sanitarna	
Sprawdził	**mgr inż. Aleksandra Leśniewska** upr. nr LBS/0011/POOS/06	branża sanitarna	
Tytuł rys.	ZZU 215 Piła + Układ włączeniowy 214a1 - plan zagospodarowania terenu		Nr rysunku: **42**

Miejsce tymczasowego zjazdu do obszaru prac remontowych

63

64

202/6

202/7

202/3

200/1

201/1

Szczegółowy plan sytuacyjny - granice terenu objętego wnioskiem zgodnie z rys. 08

Kopia mapy zasadniczej w postaci wektorowej pozyskana ze Starostwa Powiatowego w Obornikach
Licencja nr GK.6642.527.2022_3016_CL1 z dnia 11.04.2022 r.

LEGENDA:

XXX — Numer działki ewidencyjnej objętej wnioskiem

Granica działki ewidencyjnej objętej wnioskiem

Elementy zagospodarowania:

Granice terenu objętego wnioskiem

Obszar czasowego ograniczenia sposobu korzystania z nieruchomości w trybie art. 24 ust. 1b Specustawy*

*Ustawa z dnia 24 kwietnia 2009 r. o inwestycjach w zakresie terminalu regazyfikacyjnego skroplonego gazu ziemnego w Świnoujściu (Dz. U. z 2021 r. poz. 1836

WIERTCONSULTING engineering for people	**Wiertconsulting Sp. z o.o.** ul. Trzebiatowska 29a 60-432 Poznań tel./fax 61 855 25 35		
Inwestor	**Operator Gazociągów Przesyłowych GAZ-SYSTEM S.A. ul. Mszczonowska 4, 02-337 Warszawa**		
Inwestycja	**Remont gazociągu DN400 Rogoźno-Piła**		
Stadium: **Decyzja lokalizacyjna**	Skala: **1:1000**	Data: **04.2022**	
Projektant	**mgr inż. Tomasz Powęski** upr. nr LBS/0080/PWBS/17	branża sanitarna	Powęski
Opracował		branża sanitarna	
Sprawdził	**mgr inż. Aleksandra Leśniewska** upr. nr LBS/0011/POOS/06	branża sanitarna	
Tytuł rys.	Przekroczenie przeszkody wodnej w ok. 185,500 km (m. Tarnowo) - tymczasowa droga dojazdowa do miejsca planowanych prac		Nr rysunku: **P-DD-01**

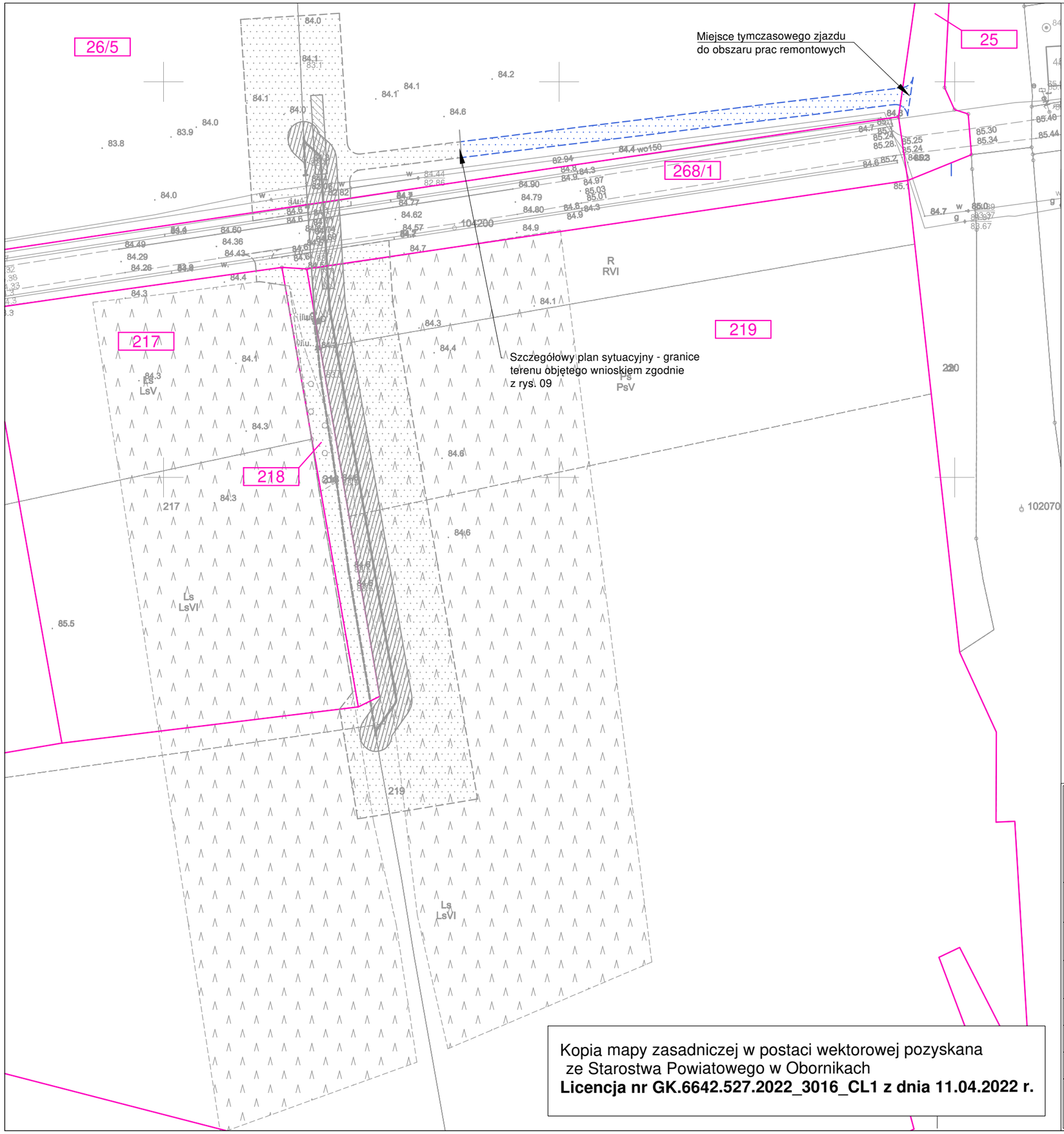

Kopia mapy zasadniczej w postaci wektorowej pozyskana
ze Starostwa Powiatowego w Obornikach
Licencja nr GK.6642.527.2022_3016_CL1 z dnia 11.04.2022 r.

LEGENDA:

XXX — Numer działki ewidencyjnej objętej wnioskiem

Granica działki ewidencyjnej objętej wnioskiem

Elementy zagospodarowania:

Granice terenu objętego wnioskiem

Obszar czasowego ograniczenia sposobu korzystania z nieruchomości w trybie art. 24 ust. 1b Specustawy*

*Ustawa z dnia 24 kwietnia 2009 r. o inwestycjach w zakresie terminalu regazyfikacyjnego skroplonego gazu ziemnego w Świnoujściu (Dz. U. z 2021 r. poz. 1836

WIERTCONSULTING
engineering for people

Wiertconsulting Sp. z o.o.
ul. Trzebiatowska 29a
60-432 Poznań
tel./fax 61 855 25 35

Inwestor	**Operator Gazociągów Przesyłowych GAZ-SYSTEM S.A. ul. Mszczonowska 4, 02-337 Warszawa**		
Inwestycja	**Remont gazociągu DN400 Rogoźno-Piła**		
Stadium: **Decyzja lokalizacyjna**	Skala: **1:1000**	Data: **04.2022**	
Projektant	**mgr inż. Tomasz Powęski** upr. nr LBS/0080/PWBS/17	branża sanitarna	Powęski
Opracował		branża sanitarna	
Sprawdził	**mgr inż. Aleksandra Leśniewska** upr. nr LBS/0011/POOS/06	branża sanitarna	
Tytuł rys.	Przekroczenie drogi powiatowej w ok. 187,400 km (m. Tarnowo) - tymczasowa droga dojazdowa do miejsca planowanych prac		Nr rysunku: **P-DD-02**

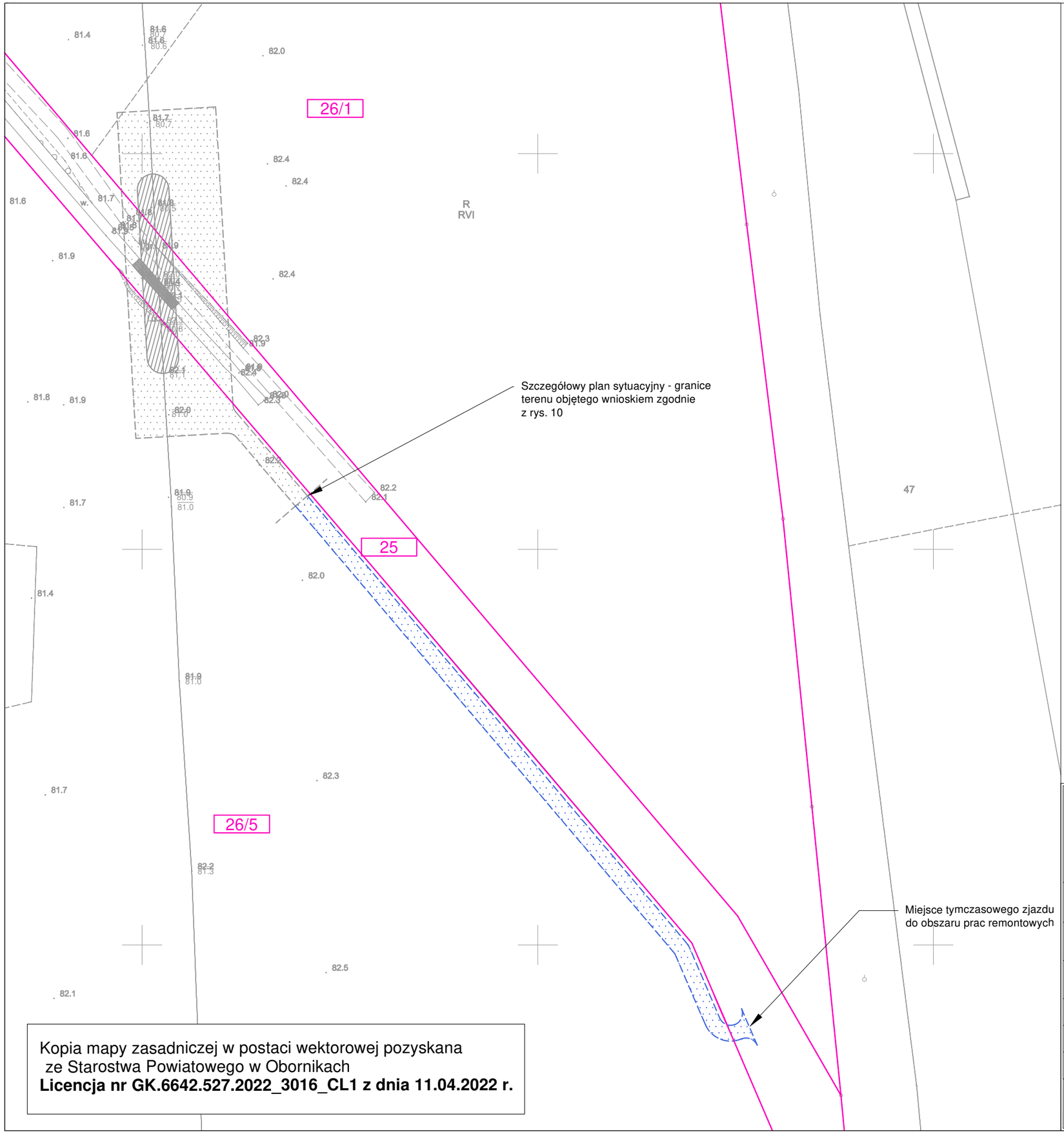

Kopia mapy zasadniczej w postaci wektorowej pozyskana ze Starostwa Powiatowego w Obornikach
Licencja nr GK.6642.527.2022_3016_CL1 z dnia 11.04.2022 r.

LEGENDA:

XXX — Numer działki ewidencyjnej objętej wnioskiem

Granica działki ewidencyjnej objętej wnioskiem

Elementy zagospodarowania:

Granice terenu objętego wnioskiem

Obszar czasowego ograniczenia sposobu korzystania z nieruchomości w trybie art. 24 ust. 1b Specustawy*

*Ustawa z dnia 24 kwietnia 2009 r. o inwestycjach w zakresie terminalu regazyfikacyjnego skroplonego gazu ziemnego w Świnoujściu (Dz. U. z 2021 r. poz. 1836

WIERTCONSULTING
engineering for people

Wiertconsulting Sp. z o.o.
ul. Trzebiatowska 29a
60-432 Poznań
tel./fax 61 855 25 35

Inwestor	**Operator Gazociągów Przesyłowych GAZ-SYSTEM S.A. ul. Mszczonowska 4, 02-337 Warszawa**		
Inwestycja	**Remont gazociągu DN400 Rogoźno-Piła**		
Stadium: **Decyzja lokalizacyjna**	Skala: **1:1000**	Data: **04.2022**	
Projektant	**mgr inż. Tomasz Powęski** upr. nr LBS/0080/PWBS/17	branża sanitarna	Powęski
Opracował		branża sanitarna	
Sprawdził	**mgr inż. Aleksandra Leśniewska** upr. nr LBS/0011/POOS/06	branża sanitarna	
Tytuł rys.	Przekroczenie przeszkody wodnej w ok. 188,010 km (m. Tarnowo) - tymczasowa droga djazdowa do miejsca planowanych prac		Nr rysunku: **P-DD-03**

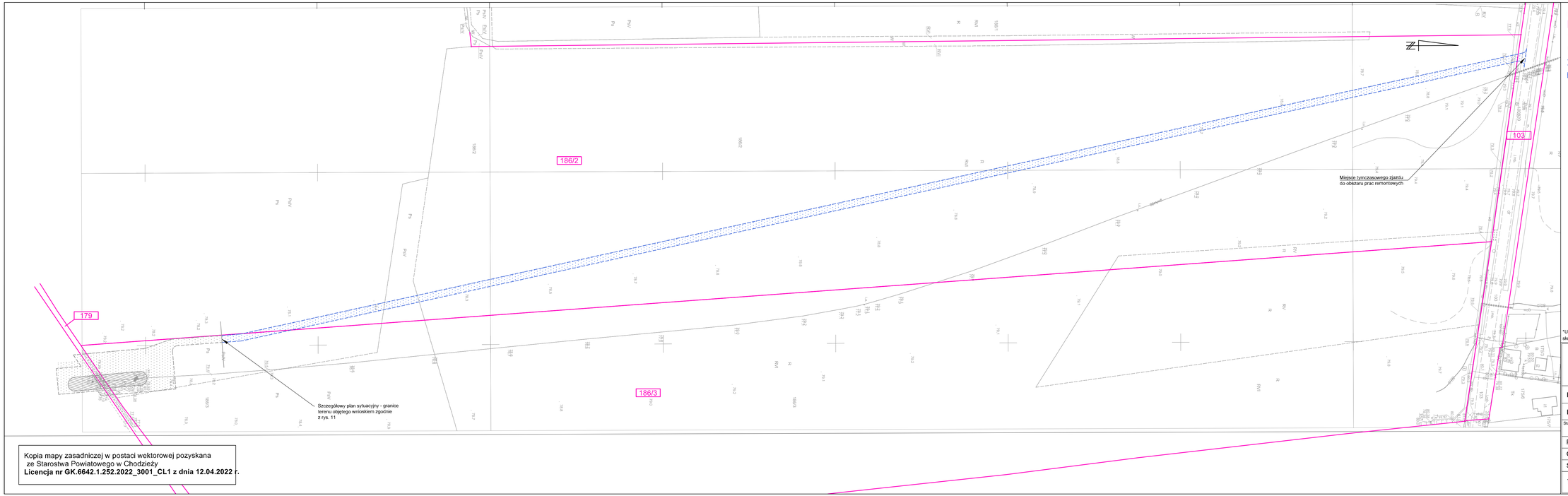

Kopia mapy zasadniczej w postaci wektorowej pozyskana
ze Starostwa Powiatowego w Chodzieży
Licencja nr GK.6642.1.252.2022_3001_CL1 z dnia 12.04.2022 r.

LEGENDA:

XXX — Numer działki ewidencyjnej objętej wnioskiem

Granica działki ewidencyjnej objętej wnioskiem

Elementy zagospodarowania:

Granice terenu objętego wnioskiem

Obszar czasowego ograniczenia sposobu korzystania z nieruchomości w trybie art. 24 ust. 1b Specustawy*

*Ustawa z dnia 24 kwietnia 2009 r. o inwestycjach w zakresie terminalu regazyfikacyjnego skroplonego gazu ziemnego w Świnoujściu (Dz. U. z 2021 r. poz. 1836

WIERTCONSULTING
engineering for people

Wiertconsulting Sp. z o.o.
ul. Trzebiatowska 29a
60-432 Poznań
tel./fax 61 855 25 35

Inwestor	**Operator Gazociągów Przesyłowych GAZ-SYSTEM S.A. ul. Mszczonowska 4, 02-337 Warszawa**		
Inwestycja	**Remont gazociągu DN400 Rogoźno-Piła**		
Stadium: **Decyzja lokalizacyjna**	Skala: **1:1000**	Data: **04.2022**	
Projektant	**mgr inż. Tomasz Powęski** upr. nr LBS/0080/PWBD/17	branża sanitarna	
Opracował		branża sanitarna	
Sprawdził	**mgr inż. Aleksandra Leśniewska** upr. nr LBS/0011/POOS/06	branża sanitarna	
Tytuł rys.	Przekroczenie przeszkody wodnej w ok. 1BS 250 km (m. Tarnowo / m. Sokołowo Budzyńskie) , likwidacja odwadniacza w ok. 1BS 270 km (m. Sokołowo Budzyńskie) - tymczasowa droga dojazdowa do miejsca planowanych prac		Nr rysunku: **P-DD-04**

MAPA DO CELÓW PROJEKTOWYCH

Skala 1:500

Nazwa miejscowości		*Sokołowo Budzyńskie*
Działki		*104/7, 104/8 - wg zakresu*
Jednostka ewidencyjna	identyfikator	*300102_5*
	nazwa	*Budzyń - obszar wiejski*
Obręb ewidencyjny	identyfikator	*0014*
	nazwa/siedz.	*Sokołowo Budzyńskie*
Nazwa układu	współrzędnych prostokątnych płaskich	*2000/6*
	wysokościowy	*PL-EVRF2007-NH*
Sekcje mapy		*6.187.12.12.3.2*

Informacje o skutkach/szkodach gruntowych mających wpływ na zagospodarowanie gruntów eksploatowanych w granicach projektowanej inwestycji sporządzonych w KW: *nie będzie*

Na terenie objętym opracowaniem nie występują obiekty budowlane, nie występują urządzenia podziemnych, które nie są przedmiotem prac (na znanej mapie), lub o których brak informacji w instytucjach branżowych.

Granice terenu objęte opracowaniem na podstawie materiałów otrzymanych z PODGiK w Chodzieży. Granice w zakresie opracowania nie spełniają kryteriów dokładnościowych określonych w obowiązujących standardach technicznych. W zakresie aktualizacji brak uzgodnionych projektowanych sieci uzbrojenia terenu. Zakres aktualizacji zaznaczono linią przerywaną.

Oznaczenie kancelaryjne zgłoszonej pracy geodezyjnej	*GN.6640.1.397.2021*
Data sporządzenia mapy	*16.04.2021*

Wykonawca

BIURO GEODETYCZNO-KARTOGRAFICZNE
Józef Mroziński
ul. Liliowa 17, 66-012 Zielona Góra
tel./fax 68 325 33 18, kom. 693 803 342
Nr konta 94141-59-33

GEODETA UPRAWNIONY
Józef Mroziński
Nr upr. 12213

OŚWIADCZENIE

Oświadczam, że niniejsza mapa do celów projektowych sporządzona została w wyniku prac geodezyjnych przeprowadzonych przez firmę Usługi Geodezyjno-Kartograficzne Józef Mroziński i zgłoszonych Ośrodkowi Ewidencjiwo pod identyfikatorem GN.6640.1.397.2021.

Wszystkie prace geodezyjne wykonywane przez Józef Mroziński posiadający uprawnienia zawodowe nr 12213.

Mapa jest zgodna z wynikami wykonanej pomiarowy wynik weryfikacji pozytywnej protokolarzy protokołem nr P.3501.2021.701 z dnia 22.06.2021r.

Jestem świadomy odpowiedzialności karnej za złożenie fałszywego oświadczenia.

GEODETA UPRAWNIONY
Józef Mroziński
Nr upr. 12213

SZKIC ORIENTACYJNY 1:50000

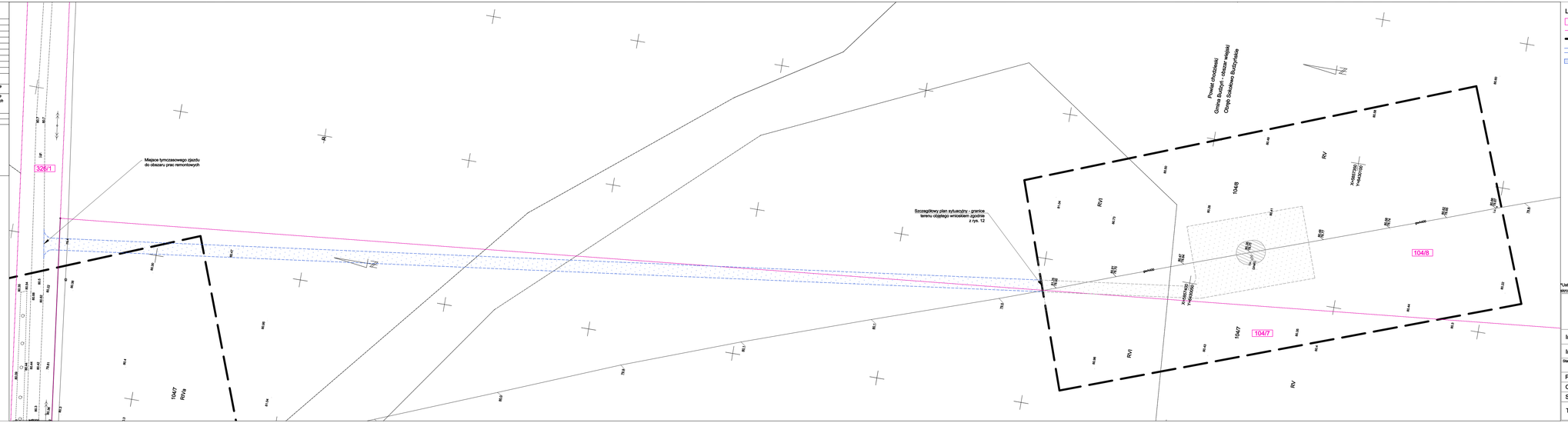

LEGENDA:

- XXX — Numer działki ewidencyjnej objętej inwestycją
- Granica działki ewidencyjnej objętej inwestycją
- Granica obszaru aktualizacji mapy
- Granice terenu objętego wnioskiem
- Obszar czasowego ograniczenia sposobu korzystania z nieruchomości w trybie art. 24 ust. 1b *Specustawy**

*Ustawa z dnia 24 kwietnia 2009 r. o inwestycjach w zakresie terminalu regazyfikacyjnego skroplonego gazu ziemnego w Świnoujściu (Dz. U. z 2021 r. poz. 1836

WIERTCONSULTING
engineering for people

Wiertconsulting Sp. z o.o.
ul. Trzebiatowska 29a
60-432 Poznań
tel./fax 61 855 25 35

Inwestor	**Operator Gazociągów Przesyłowych GAZ-SYSTEM S.A. ul. Mszczonowska 4, 02-337 Warszawa**		
Inwestycja	**Remont gazociągu DN400 Rogoźno-Piła**		
Stadium: **Decyzja lokalizacyjna**	Skala: **1:1000**	Data: **04.2022**	
Projektant	**mgr inż. Tomasz Powęski** upr. w ubezpieczeniu	branża sanitarna	
Opracował		branża sanitarna	
Sprawdził	**mgr inż. Aleksandra Leśniewska** upr. w ubezpieczeniu	branża sanitarna	
Tytuł rys.	Niezidentyfikowany znak w ok. 191,220 km (m. Sokołowo Budzyńskie) - projekt zagospodarowania terenu	Nr rysunku: **P-DD-05**	

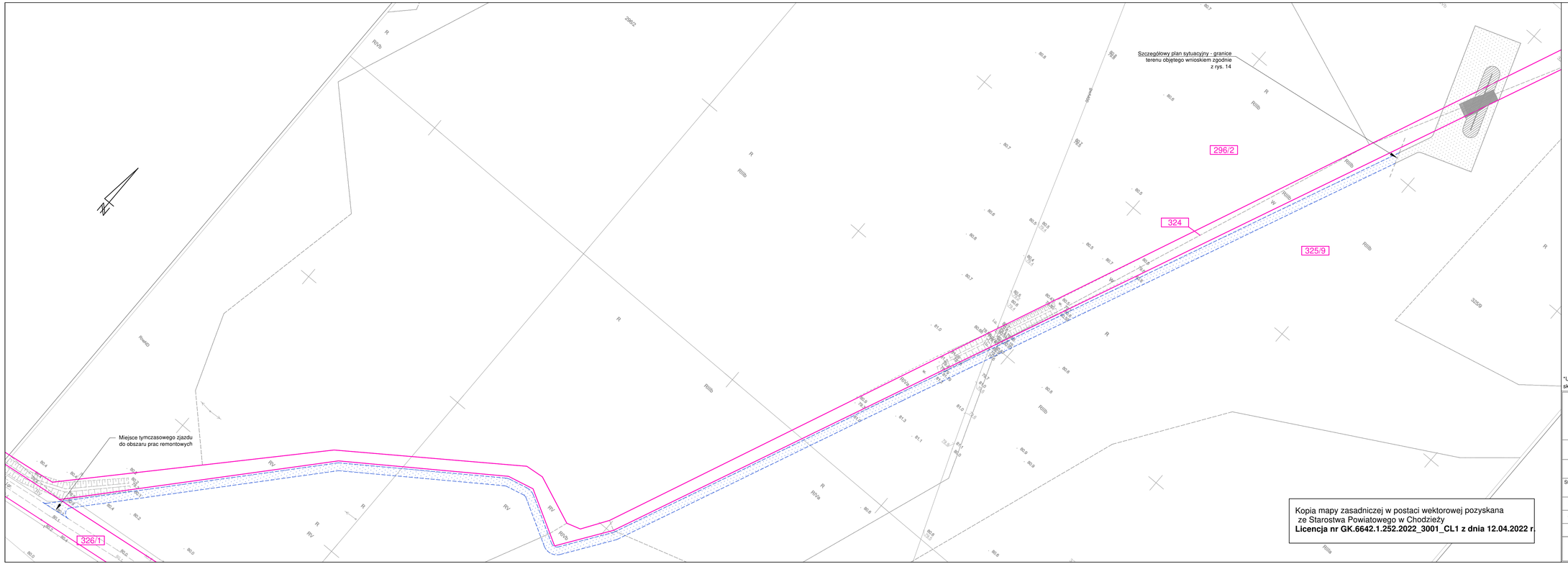

LEGENDA:

XXX — Numer działki ewidencyjnej objętej wnioskiem

Granica działki ewidencyjnej objętej wnioskiem

Elementy zagospodarowania:

Granice terenu objętego wnioskiem

Obszar czasowego ograniczenia sposobu korzystania z nieruchomości w trybie art. 24 ust. 1b Specustawy*

*Ustawa z dnia 24 kwietnia 2009 r. o inwestycjach w zakresie terminalu regazyfikacyjnego skroplonego gazu ziemnego w Świnoujściu (Dz. U. z 2021 r. poz. 1836

WIERTCONSULTING
engineering for people

Wiertconsulting Sp. z o.o.
ul. Trzebiatowska 29a
60-432 Poznań
tel./fax 61 855 25 35

Inwestor	**Operator Gazociągów Przesyłowych GAZ-SYSTEM S.A. ul. Mszczonowska 4, 02-337 Warszawa**		
Inwestycja	**Remont gazociągu DN400 Rogoźno-Piła**		
Stadium: **Decyzja lokalizacyjna**	Skala: **1:1000**	Data: **04.2022**	
Projektant	**mgr inż. Tomasz Powęski** upr. nr LBS/0080/PWBS/17	branża sanitarna	Powęski
Opracował		branża sanitarna	
Sprawdził	**mgr inż. Aleksandra Leśniewska** upr. nr LBS/0011/POOS/06	branża sanitarna	
Tytuł rys.	Przekroczenie przeszkody wodnej w ok. 192,000 km (m. Sokołowo Budzyńskie) - tymczasowa droga dojazdowa do miejsca planowanych prac		Nr rysunku: **P-DD-06**

Kopia mapy zasadniczej w postaci wektorowej pozyskana
ze Starostwa Powiatowego w Chodzieży
Licencja nr GK.6642.1.252.2022_3001_CL1 z dnia 12.04.2022 r.

Miejsce tymczasowego zjazdu
do obszaru prac remontowych

Szczegółowy plan sytuacyjny - granice
terenu objętego wnioskiem zgodnie
z rys. 21

Szczegółowy plan sytuacyjny - granice
terenu objętego wnioskiem zgodnie
z rys. 20

182

174

175

173

145/6

LEGENDA:

XXX — Numer działki ewidencyjnej objętej wnioskiem

Granica działki ewidencyjnej objętej wnioskiem

Elementy zagospodarowania:

Granice terenu objętego wnioskiem

Obszar czasowego ograniczenia sposobu korzystania z nieruchomości w trybie art. 24 ust. 1b Specustawy*

*Ustawa z dnia 24 kwietnia 2009 r. o inwestycjach w zakresie terminalu regazyfikacyjnego skroplonego gazu ziemnego w Świnoujściu (Dz. U. z 2021 r. poz. 1836

WIERTCONSULTING
engineering for people

Wiertconsulting Sp. z o.o.
ul. Trzebiatowska 29a
60-432 Poznań
tel./fax 61 855 25 35

Inwestor	**Operator Gazociągów Przesyłowych GAZ-SYSTEM S.A. ul. Mszczonowska 4, 02-337 Warszawa**		
Inwestycja	**Remont gazociągu DN400 Rogoźno-Piła**		
Stadium: **Decyzja lokalizacyjna**	Skala: **1:1000**	Data: **04.2022**	
Projektant	**mgr inż. Tomasz Powęski** upr. nr LBS/0080/PWBS/17	branża sanitarna	Powęski
Opracował		branża sanitarna	
Sprawdził	**mgr inż. Aleksandra Leśniewska** upr. nr LBS/0011/POOS/06	branża sanitarna	
Tytuł rys.	Przekroczenie przeszkody wodnej w ok. 200,800 km (m. Ostrówki) oraz w ok. 201,200 km (m. Ostrówki / m. Stróżewo) - tymczasowa droga dojazdowa do miejsca planowanych prac	Nr rysunku: **P-DD-07**	

Szczegółowy plan sytuacyjny - granice terenu objętego wnioskiem zgodnie z rys. 23

Szczegółowy plan sytuacyjny - granice terenu objętego wnioskiem zgodnie z rys. 22

Miejsce tymczasowego zjazdu do obszaru prac remontowych

87 91 88 96 295

Kopia mapy zasadniczej w postaci wektorowej pozyskana ze Starostwa Powiatowego w Chodzieży
Licencja nr GK.6642.1.252.2022_3001_CL1 z dnia 12.04.2022 r.

LEGENDA:

XXX — Numer działki ewidencyjnej objętej wnioskiem

Granica działki ewidencyjnej objętej wnioskiem

Elementy zagospodarowania:

Granice terenu objętego wnioskiem

Obszar czasowego ograniczenia sposobu korzystania z nieruchomości w trybie art. 24 ust. 1b Specustawy*

*Ustawa z dnia 24 kwietnia 2009 r. o inwestycjach w zakresie terminalu regazyfikacyjnego skroplonego gazu ziemnego w Świnoujściu (Dz. U. z 2021 r. poz. 1836

WIERTCONSULTING
engineering for people

Wiertconsulting Sp. z o.o.
ul. Trzebiatowska 29a
60-432 Poznań
tel./fax 61 855 25 35

Inwestor	**Operator Gazociągów Przesyłowych GAZ-SYSTEM S.A. ul. Mszczonowska 4, 02-337 Warszawa**		
Inwestycja	**Remont gazociągu DN400 Rogoźno-Piła**		
Stadium: **Decyzja lokalizacyjna**	Skala: **1:1000**	Data: **04.2022**	
Projektant	**mgr inż. Tomasz Powęski** upr. nr LBS/0080/PWBS/17	branża sanitarna	Powęski
Opracował		branża sanitarna	
Sprawdził	**mgr inż. Aleksandra Leśniewska** upr. nr LBS/0011/POOS/06	branża sanitarna	
Tytuł rys.	Przekroczenie przeszkody wodnej w ok. 202,500 km (m. Stróżewo) - tymczasowa droga dojazdowa do miejsca planowanych prac		Nr rysunku: **P-DD-08**

Kopia mapy zasadniczej w postaci wektorowej pozyskana
ze Starostwa Powiatowego w Chodzieży
Licencja nr GK.6642.1.252.2022_3001_CL1 z dnia 12.04.2022 r.

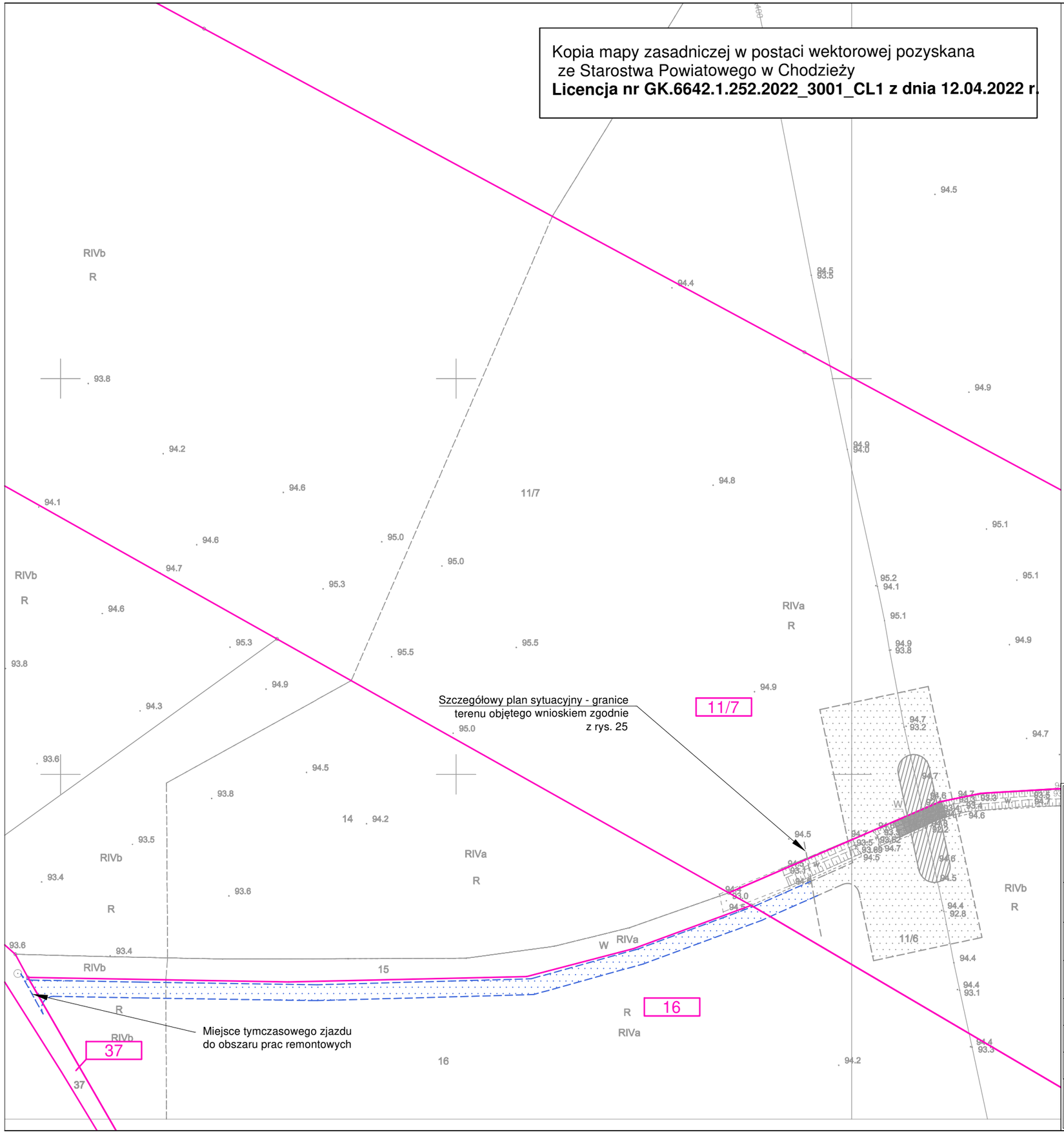

LEGENDA:

XXX — Numer działki ewidencyjnej objętej wnioskiem

Granica działki ewidencyjnej objętej wnioskiem

Elementy zagospodarowania:

Granice terenu objętego wnioskiem

Obszar czasowego ograniczenia sposobu korzystania z nieruchomości w trybie art. 24 ust. 1b Specustawy*

*Ustawa z dnia 24 kwietnia 2009 r. o inwestycjach w zakresie terminalu regazyfikacyjnego skroplonego gazu ziemnego w Świnoujściu (Dz. U. z 2021 r. poz. 1836

WIERTCONSULTING
engineering for people

Wiertconsulting Sp. z o.o.
ul. Trzebiatowska 29a
60-432 Poznań
tel./fax 61 855 25 35

Inwestor	**Operator Gazociągów Przesyłowych GAZ-SYSTEM S.A. ul. Mszczonowska 4, 02-337 Warszawa**		
Inwestycja	**Remont gazociągu DN400 Rogoźno-Piła**		
Stadium: **Decyzja lokalizacyjna**	Skala: **1:1000**	Data: **04.2022**	
Projektant	**mgr inż. Tomasz Powęski** upr. nr LBS/0080/PWBS/17	branża sanitarna	Powęski
Opracował		branża sanitarna	
Sprawdził	**mgr inż. Aleksandra Leśniewska** upr. nr LBS/0011/POOS/06	branża sanitarna	
Tytuł rys.	Przekroczenie przeszkody wodnej w ok. 203,400 km (m. Stróżewo) - tymczasowa droga dojazdowa do miejsca planowanych prac		Nr rysunku: **P-DD-09**

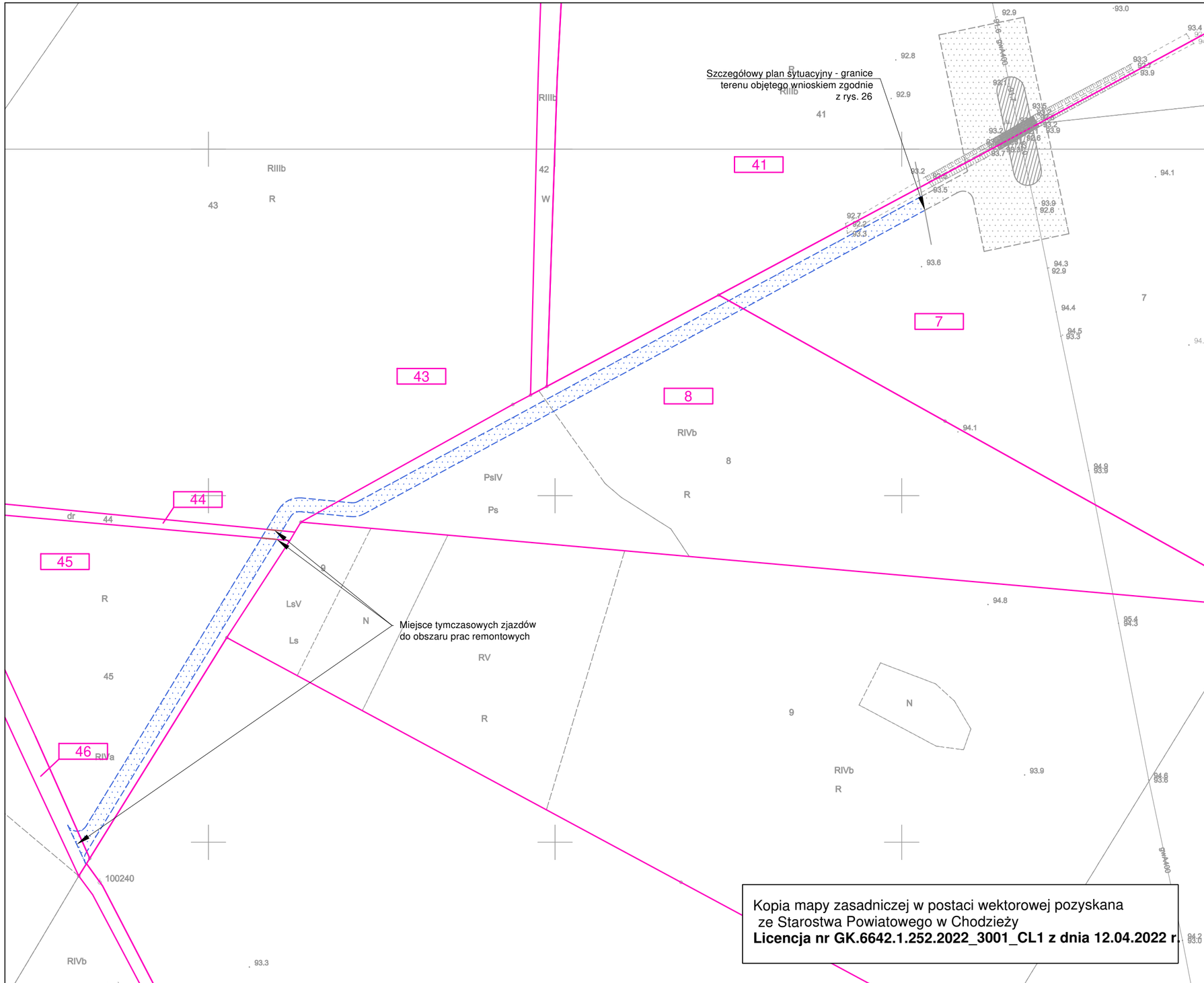

Kopia mapy zasadniczej w postaci wektorowej pozyskana ze Starostwa Powiatowego w Chodzieży
Licencja nr GK.6642.1.252.2022_3001_CL1 z dnia 12.04.2022 r.

LEGENDA:

XXX — Numer działki ewidencyjnej objętej wnioskiem

Granica działki ewidencyjnej objętej wnioskiem

Elementy zagospodarowania:

Granice terenu objętego wnioskiem

Obszar czasowego ograniczenia sposobu korzystania z nieruchomości w trybie art. 24 ust. 1b Specustawy*

*Ustawa z dnia 24 kwietnia 2009 r. o inwestycjach w zakresie terminalu regazyfikacyjnego skroplonego gazu ziemnego w Świnoujściu (Dz. U. z 2021 r. poz. 1836

WIERTCONSULTING
engineering for people

Wiertconsulting Sp. z o.o.
ul. Trzebiatowska 29a
60-432 Poznań
tel./fax 61 855 25 35

Inwestor	**Operator Gazociągów Przesyłowych GAZ-SYSTEM S.A. ul. Mszczonowska 4, 02-337 Warszawa**		
Inwestycja	**Remont gazociągu DN400 Rogoźno-Piła**		
Stadium: **Decyzja lokalizacyjna**	Skala: **1:1000**	Data: **04.2022**	
Projektant	**mgr inż. Tomasz Powęski** upr. nr LBS/0080/PWBS/17	branża sanitarna	Powęski
Opracował		branża sanitarna	
Sprawdził	**mgr inż. Aleksandra Leśniewska** upr. nr LBS/0011/POOS/06	branża sanitarna	
Tytuł rys.	Przekroczenie przeszkody wodnej w ok. 203,750 km (m. Stróżewo / m. Stróżewko) - tymczasowa droga dojazdowa do miejsca planowanych prac		Nr rysunku: **P-DD-10**

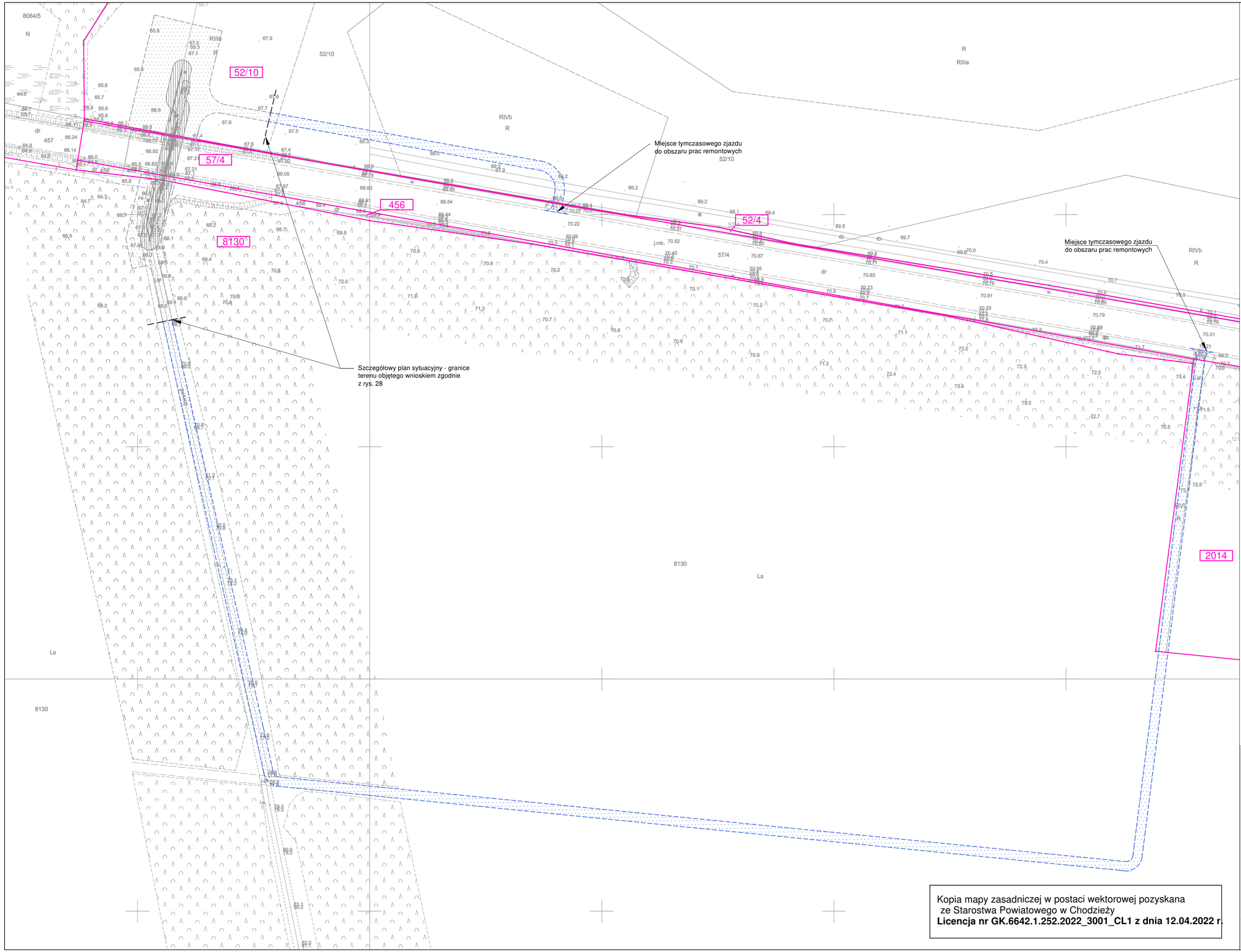

Kopia mapy zasadniczej w postaci wektorowej pozyskana ze Starostwa Powiatowego w Chodzieży
Licencja nr GK.6642.1.252.2022_3001_CL1 z dnia 12.04.2022 r.

LEGENDA:

XXX — Numer działki ewidencyjnej objętej wnioskiem

Granica działki ewidencyjnej objętej wnioskiem

Elementy zagospodarowania:

Granice terenu objętego wnioskiem

Obszar czasowego ograniczenia sposobu korzystania z nieruchomości w trybie art. 24 ust. 1b Specustawy*

*Ustawa z dnia 24 kwietnia 2009 r. o inwestycjach w zakresie terminalu regazyfikacyjnego skroplonego gazu ziemnego w Świnoujściu (Dz. U. z 2021 r. poz. 1836

WIERTCONSULTING
engineering for people

Wiertconsulting Sp. z o.o.
ul. Trzebiatowska 29a
60-432 Poznań
tel./fax 61 855 25 35

Inwestor	**Operator Gazociągów Przesyłowych GAZ-SYSTEM S.A. ul. Mszczonowska 4, 02-337 Warszawa**		
Inwestycja	**Remont gazociągu DN400 Rogoźno-Piła**		
Stadium: **Decyzja lokalizacyjna**	Skala: **1:1000**	Data: **04.2022**	
Projektant	**mgr inż. Tomasz Powęski** upr. nr LBS/0080/PWBS/17	branża sanitarna	Powęski
Opracował		branża sanitarna	
Sprawdził	**mgr inż. Aleksandra Leśniewska** upr. nr LBS/0011/POOS/06	branża sanitarna	
Tytuł rys.	Przekroczenie drogi krajowej nr 11 w ok. 209,000 km (m. Oleśnica), likwidacja króćca / zaworu włączeniowego w ok. 209,100 km (m. Oleśnica) - tymczasowa droga dojazdowa do miejsca planowanych prac		Nr rysunku: **P-DD-11**

Kopia mapy zasadniczej w postaci wektorowej pozyskana ze Starostwa Powiatowego w Pile
Licencja nr WGK.6642.1.1584.2022_3019_CL2 z dnia 13.04.2022 r.

Miejsce tymczasowego zjazdu do obszaru prac remontowych

485

451

448

Szczegółowy plan sytuacyjny - granice terenu objętego wnioskiem zgodnie z rys. 33

Fragment tymczasowej drogi dojazdowej przedstawionej na rys. P-DD-13

LEGENDA:

XXX Numer działki ewidencyjnej objętej wnioskiem

Granica działki ewidencyjnej objętej wnioskiem

Elementy zagospodarowania:

Granice terenu objętego wnioskiem

Obszar czasowego ograniczenia sposobu korzystania z nieruchomości w trybie art. 24 ust. 1b Specustawy*

*Ustawa z dnia 24 kwietnia 2009 r. o inwestycjach w zakresie terminalu regazyfikacyjnego skroplonego gazu ziemnego w Świnoujściu (Dz. U. z 2021 r. poz. 1836

WIERTCONSULTING
engineering for people

Wiertconsulting Sp. z o.o.
ul. Trzebiatowska 29a
60-432 Poznań
tel./fax 61 855 25 35

Inwestor	**Operator Gazociągów Przesyłowych GAZ-SYSTEM S.A. ul. Mszczonowska 4, 02-337 Warszawa**		
Inwestycja	**Remont gazociągu DN400 Rogoźno-Piła**		
Stadium: **Decyzja lokalizacyjna**	Skala: **1:1000**	Data: **04.2022**	
Projektant	**mgr inż. Tomasz Powęski** upr. nr LBS/0080/PWBS/17	branża sanitarna	Powęski
Opracował		branża sanitarna	
Sprawdził	**mgr inż. Aleksandra Leśniewska** upr. nr LBS/0011/POOS/06	branża sanitarna	
Tytuł rys.	Przekroczenie przeszkody wodnej w ok. 221,125 km (m. Byszki, nitka północno-wschodnia) - tymczasowa droga dojazdowa do miejsca planowanych prac		Nr rysunku: **P-DD-12**

Miejsce tymczasowego zjazdu
do obszaru prac remontowych

485

442

440

441

Szczegółowy plan sytuacyjny - granice
terenu objętego wnioskiem zgodnie
z rys. 34

Kopia mapy zasadniczej w postaci wektorowej pozyskana
ze Starostwa Powiatowego w Pile
Licencja nr WGK.6642.1.1584.2022_3019_CL2 z dnia 13.04.2022 r.

LEGENDA:

XXX Numer działki ewidencyjnej objętej wnioskiem

Granica działki ewidencyjnej objętej wnioskiem

Elementy zagospodarowania:

Granice terenu objętego wnioskiem

Obszar czasowego ograniczenia sposobu korzystania z nieruchomości w trybie art. 24 ust. 1b Specustawy*

*Ustawa z dnia 24 kwietnia 2009 r. o inwestycjach w zakresie terminalu regazyfikacyjnego skroplonego gazu ziemnego w Świnoujściu (Dz. U. z 2021 r. poz. 1836

WIERTCONSULTING
engineering for people

Wiertconsulting Sp. z o.o.
ul. Trzebiatowska 29a
60-432 Poznań
tel./fax 61 855 25 35

Inwestor	**Operator Gazociągów Przesyłowych GAZ-SYSTEM S.A. ul. Mszczonowska 4, 02-337 Warszawa**		
Inwestycja	**Remont gazociągu DN400 Rogożno-Piła**		
Stadium: **Decyzja lokalizacyjna**	Skala: **1:1000**	Data: **04.2022**	
Projektant	**mgr inż. Tomasz Powęski** upr. nr LBS/0080/PWBS/17	branża sanitarna	Powęski
Opracował		branża sanitarna	
Sprawdził	**mgr inż. Aleksandra Leśniewska** upr. nr LBS/0011/POOS/06	branża sanitarna	
Tytuł rys.	Przekroczenie przeszkody wodnej w ok. 221,550 km (m. Byszki, nitka północno-wschodnia) i przeszkody wodnej w ok. 221,550 km (m. Byszki, nitka południowo-zachodnia) - tymczasowa droga dojazdowa do miejsca planowanych prac		Nr rysunku: **P-DD-13**

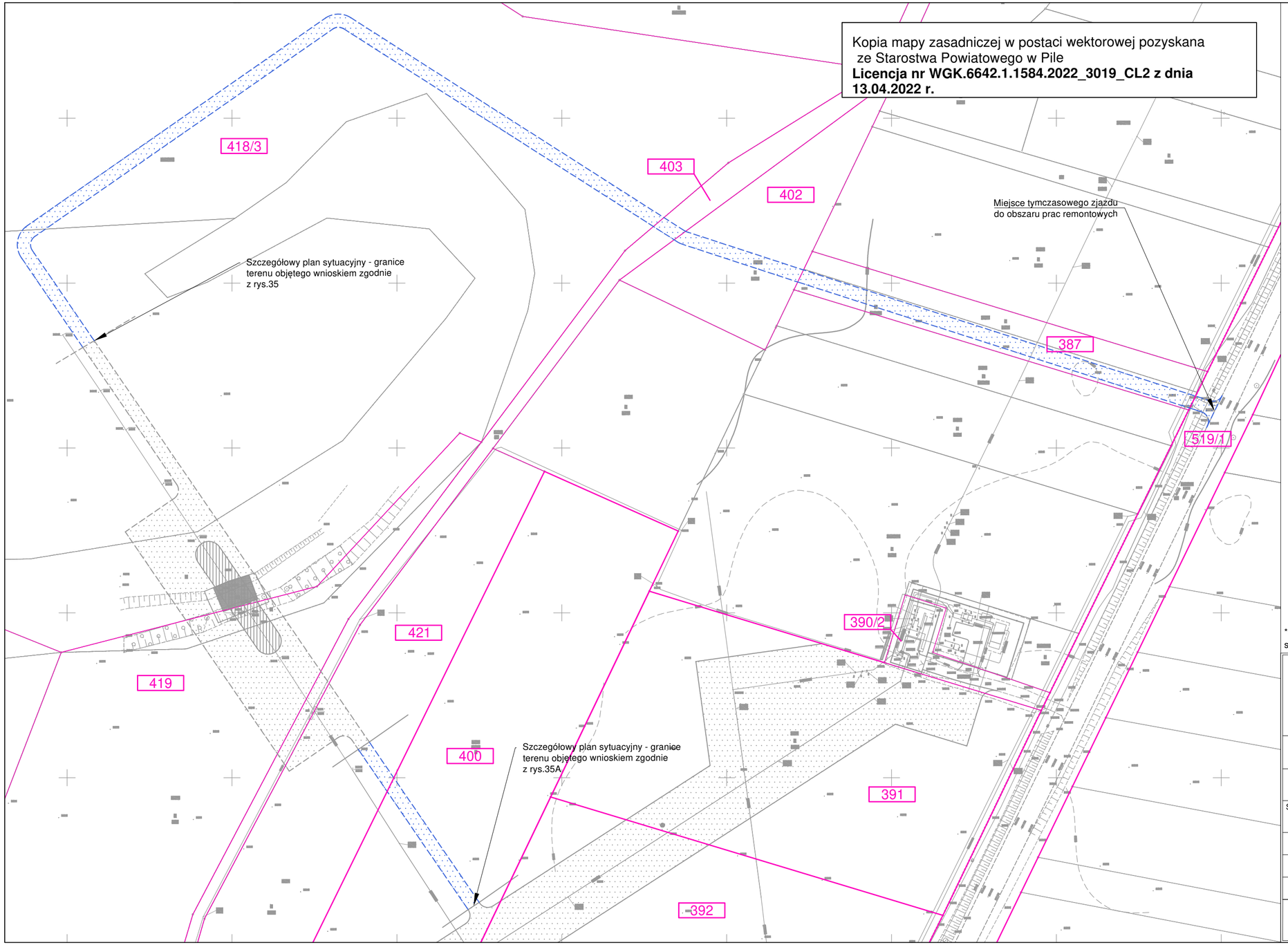

LEGENDA:

XXX — Numer działki ewidencyjnej objętej wnioskiem

Granica działki ewidencyjnej objętej wnioskiem

Elementy zagospodarowania:

Granice terenu objętego wnioskiem

Obszar czasowego ograniczenia sposobu korzystania z nieruchomości w trybie art. 24 ust. 1b Specustawy*

*Ustawa z dnia 24 kwietnia 2009 r. o inwestycjach w zakresie terminalu regazyfikacyjnego skroplonego gazu ziemnego w Świnoujściu (Dz. U. z 2021 r. poz. 1836

WIERTCONSULTING
engineering for people

Wiertconsulting Sp. z o.o.
ul. Trzebiatowska 29a
60-432 Poznań
tel./fax 61 855 25 35

Inwestor	**Operator Gazociągów Przesyłowych GAZ-SYSTEM S.A. ul. Mszczonowska 4, 02-337 Warszawa**		
Inwestycja	**Remont gazociągu DN400 Rogoźno-Piła**		
Stadium: **Decyzja lokalizacyjna**	Skala: **1:1000**	Data: **04.2022**	
Projektant	**mgr inż. Tomasz Powęski** upr. nr LBS/0080/PWBS/17	branża sanitarna	Powęski
Opracował		branża sanitarna	
Sprawdził	**mgr inż. Aleksandra Leśniewska** upr. nr LBS/0011/POOS/06	branża sanitarna	
Tytuł rys.	Przekroczenie przeszkody wodnej w ok. 222,125 km (m. Byszki, nitka południowo-zachodnia) - tymczasowa droga dojazdowa do miejsca planowanych prac		Nr rysunku: **P-DD-14**

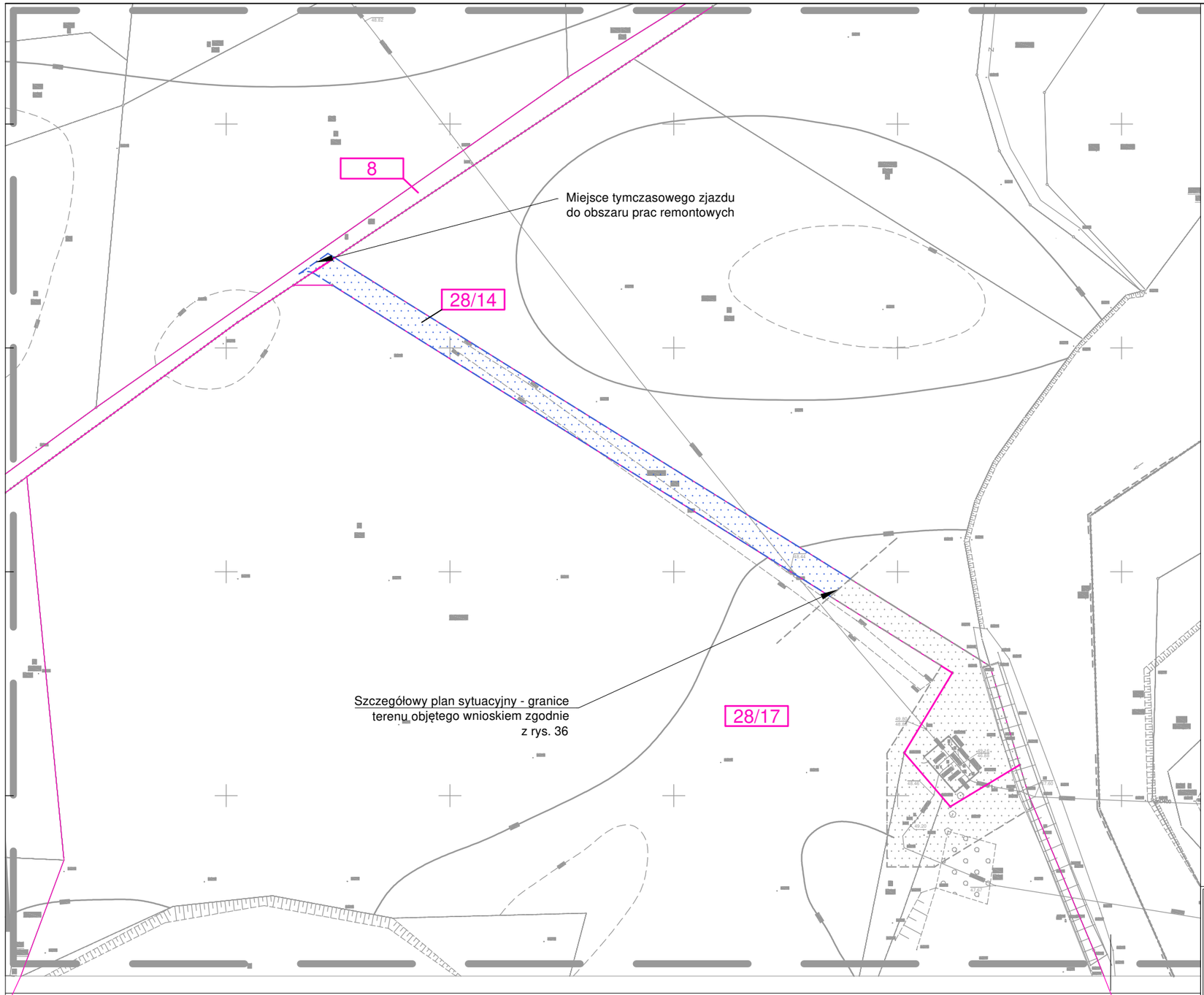

LEGENDA:

XXX — Numer działki ewidencyjnej objętej wnioskiem

Granica działki ewidencyjnej objętej wnioskiem

Elementy zagospodarowania:

Granice terenu objętego wnioskiem

Obszar czasowego ograniczenia sposobu korzystania z nieruchomości w trybie art. 24 ust. 1b Specustawy*

*Ustawa z dnia 24 kwietnia 2009 r. o inwestycjach w zakresie terminalu regazyfikacyjnego skroplonego gazu ziemnego w Świnoujściu (Dz. U. z 2021 r. poz. 1836

Kopia mapy zasadniczej w postaci wektorowej pozyskana ze Starostwa Powiatowego w Pile
Licencja nr WGK.6642.1.1584.2022_3019_CL2 z dnia 13.04.2022 r.

WIERTCONSULTING
engineering for people

Wiertconsulting Sp. z o.o.
ul. Trzebiatowska 29a
60-432 Poznań
tel./fax 61 855 25 35

Inwestor	**Operator Gazociągów Przesyłowych GAZ-SYSTEM S.A. ul. Mszczonowska 4, 02-337 Warszawa**		
Inwestycja	**Remont gazociągu DN400 Rogoźno-Piła**		
Stadium: **Decyzja lokalizacyjna**	Skala: **1:1000**	Data: **04.2022**	
Projektant	**mgr inż. Tomasz Powęski** upr. nr LBS/0080/PWBS/17	branża sanitarna	Powęski
Opracował		branża sanitarna	
Sprawdził	**mgr inż. Aleksandra Leśniewska** upr. nr LBS/0011/POOS/06	branża sanitarna	
Tytuł rys.	ZZU ozn. 214BD Ujście w ok. 222,850 km - tymczasowa droga dojazdowa do miejsca planowanych prac		Nr rysunku: **P-DD-15**

Kopia mapy zasadniczej w postaci wektorowej pozyskana
ze Starostwa Powiatowego w Pile
Licencja nr WGK.6642.1.1584.2022_3019_CL2 z dnia 13.04.2022 r.

89
85
88
87
73
84
488/2
488/1
70
71
487
489
486/4

Miejsce tymczasowego zjazdu
do obszaru planowanych prac

Miejsce tymczasowego zjazdu
do obszaru planowanych prac

Miejsce tymczasowego zjazdu
do obszaru planowanych prac

Szczegółowy plan sytuacyjny - granice
terenu objętego wnioskiem zgodnie
z rys. 37

LEGENDA:

XXX Numer działki ewidencyjnej objętej wnioskiem

Granica działki ewidencyjnej objętej wnioskiem

Elementy zagospodarowania:

Granice terenu objętego wnioskiem

Obszar czasowego ograniczenia sposobu korzystania z nieruchomości w trybie art. 24 ust. 1b Specustawy*

*Ustawa z dnia 24 kwietnia 2009 r. o inwestycjach w zakresie terminalu regazyfikacyjnego skroplonego gazu ziemnego w Świnoujściu (Dz. U. z 2021 r. poz. 1836

WIERTCONSULTING
engineering for people

Wiertconsulting Sp. z o.o.
ul. Trzebiatowska 29a
60-432 Poznań
tel./fax 61 855 25 35

Inwestor	**Operator Gazociągów Przesyłowych GAZ-SYSTEM S.A. ul. Mszczonowska 4, 02-337 Warszawa**		
Inwestycja	**Remont gazociągu DN400 Rogoźno-Piła**		
Stadium: **Decyzja lokalizacyjna**	Skala: **1:1000**	Data: **04.2022**	
Projektant	**mgr inż. Tomasz Powęski** upr. nr LBS/0080/PWBS/17	branża sanitarna	Powęski
Opracował		branża sanitarna	
Sprawdził	**mgr inż. Aleksandra Leśniewska** upr. nr LBS/0011/POOS/06	branża sanitarna	
Tytuł rys.	Wymiana odcinka na terenie zurbanizowanym nr 5 od ok. 223,430 km do ok. 223,870 km (m. Ługi Ujskie) - tymczasowa droga dojazdowa do miejsca planowanych prac		Nr rysunku: **P-DD-16**

Kopia mapy zasadniczej w postaci wektorowej pozyskana
ze Starostwa Powiatowego w Pile
Licencja nr WGK.6642.1.1584.2022_3019_CL2 z dnia 13.04.2022 r.

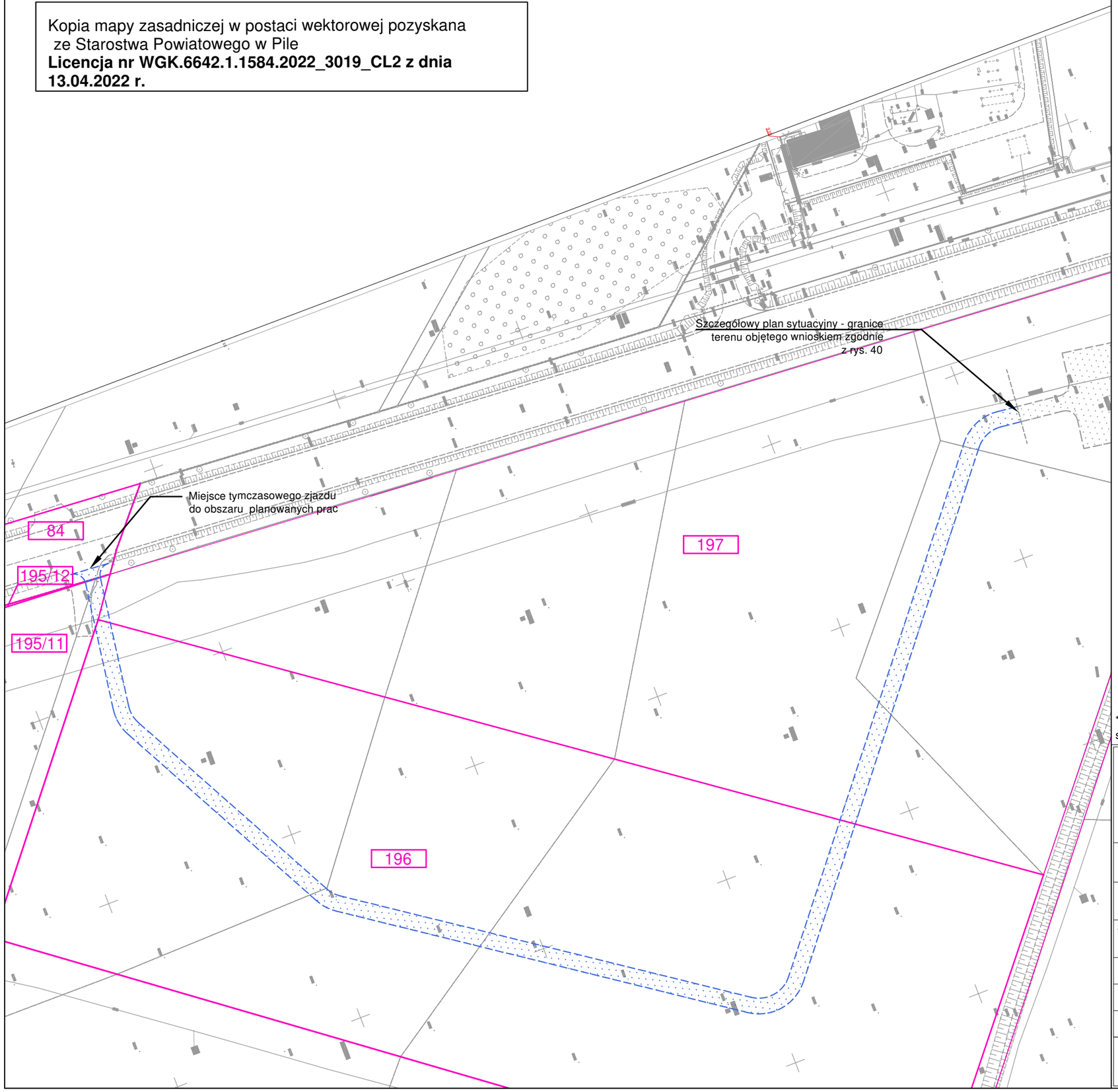

LEGENDA:

XXX — Numer działki ewidencyjnej objętej wnioskiem

Granica działki ewidencyjnej objętej wnioskiem

Elementy zagospodarowania:

Granice terenu objętego wnioskiem

Obszar czasowego ograniczenia sposobu korzystania z nieruchomości w trybie art. 24 ust. 1b Specustawy*

*Ustawa z dnia 24 kwietnia 2009 r. o inwestycjach w zakresie terminalu regazyfikacyjnego skroplonego gazu ziemnego w Świnoujściu (Dz. U. z 2021 r. poz. 1836

WIERTCONSULTING
engineering for people

Wiertconsulting Sp. z o.o.
ul. Trzebiatowska 29a
60-432 Poznań
tel./fax 61 855 25 35

Inwestor	**Operator Gazociągów Przesyłowych GAZ-SYSTEM S.A. ul. Mszczonowska 4, 02-337 Warszawa**		
Inwestycja	**Remont gazociągu DN400 Rogoźno-Piła**		
Stadium: **Decyzja lokalizacyjna**	Skala: **1:1000**	Data: **04.2022**	
Projektant	**mgr inż. Tomasz Powęski** upr. nr LBS/0080/PWBS/17	branża sanitarna	Powęski
Opracował		branża sanitarna	
Sprawdził	**mgr inż. Aleksandra Leśniewska** upr. nr LBS/0011/POOS/06	branża sanitarna	
Tytuł rys.	Wymiana odcinka na terenie zurbanizowanym nr 6 od ok. 223,870 km do ok. 224,910 km (m. Ługi Ujskie) - tymczasowa droga dojazdowa do miejsca planowanych prac		Nr rysunku: **P-DD-17**

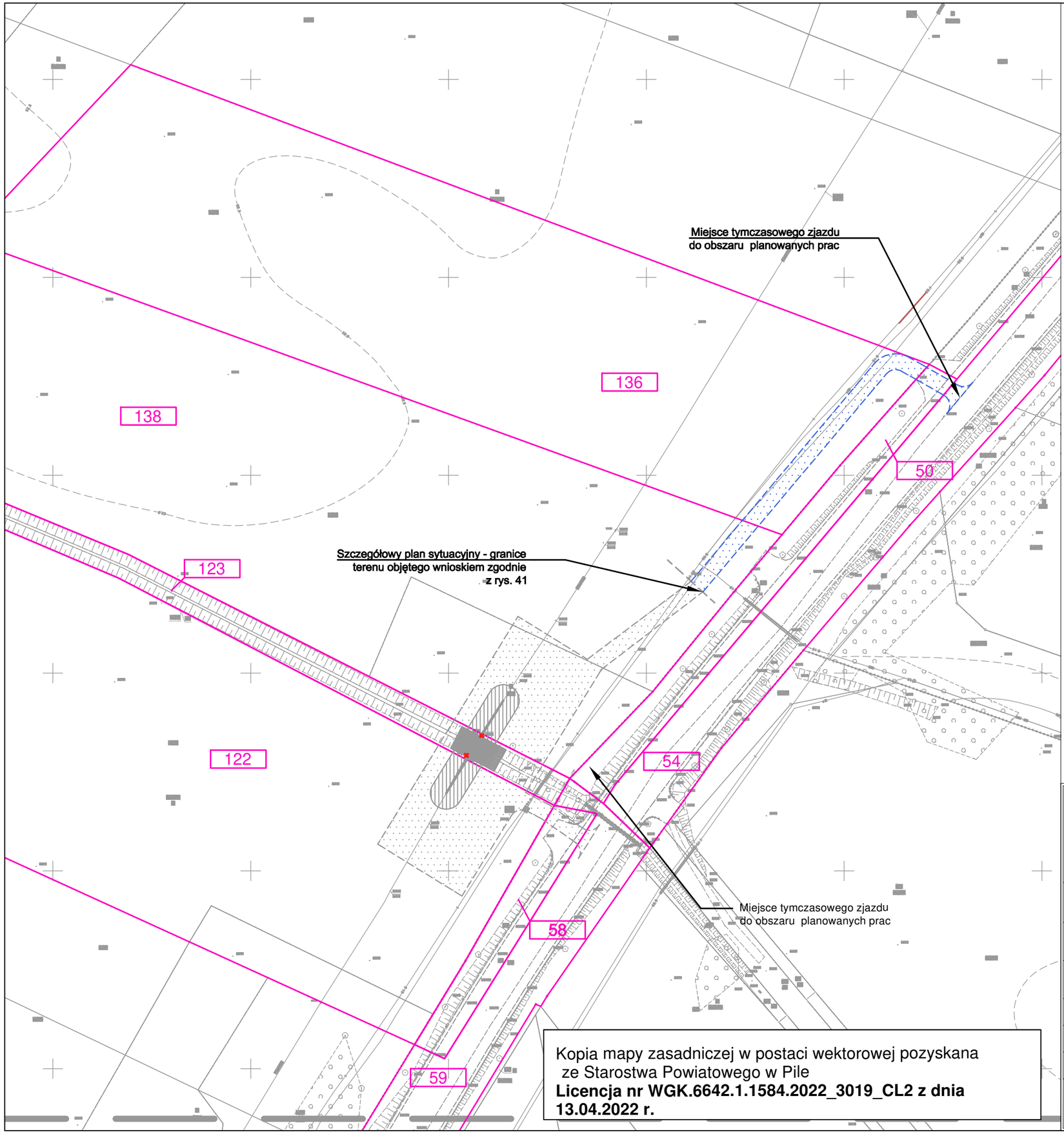

Kopia mapy zasadniczej w postaci wektorowej pozyskana
ze Starostwa Powiatowego w Pile
Licencja nr WGK.6642.1.1584.2022_3019_CL2 z dnia 13.04.2022 r.

LEGENDA:

XXX — Numer działki ewidencyjnej objętej wnioskiem

Granica działki ewidencyjnej objętej wnioskiem

Elementy zagospodarowania:

Granice terenu objętego wnioskiem

Obszar czasowego ograniczenia sposobu korzystania z nieruchomości w trybie art. 24 ust. 1b Specustawy*

*Ustawa z dnia 24 kwietnia 2009 r. o inwestycjach w zakresie terminalu regazyfikacyjnego skroplonego gazu ziemnego w Świnoujściu (Dz. U. z 2021 r. poz. 1836

WIERTCONSULTING
engineering for people

Wiertconsulting Sp. z o.o.
ul. Trzebiatowska 29a
60-432 Poznań
tel./fax 61 855 25 35

Inwestor	**Operator Gazociągów Przesyłowych GAZ-SYSTEM S.A. ul. Mszczonowska 4, 02-337 Warszawa**		
Inwestycja	**Remont gazociągu DN400 Rogoźno-Piła**		
Stadium: **Decyzja lokalizacyjna**	Skala: **1:1000**	Data: **04.2022**	
Projektant	**mgr inż. Tomasz Powęski** upr. nr LBS/0080/PWBS/17	branża sanitarna	Powęski
Opracował		branża sanitarna	
Sprawdził	**mgr inż. Aleksandra Leśniewska** upr. nr LBS/0011/POOS/06	branża sanitarna	
Tytuł rys.	Przekroczenie przeszkody wodnej w ok. 226,450 km (m. Piła) - tymczasowa droga dojazdowa do miejsca planowanych prac		Nr rysunku: **P-DD-18**

Kopia mapy zasadniczej w postaci wektorowej pozyskana
ze Starostwa Powiatowego w Chodzieży
Licencja nr GK.6642.1.252.2022_3001_CL1 z dnia 12.04.2022 r.

Miejsce tymczasowego zjazdu do obszaru prac remontowych

Szczegółowy plan sytuacyjny - granice terenu objętego wnioskiem zgodnie z rys.16

Miejsce tymczasowego zjazdu do obszaru prac remontowych

10/3

4

296

297

303

LEGENDA:

XXX Numer działki ewidencyjnej objętej wnioskiem

Granica działki ewidencyjnej objętej wnioskiem

Elementy zagospodarowania:

Granice terenu objętego wnioskiem

Obszar czasowego ograniczenia sposobu korzystania z nieruchomości w trybie art. 24 ust. 1b Specustawy*

*Ustawa z dnia 24 kwietnia 2009 r. o inwestycjach w zakresie terminalu regazyfikacyjnego skroplonego gazu ziemnego w Świnoujściu (Dz. U. z 2021 r. poz. 1836

WIERTCONSULTING
engineering for people

Wiertconsulting Sp. z o.o.
ul. Trzebiatowska 29a
60-432 Poznań
tel./fax 61 855 25 35

Inwestor	**Operator Gazociągów Przesyłowych GAZ-SYSTEM S.A. ul. Mszczonowska 4, 02-337 Warszawa**		
Inwestycja	**Remont gazociągu DN400 Rogoźno-Piła**		
Stadium: **Decyzja lokalizacyjna**	Skala: **1:1000**	Data: **04.2022**	
Projektant	**mgr inż. Tomasz Powęski** upr. nr LBS/0080/PWBS/17	branża sanitarna	Powęski
Opracował		branża sanitarna	
Sprawdził	**mgr inż. Aleksandra Leśniewska** upr. nr LBS/0011/POOS/06	branża sanitarna	
Tytuł rys.	Przekroczenie przeszkody wodnej w ok. 196,100 km (m. Prosna) i w ok. 196,200 (m. Prosna) - tymczasowa droga dojazdowa do miejsca planowanych prac		Nr rysunku: **P-DD-19**