karta rejestracyjna cyfrowej kopii mapy (wtórnika)

OBIEKT:

linia 356 Poznań Wchód - Bydgoszcz Główna
km: 36.400 - 42.100
szlak Sława - Wągrowiec
woj. wielkopolskie, pow. wągrowiecki, gm.: Skoki, Wągrowiec
obręb: Roszkowo, Lechlin, Przysieka
działka: 57/3, 91, 212

P.U.G. GLOBAL-GEO
Marek Kaleta
ul. Morelowa 4
63-005 Kleszczewo

Nazwa jednostki wykonawstwa geodezyjnego

SKALA: 1 : 500
Układ współrzędnych: 2000/6
Poziom odniesienia wysokości: Amsterdam 55

Kierownik roboty: Marek Pankowecki - 14676
(imię, nazwisko, nr i zakres uprawnień)

Wykonano w ramach pracy geodezyjnej:
KNPo2a.6310.278.2021

Mapę do celów projektowych sporządzono przy wykorzystaniu:
1. Mapa sytuacyjno-wysokościowa terenów zamkniętych
2. Danych branżowych części uzbrojenia podziemnego
3. Pomiaru zieleni wysokiej i pomników przyrody oraz pomiaru innych obiektów wskazanych przez projektanta

W zakresie opracowania znajdują się punkty osnowy geodezyjnej nr: 356.036.26 - 356.042.25

podlegające ochronie na podstawie art. 15, art. 48 ust. 1 pkt 3 ustawy Prawo geodezyjne i kartograficzne

Na mapie do celów projektowych wykazano następujące uzgodnione przez KZUDP projekty sieci uzbrojenia terenu:
252/2019, 147/2017, 148/2017, 302/2015

Granice i nr działek ewidencyjnych

według danych Starostwa Powiatowego w Wągrowcu

Opracowanie nie dotyczy przypadku opisanego w §79 ust.5 rozporządzenia MSWiA z dn. 09.11.2011 r. (Dz.U. Nr 263, poz. 1572)

Nie ustalano, w związku z §80 ust.5 rozporządzenia MSWiA z dnia 9.11.2011 r. (Dz.U. Nr 263, poz. 1572)

Informacje dodatkowe:

1. 🟦 zakres pomiaru.
2. Redakcja znaków zgodna z instrukcją techniczną K-1 (1998r.) i standardem GK-1
3. Redakcja znaków zgodna zrozporządzeniem MAiC z dn. 02.11.2015r. w sprawie bazy danych obiektów topograficznych oraz mapy zasadniczej. (Dz. U. z 2015r., poz 2028)
4. Stopień kartometryczności mapy do celów projektowych jest zgodny: z przepisami instrukcji technicznej K-1 (PodstawowaMapa Kraju z 1998r.)
5. Wszystkie trwałe obiekty budowlane podlegają wytyczeniu prze jednostkę wykonawstwa geodezyjnego
6. Nie wyklucza się istnienia w terenie również uzbrojenia, o którym brak było informacji branżowych i nie zostało odnalezione w czasie inwentaryzacji geodezyjnej.

PKP S.A.
Oddział Gospodarowania Nieruchomościami w Poznaniu
Kolejowy Ośrodek Dokumentacji Geodezyjnej i Kartograficznej w Poznaniu
W obszarze oznaczonym na mapie linią
potwierdzono w terenie aktualność treści kolejowej mapy sytuacyjno-wysokościowej. Dokumenty potwierdzające aktualność zostały przyjęte do zasobu w dniu 23.12.2022 i zaewidencjonowano pod nr KNPo2a.6310.278.2021
Niniejsza mapa może służyć do celów projektowych
Poznań, dn. 23.12.2022

GEODETA UPRAWNIONY
Rajmund Kołka
nr upraw. zawod. 15016

NACZELNIK
Wydziału Geodezji
i Regulacji Stanów Prawnych
Iwona Stasklewicz

Uzbrojenie opracowano na podstawie:
1. Danych branżowych - z literą B
2. Pośredniego ustalenia przebiegu aparaturą elektromagnetyczną - z literą A
3. Bezpośrednich pomiarów powykonawczych - bez litery

W związku z tym w częściach 1 i 2 nie gwarantuje się kompletności, a dokładność położenia uzbrojenia na mapie może być niższa od dokładności kartometrycznej mapy

Mapa sytuacyjno-wysokościowa do celów projektowych

Kierownik jednostki wykonawstwa geodezyjnego

Wykonano dnia 16.08.2022r.

Marek Pankowecki
MAREK PANKOWECKI
GEODETA UPRAWNIONY NR 14676
61-643 Poznań, os. Zwycięstwa 2/45
tel. (0-61) 820-78-96
tel. kom. 0 601 79 45 02

Mapa do celów projektowych

skala 1:500

Id. zgłoszenia pracy: GK.6640.1.251.2023
Województwo: wielkopolskie
Powiat: wągrowiecki
Jedn. ewiden. (identyfikator) : Skoki - o.w. (302805_5)
Obręb (identyfikator) : Roszkowo (302805_5.0020)
Numer arkusza mapy: 6.184.14.11.3.1
6.184.14.11.3.3
6.184.14.16.1.1
Działki ewid. : 57/1
Położenie: Roszkowo, LK356 P.O. Roszkowo
Zasięg opracowania zaznaczono kolorem: 🟩

1. Układ współrzędnych prostokątnych płaskich -PL 2000 str. 6
2.Układ wysokościowy - PL-KRON86

Oznaczenie i informacje o służebnościach gruntowych mających wpływ na zagospodarowanie gruntów, zlokalizowanych w granicach projektowanej inwestycji	*nie badano*
Oznaczenie i symbol konturu użytku gruntowego, który nie jest ujawniony w bazie danych ewidencji gruntów i budynków	*brak*

Nie wyklucza się istnienia w terenie innych nie wykazanych na niniejszej mapie urządzeń podziemnych, które nie były zgłoszone do inwentaryzacji, lub o których brak jest informacji w instytucjach branżowych.

Kolorem czerwonym zaznaczono punkty osnowy geodezyjnej, która podlega ochronie. Zgodnie z art. 48 pkt 3 ustawy z dnia 17 maja 1989 r. Prawo geodezyjne i kartograficzne (t.j. Dz.U.2017.2101 z późn. zm.), kto (…) niszczy, uszkadza i przemieszcza znaki geodezyjne (…) podlega karze grzywny.

Sporządził:

PRZEDSIĘBIORSTWO USŁUG GEODEZYJNYCH
"GLOBAL-GEO"
Marek Kaleta
UL. MORELOWA 4
63-005 KLESZCZEWO tel. 607-095-875
NIP 972-017-85-93 REGON 301128632

MAREK PANKOWECKI
GEODETA UPRAWNIONY NR 14676
61-643 Poznań, os. Zwycięstwa 2/45
tel. (0-61) 820-78-96
tel. kom. 0 601 79 45 02

Mapa aktualna na dzień: 22.02.2023 r.

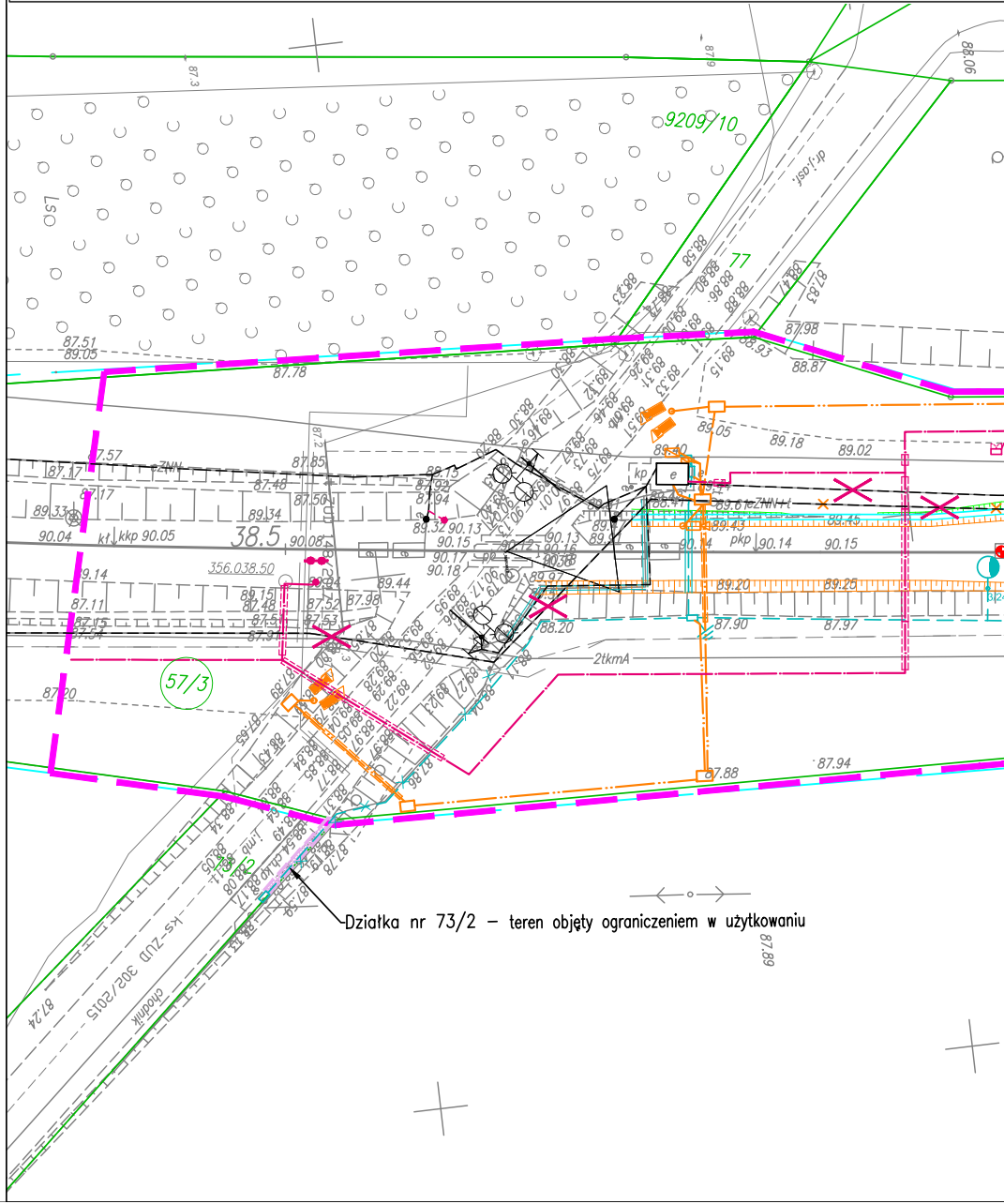
9209/10
57/3
38.5
356.038.50
2tkmA
kp
e
pkp
kt kkp 90.05
dr.j.asf.
KS-ZUD 302/2015
chodnik
Działka nr 73/2 – teren objęty ograniczeniem w użytkowaniu

Poświadczam, że niniejszy dokument został opracowany w wyniku prac geodezyjnych i kartograficznych, których rezultaty zawiera operat techniczny pozytywnie zweryfikowany. Jednocześnie informuję, że jestem świadomy odpowiedzialności karnej za złożenie fałszywego oświadczenia.

Organ służby geodezyjnej, który otrzymał zgłoszenie	Starosta Wągrowiecki
Identyfikator zgłoszenia prac geodezyjnych	GK.6640.1.251.2023
Wykonawca prac geodezyjnych	Przedsiębiorstwo Usług Geodezyjnych GLOBAL-GEO Marek Kaleta
Nr oraz data sporządzenia dokumentu zawierającego wynik pozytywnej weryfikacji	Protokół nr 2 z dnia 15.03.2023
Imię i nazwisko oraz nr uprawnień zawodowych kierownika prac	Marek Pankowiecki Nr uprawnień 14676

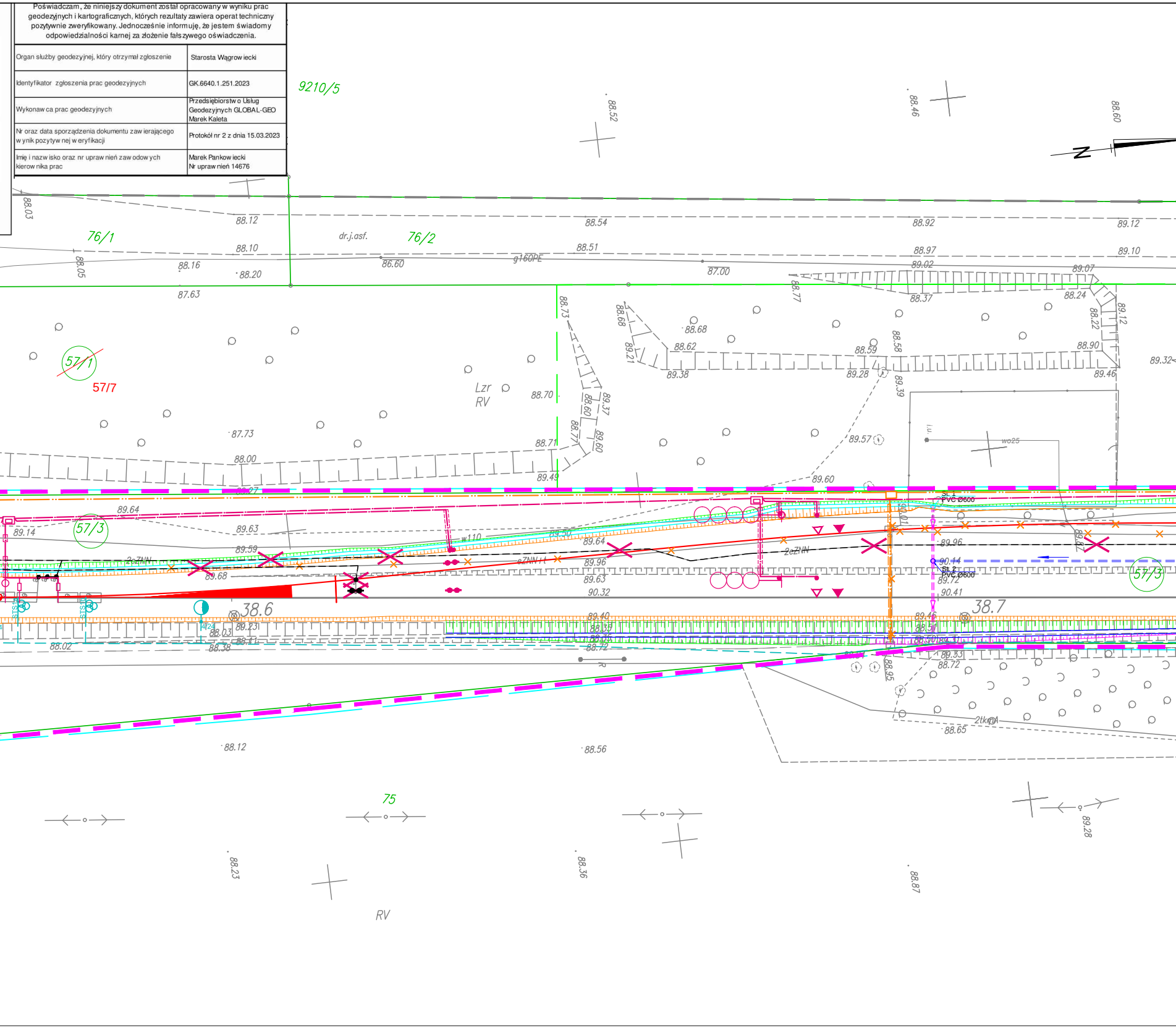

9210/5
N
76/1
76/2
dr.j.asf.
g160PE
57/1
57/7
Lzr
RV
57/3
w110
2eZNN
eZNN
38.6
38.7
St. 1
PVC Ø600
St. 2
PVC Ø600
wo25
2tkmA
75
RV
88.52
88.46
88.60
88.03
88.12
88.54
88.92
89.12
88.10
88.51
88.97
89.10
88.05
88.16
88.20
86.60
87.00
89.02
89.07
87.63
88.77
88.37
88.24
88.73
88.68
88.68
89.12
88.22
88.62
88.59
88.58
88.90
89.32
89.21
89.38
89.28
89.39
89.46
88.70
89.37
88.60
87.73
88.77
89.60
89.57
88.71
88.00
89.49
89.60
89.27
89.64
89.14
89.63
89.50
89.59
89.64
89.96
90.01
89.96
89.42
89.68
89.96
89.63
90.44
89.72
90.32
90.41
89.40
89.46
88.23
88.03
88.35
88.35
88.51
88.11
88.02
88.38
88.72
88.33
88.72
88.95
88.65
88.12
88.56
89.28
88.23
88.36
88.87

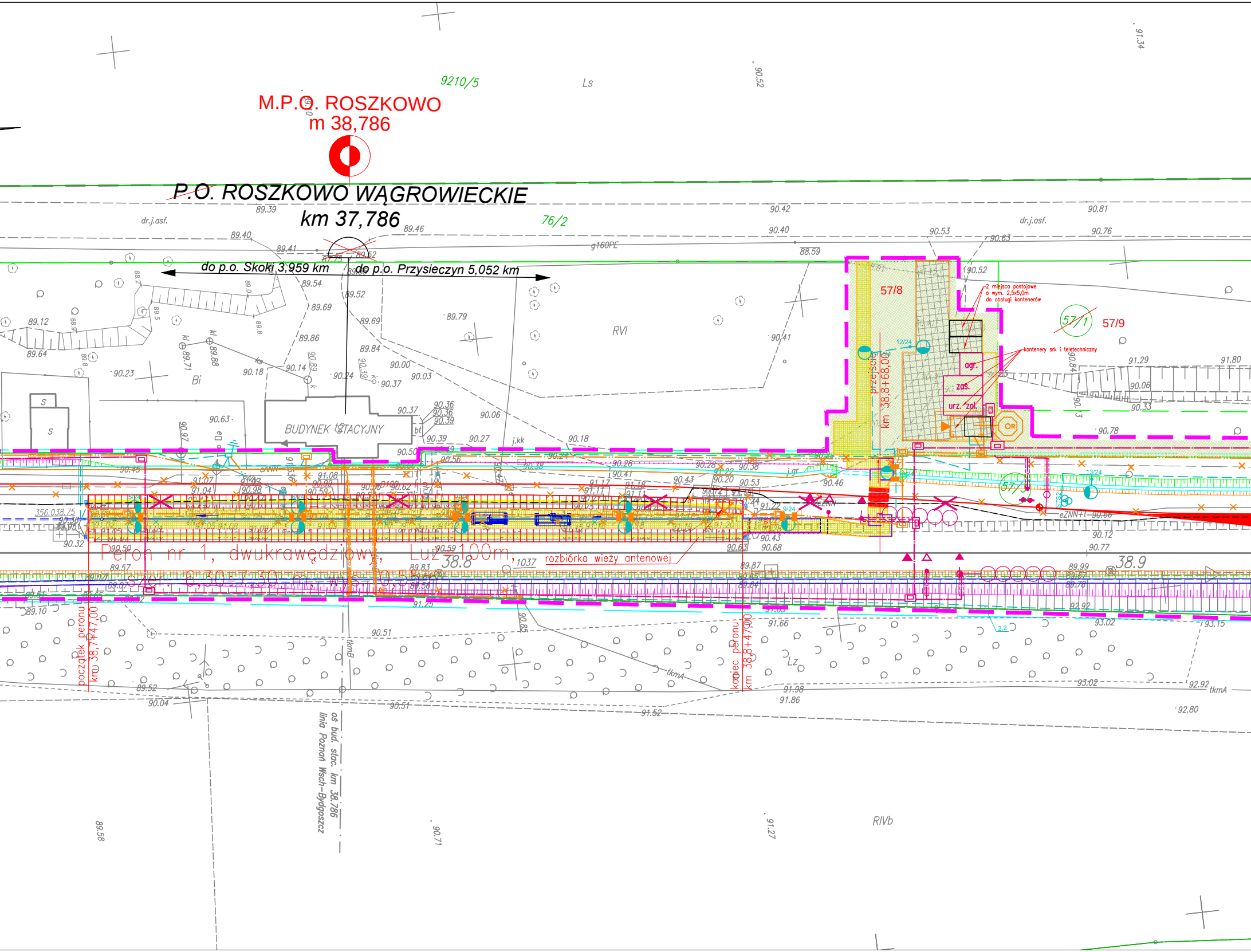
M.P.O. ROSZKOWO
m 38,786
P.O. ROSZKOWO WĄGROWIECKIE
km 37,786
do p.o. Skoki 3,959 km
do p.o. Przysieczyn 5,052 km
9210/5
76/2
Ls
RVI
Bi
RIVb
Lz
dr.j.asf.
g160PE
BUDYNEK STACYJNY
57/8
57/9
57/1
57/5
2 miejsca postojowe o wym. 2,5x5,0m do obsługi kontenerów
kontenery srk i teletechniczny
agr.
zas.
urz. zal.
OR
przejście km 38,8+68,00
Peron nr 1, dwukrawędziowy, L=100m,
szer. 6,30-7,30 m, wys. 0,55 m
rozbiórka wieży antenowej
początek peronu km 38,7+47,00
koniec peronu km 38,8+47,00
oś bud. stac. km 38,786
linia Poznań Wsch–Bydgoszcz
38.8
38.9
eZNN
tkmA
tkmB
j.gr
j.kk
356.038.75

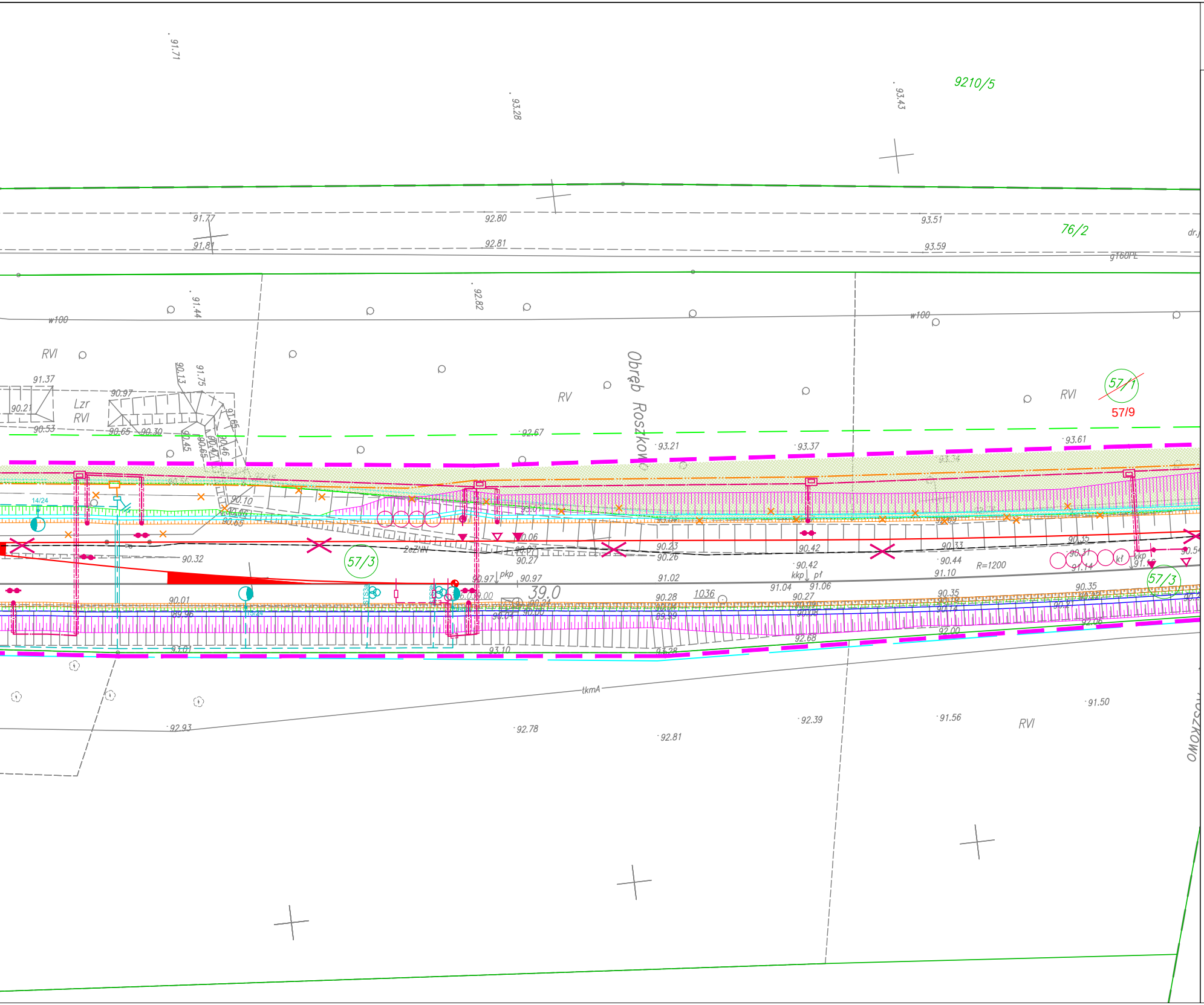
9210/5
91.71
93.28
93.43
91.77
91.81
92.80
92.81
93.51
93.59
76/2
gT60PL
w100
w100
91.44
92.82
RVI
RV
RVI
Lzr
RVI
91.37
90.21
90.53
90.97
90.65
90.30
Obręb Roszkowo
57/1
57/9
92.67
93.21
93.37
93.61
57/3
2eZNN
90.32
90.10
90.23
90.26
90.42
90.33
90.44
91.10
R=1200
kkp
pf
pkp
90.97
91.02
91.04
91.06
39.0
90.28
1036
90.27
90.35
90.01
89.96
57/3
93.01
93.10
93.28
92.68
92.00
tkmA
92.93
92.78
92.81
92.39
91.56
91.50
RVI
Roszkowo

Załącznik nr 4.1
m.p.o. Roszkowo
Skala 1:500

LEGENDA:

- budowa toru
- proj. płyty peronowe
- proj. nawierzchnia peronu i dojścia do peronu
- proj. nawierzchnia z kostki betonowej
- proj. wiaty peronowe jednostronne z zadaszeniem
- proj. wygrodzenie na końcu peronu i na dojściu do peronu
- proj. labirynt
- proj. kolektor
- proj. odwodnienie liniowe
- proj. urządzenia i sieci sterowania ruchem kolejowym
- proj. urządzenia i sieci elektroenergetyczne
- proj. sieci i urządzenia telekomunikacyjne
- OR – proj. wieża antenowa
- proj. przebudowa przejazdu kolejowo-drogowego
- proj. skarpy i rowy nieumocnione
- proj. kolektor PVC / studnia PVC ø600
- proj. dren francuski / skarpy umocnione betonowymi płytami ażurowymi
- proj. ława torowiska
- linia rozgraniczająca teren inwestycji
- granica działek wg ewidencji gruntów
- 1/18 – nr działki wg ewidencji gruntów
- ~~1/18~~ 1/18 – podział nieruchomości / nowy nr działki
- teren przejmowany na rzecz Skarbu Państwa w użytkowanie wieczyste PKP PLK S.A.
- teren objęty ograniczeniem w użytkowaniu

Plan został wykonany w układzie współrzędnych 2000 i poziomie odniesienia wysokości: Amsterdam 55