




7. 10. 2017  
po. Z-ca Kierownika Wydziału Geodezji,  
Kartografii, Katastru  
i Gospodarki Nieruchomościami  
Z-ca Geodety Powiatowego  
mgr inż. Andrzej Maniowski

woj. wielkopolskie  
Powiat Kępiński, Ostrzeszowski  
Gm. Perzów, Kobyla Góra  
Obręb. Stupia, Baldowice

INWESTOR:			
 Generalna Dyrekcja Dróg Krajowych i Autostrad Oddział w Poznaniu ul. Ślernerdzkiego 5a, 60-763 Poznań			
JEDYNOSTKA PROJEKTOWA:			
 BIURO PROJEKTOWO-BADAWCZE DRÓG I MOSTÓW <b>Transportprojekt - Warszawa Sp. z o.o.</b> ul. Konarskiej 11, 01-612 Warszawa tel.: 22 832 29 15, fax: (22) 832 29 13, e-mail: <a href="mailto:transwar@transwar.com">transwar@transwar.com</a>			
Stadium :	Zamierzenie budowlane:		
 Projekt Budowlany	<b>BUDOWA DROGI EKSPRESOWEJ S8</b> <b>Syców - Kępno - Sieradz - A1 (Łódź)</b> <b>Zadanie: Syców - Kępno - Wieruszów</b> <b>od km 54+910 (54+906.82) do km 86+800</b>		
	ODCINEK I: od km 54+910 (54+906.82) do km 70+200		
Nr zlec. wewnętrzny:	Załączniki do wniosku o wydanie decyzji o zezwoleniu na realizację inwestycji drogowej		
PD-433			
Brand:	Tytuł projektu:		
DROGOWA	Mapa przedstawiająca projektowany przebieg drogi z zaznaczeniem terenu niezbędnego dla obiektów budowlanych oraz istniejące uziębienie terenu		
Nr tomu:	1 / 5		
Stanowisko	Imię i nazwisko	Nr uprawnień	Podpis
Główny Projektant:	mgr inż. Krystyna Orlik	WBPPN1103/85/iz	
Projektant:	mgr inż. Tadeusz Grote	Sk-228/85	
Projektant:	mgr inż. Maciej Oczko	MAZ00012/POOD/10	
Sprawdzający:	mgr inż. Jerzy Mastalerczuk	WZDP W-wa/2775	
Nr. archiwizacji:	Data opracowania: marzec 2011r.	Skala: 1:1000	Nr rys.: 2
			Akruż: 2