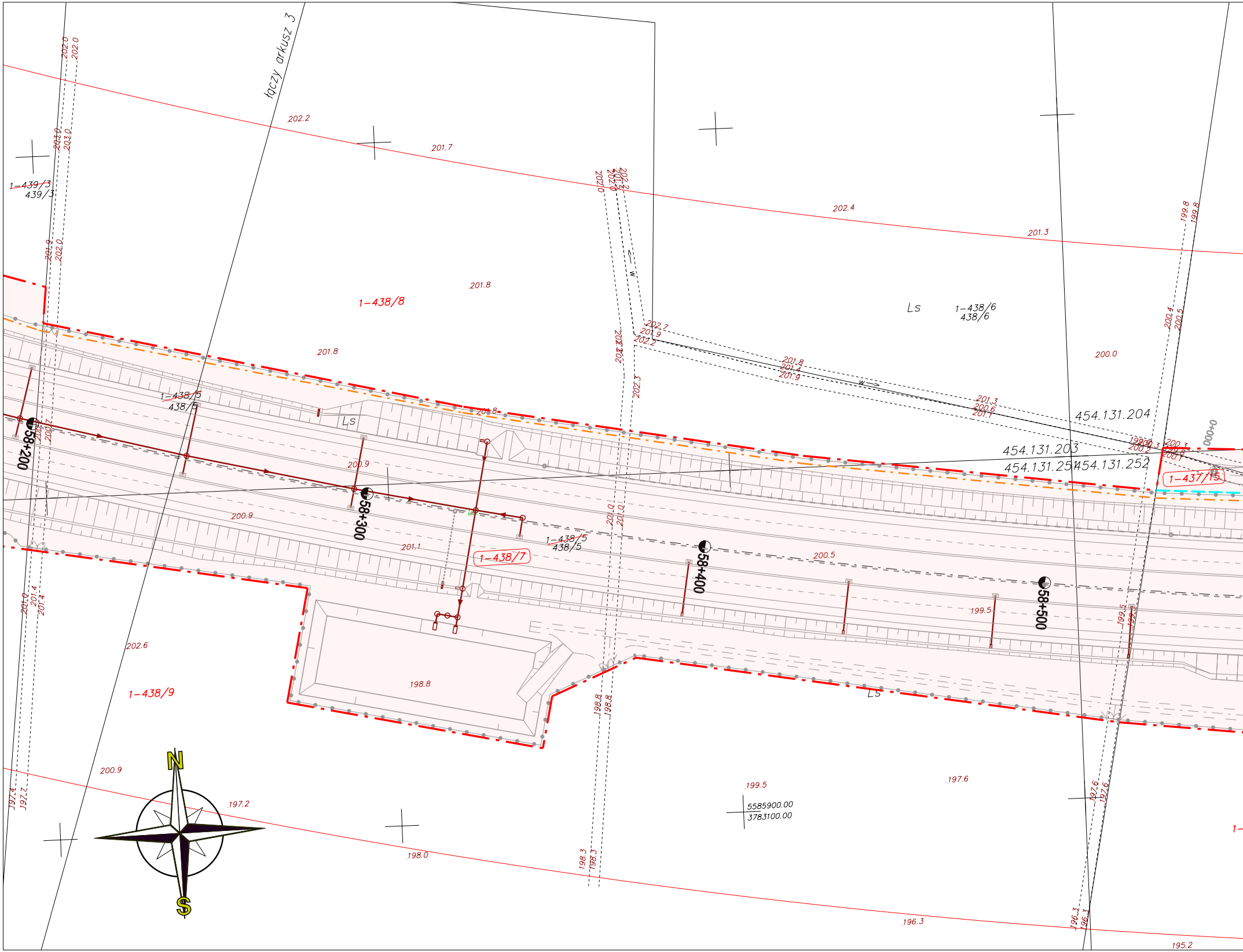
łączy arkusz 3
1-439/3
439/3
1-438/8
1-438/6
438/6
1-438/5
438/5
1-438/7
1-438/9
1-437/15
Ls
454.131.204
454.131.203
454.131.251
454.131.252
58+200
58+300
58+400
58+500
0+000
5585900.00
3783100.00
N
S
202.2
201.7
202.4
201.3
201.8
201.8
200.9
200.9
201.1
200.5
199.5
202.6
198.8
200.9
197.2
198.0
199.5
197.6
196.3
195.2
200.0

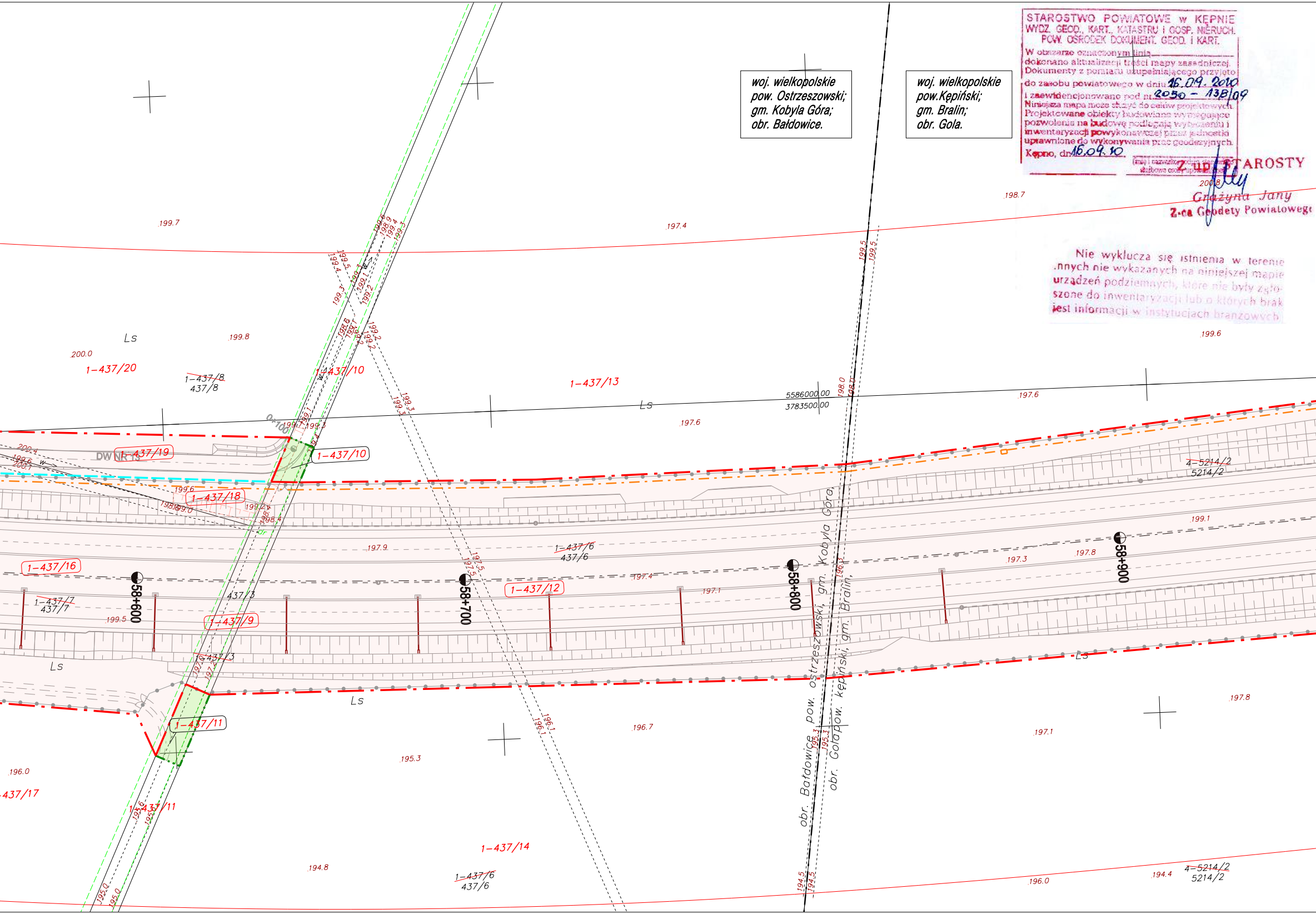
woj. wielkopolskie
pow. Ostrzeszowski;
gm. Kobyla Góra;
obr. Bałdowice.
woj. wielkopolskie
pow.Kępiński;
gm. Bralin;
obr. Gola.
1-437/20
1-437/8
437/8
1-437/10
1-437/13
1-437/19
DW NR 15
1-437/18
1-437/16
1-437/7
437/7
437/3
1-437/9
1-437/6
437/6
1-437/12
1-437/11
1-437/17
1-437/14
4-5214/2
5214/2
0+100
58+600
58+700
58+800
58+900
Ls
5586000.00
3783500.00
obr. Bałdowice, pow. ostrzeszowski, gm. Kobyla Góra,
obr. Gola, pow. kępiński, gm. Bralin,
199.7
197.4
198.7
200.8
199.6
199.8
200.0
197.6
197.9
199.1
197.3
197.8
197.1
199.5
196.7
195.3
196.0
197.8
197.1
194.8
194.4
196.0

STAROSTWO POWIATOWE w KĘPNIE
WYDZ. GEOD., KART., KATASTRU i GOSP. NIERUCH.
POW. OŚRODEK DOKUMENT. GEOD. i KART.
W obszarze oznaczonym linią
dokonano aktualizacji treści mapy zasadniczej.
Dokumenty z pomiaru uzupełniającego przyjęto
do zasobu powiatowego w dniu 16.09.2010
i zaewidencjonowano pod nr. 2050 - 13B/09
Niniejsza mapa może służyć do celów projektowych.
Projektowane obiekty budowlane wymagające
pozwolenia na budowę podlegają wytyczeniu i
inwentaryzacji powykonawczej przez jednostki
uprawnione do wykonywania prac geodezyjnych.
Kępno, dn. 16.09.10
(imię i nazwisko, podpis, stanowisko służbowe osoby upoważnionej)

Z up. STAROSTY
Grażyna Jany
Z-ca Geodety Powiatowego

Nie wyklucza się istnienia w terenie innych nie wykazanych na niniejszej mapie urządzeń podziemnych, które nie były zgłoszone do inwentaryzacji lub o których brak jest informacji w instytucjach branżowych.

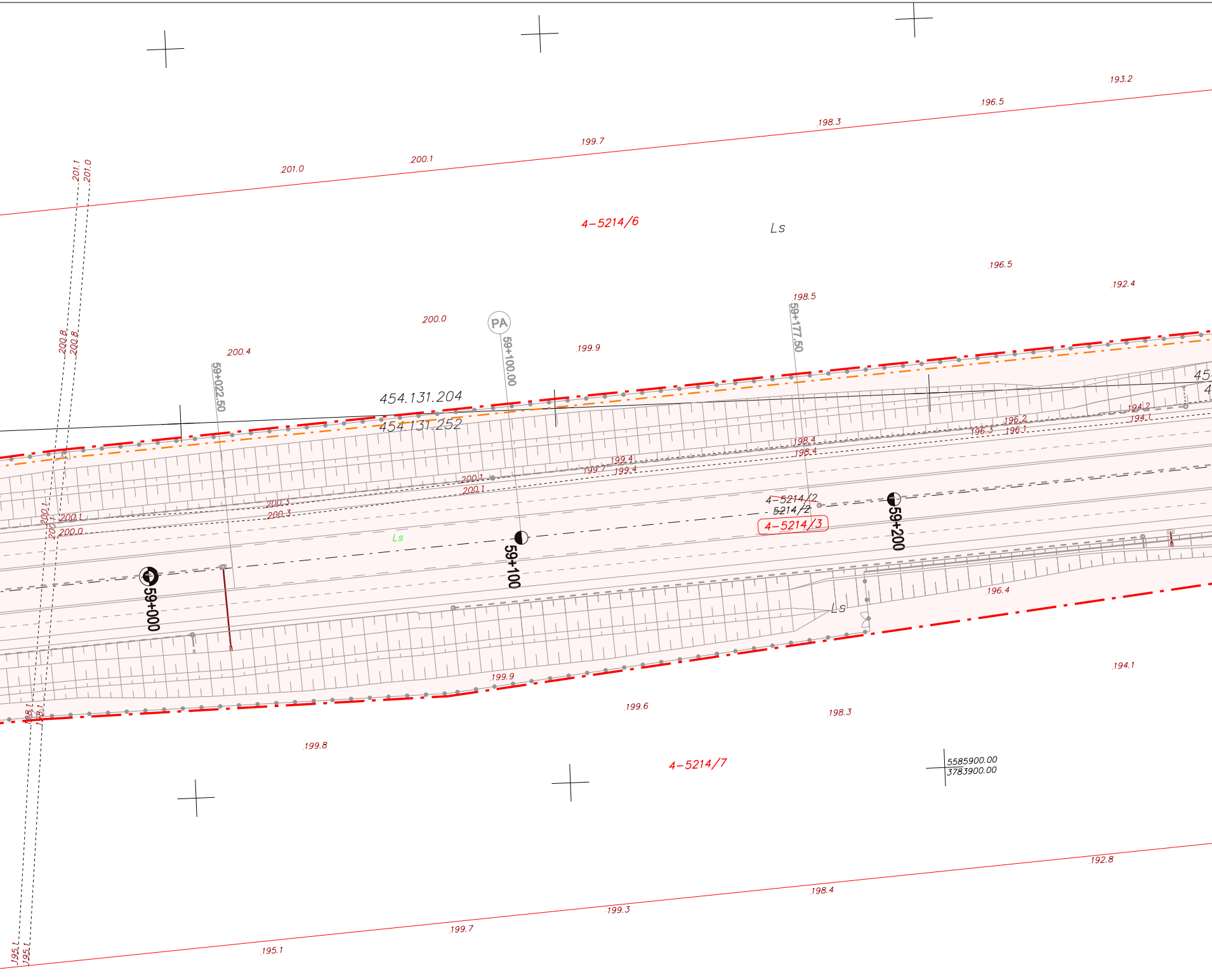
193.2
196.5
198.3
199.7
200.1
201.0
201.1
201.0
4−5214/6
Ls
196.5
192.4
198.5
59+177.50
200.0
PA
59+100.00
199.9
200.4
59+022.50
200.8
200.8
454.131.204
454.131.252
194.2
194.1
196.2
196.1
196.3
198.4
198.4
199.4
199.4
199.7
200.1
200.1
200.3
200.3
200.1
200.0
200.1
200.1
4−5214/2
5214/2
4−5214/3
59+200
Ls
59+100
59+000
196.4
Ls
194.1
199.9
199.6
198.3
198.1
198.1
199.8
4−5214/7
5585900.00
3783900.00
192.8
198.4
199.3
199.7
195.1
195.1
195.1

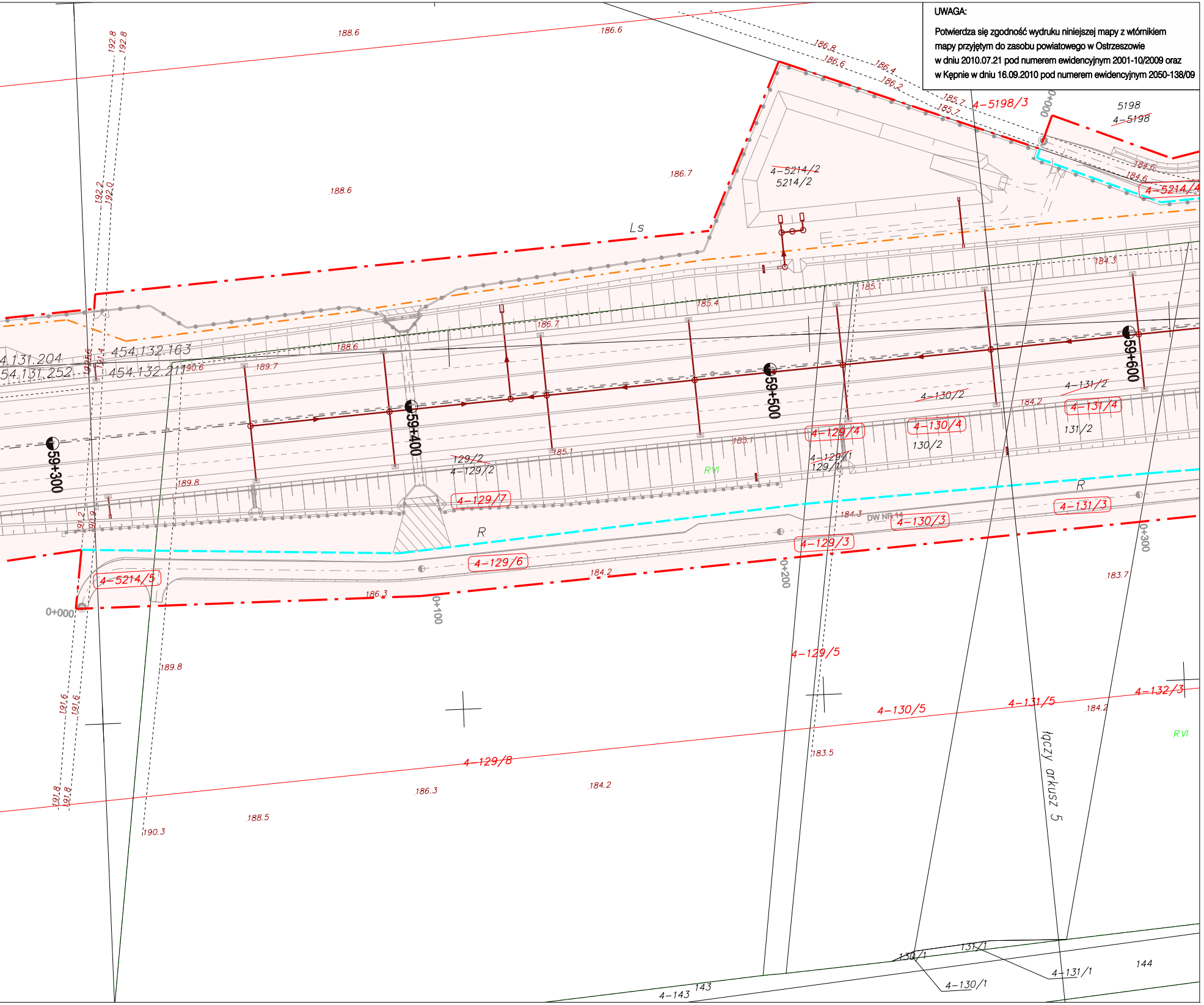

186.6
188.6
192.8
192.8
192.2
192.0
188.6
186.7
Ls
4-5214/2
5214/2
186.8
186.6
186.4
186.2
185.7
185.7
4-5198/3
0+000
5198
4-5198
184.6
184.6
4-5214/4
184.3
185.1
185.4
186.7
188.6
189.7
190.6
4.131.204
454.132.163
54.131.252
454.132.211
59+300
59+400
59+500
59+600
4-130/2
4-131/2
4-131/4
184.2
131/2
4-129/4
4-130/4
130/2
4-129/1
129/1
129/2
4-129/2
185.1
185.1
RVI
189.8
4-129/7
184.3
DW NR 14
4-130/3
4-131/3
R
R
4-129/3
4-129/6
4-5214/5
184.2
186.3
0+000
0+100
0+200
0+300
183.7
189.8
4-129/5
4-130/5
4-131/5
4-132/3
184.2
RVI
191.6
191.6
4-129/8
183.5
łączy arkusz 5
191.8
191.8
186.3
184.2
188.5
190.3
130/1
131/1
4-130/1
4-131/1
144
143
4-143

UWAGA:

Potwierdza się zgodność wydruku niniejszej mapy z wtórnikiem mapy przyjętym do zasobu powiatowego w Ostrzeszowie w dniu 2010.07.21 pod numerem ewidencyjnym 2001-10/2009 oraz w Kępnie w dniu 16.09.2010 pod numerem ewidencyjnym 2050-138/09

Mapa powstała z przekartowania materiałów archiwalnych, uzupełniona danymi z pomiaru bezpośredniego

Granice działek wg danych ewidencji gruntów. Układ współrz.: 2000, siatka krzyży i sekcje ukł. 1965, Kronsztadt 86

Mapa aktualna w oznaczonym zakresie.

Wykonał: Przedsiębiorstwo Geodezyjno - Projektowe "GEOSTAR",
25-624 Kielce, ul. Mieszka I 27 tel. 345-13-73, NIP 657-10-19-160

MAPA DO CELÓW PROJEKTOWYCH
SKALA 1:1000

Zakresy rastrowe w układzie sekcyjnym:
454.131.203, 454.131.204, 454.131.251,
454.131.252, 454.132.163, 454.132.211,

woj. wielkopolskie
Powiat Ostrzeszowski, Kępiński
Gm. Kobyla Góra, Bralin
Obręb. Bołdowice, Gola

ARKUSZ NR.4

STAROSTA OSTRZESZOWSKI
Wydział Geodezji, Kartografii, Katastru
i Gospodarki Nieruchomościami
W obszarze oznaczonym linią czerwoną
dokonano aktualizacji treści mapy zasadniczej.
Dokumenty z pomiaru uzupełniającego przyjęto
do zasobu powiatowego w dniu 2010 -07- 21
i zaewidencjonowano pod nr 2001-10/2009
Niniejsza mapa może służyć do celów projektowych
Projektowane obiekty budowlane wymagające
pozwolenia na budowę podlegają wytyczeniu i
inwentaryzacji powykonawczej przez jednostki
uprawnione do wykonywania prac geodezyjnych
Ostrzeszów, 2010 -07- 21

z up. STAROSTY
po. Z-ca Kierownika Wydziału Geodezji,
Kartografii, Katastru
i Gospodarki Nieruchomościami
Z-ca Geodety Powiatowego
mgr inż. Andrzej Manikowski

INWESTOR:

Generalna Dyrekcja Dróg Krajowych i Autostrad
Oddział w Poznaniu
ul. Siemiradzkiego 5a, 60-763 Poznań

GDDKiA

JEDNOSTKA PROJEKTOWA:

BIURO PROJEKTOWO BADAWCZE DRÓG I MOSTÓW
Transprojekt-Warszawa Sp. z o.o.
ul. Koniczynowa 11, 03-612 Warszawa
tel.:(22) 832 29 15, fax: (22) 832 29 13, e-mail: transwar@transwar.com

1951

Stadium : **Projekt Budowlany**	**Zamierzenie budowlane:** ***BUDOWA DROGI EKSPRESOWEJ S8 Syców - Kępno - Sieradz - A1 (Łódź)*** ***Zadanie: Syców - Kępno - Wieruszów od km 54+910 (54+906.82) do km 86+800***
	ODCINEK I: od km 54+910 (54+906.82) do km 70+200
Nr zlec. wewn.: PD-433	*Załączniki do wniosku o wydanie decyzji o zezwoleniu na realizację inwestycji drogowej*
Branża : DROGOWA **Nr tomu :** **I / 5**	**Tytuł rysunku:** *Mapa przedstawiająca projektowany przebieg drogi z zaznaczeniem terenu niezbędnego dla obiektów budowlanych oraz istniejące uzbrojenie terenu*

Stanowisko	Imię i nazwisko	Nr uprawnień	Podpis
Główny Projektant:	mgr inż. Krystyna Orlik	WBPP/N103/85/zg	
Projektant:	mgr inż. Tadeusz Grotte	St-228/85	
Projektant:	mgr inż. Maciej Oczko	MAZ/0012/POOD/10	
Sprawdzający:	mgr inż. Jerzy Mastalerczuk	WZDP W-wa 22/75	

Nr. archiwalny:	Data opracowania:	Skala:	Nr rys.:	Arkusz:
	marzec 2011r.	1:1000	2	4