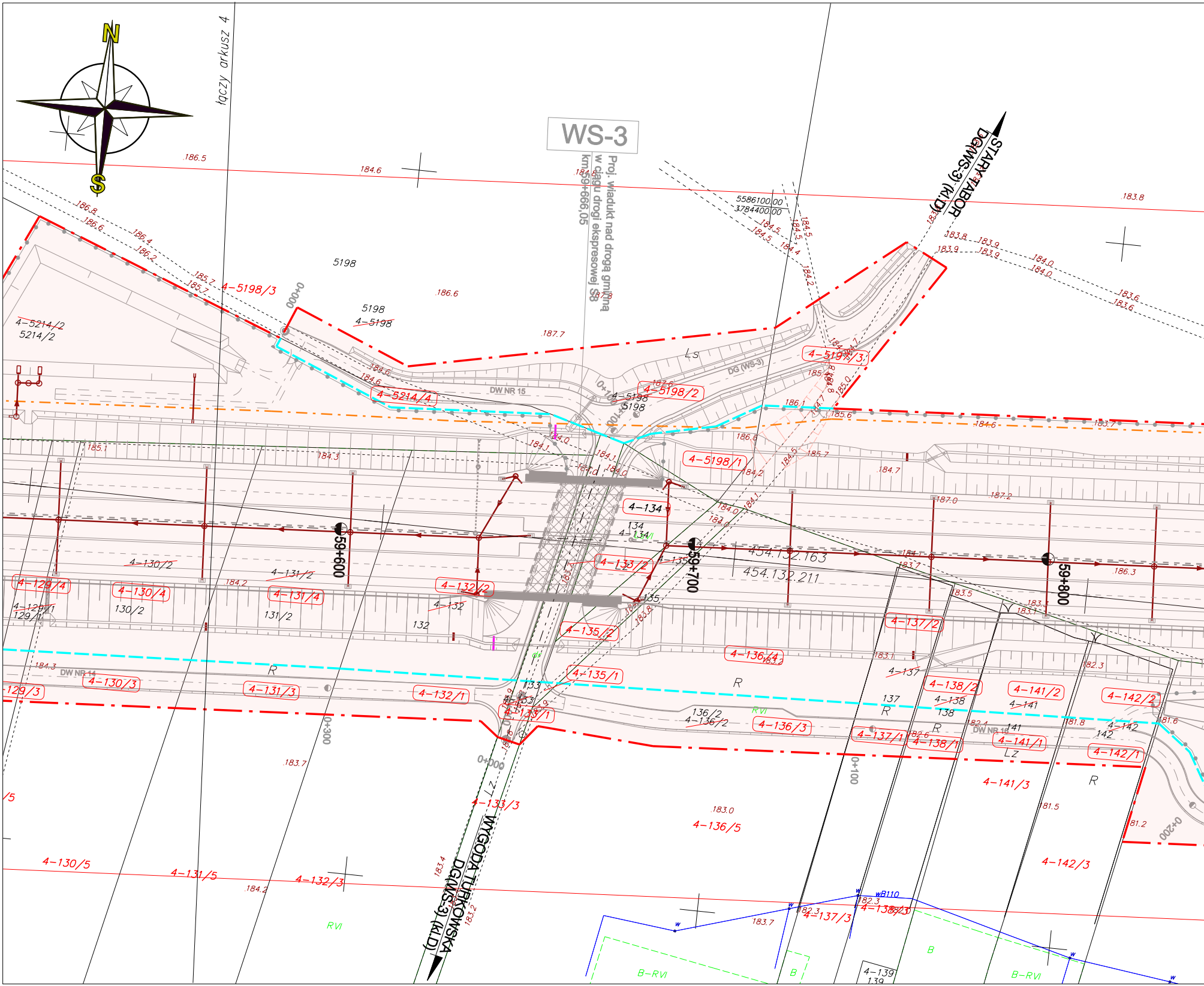
WS-3
Proj. wiadukt nad drogą gminną w ciągu drogi ekspresowej S8
km59+666,05
łączy arkusz 4
N
S
STARY TABÓR
DG(WS-3) (KLD)
WYGODA TURKOWSKA
DG(WS-3) (KLD)
5586100.00
3784400.00
59+600
59+700
59+800
0+000
0+100
0+200
0+300
454.132.163
454.132.211
DW NR 15
DW NR 14
DW NR 16
DG (WS-3)
5198
4-5198
4-5198/1
4-5198/2
4-5198/3
4-5197/3
4-5214/2
5214/2
4-5214/4
4-129/4
4-129/1
129/1
129/3
4-130/2
130/2
4-130/3
4-130/4
4-130/5
4-131/2
131/2
4-131/3
4-131/4
4-131/5
4-132
132
4-132/1
4-132/2
4-132/3
4-133/1
4-133/2
4-133/3
133
4-134
134
4-135
135
4-135/1
4-135/2
4-136/2
136/2
4-136/3
4-136/4
4-136/5
4-137
137
4-137/1
4-137/2
4-137/3
4-138
138
4-138/1
4-138/2
4-138/3
4-139
139
4-141
141
4-141/1
4-141/2
4-141/3
4-142
142
4-142/1
4-142/2
4-142/3
R
Ls
Lz
RVI
B
B-RVI
wB110
186.5
184.6
186.8
186.6
186.4
186.2
185.7
186.6
187.7
183.8
183.9
184.0
183.6
184.5
184.4
184.2
185.6
186.1
185.0
184.1
184.3
185.1
184.7
187.0
187.2
186.3
183.7
183.5
183.1
183.2
182.3
182.4
182.6
181.8
181.6
181.5
181.2
183.0
183.4
184.2

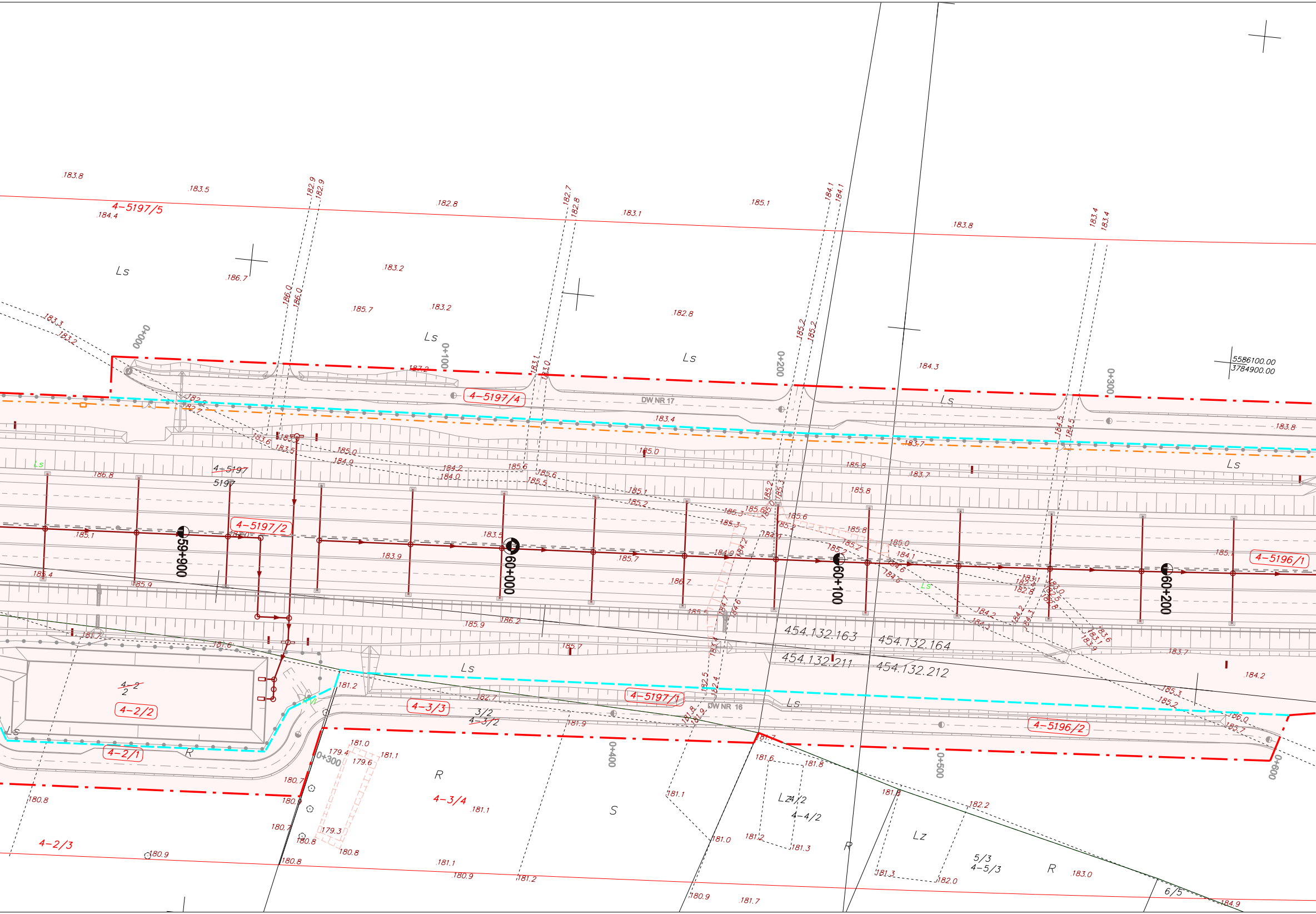
4-5197/5
4-5197/4
4-5197/2
4-5197/1
4-5196/1
4-5196/2
4-2/2
4-2/1
4-2/3
4-3/3
4-3/4
4-4/2
4-5/3
4-5197
5197
3/2
4-3/2
5/3
6/5
Ls
R
S
Lz
DW NR 17
DW NR 16
59+900
60+000
60+100
60+200
000+0
0+100
0+200
0+300
0+400
0+500
0+600
454.132.163
454.132.164
454.132.211
454.132.212
5586100.00
3784900.00

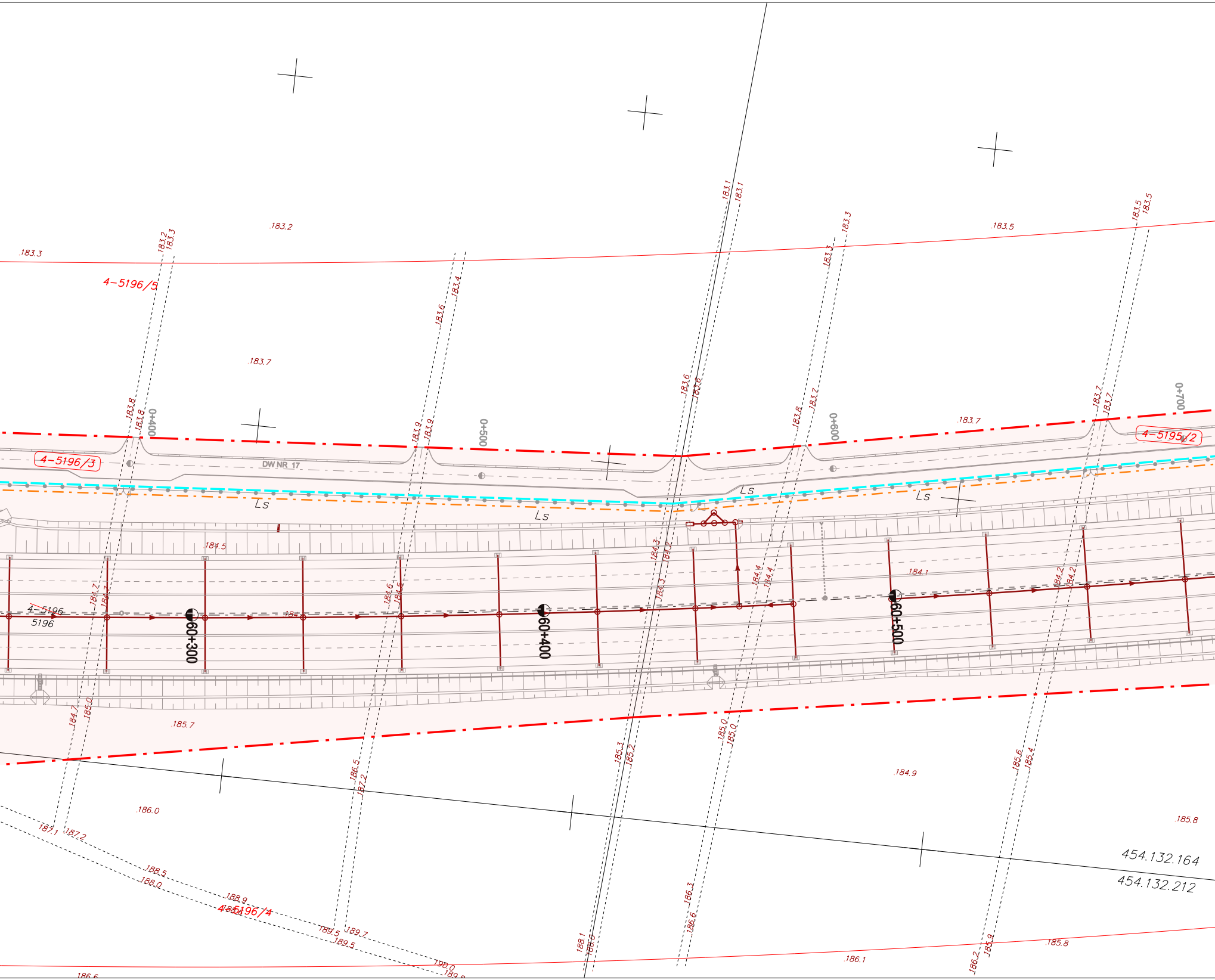
4-5196/5
4-5196/3
4-5195/2
4-5196/4
4-5196
5196
DW NR 17
0+400
0+500
0+600
0+700
60+300
60+400
60+500
Ls
Ls
Ls
Ls
454.132.164
454.132.212
183.3
183.2
183.5
183.7
183.7
184.5
184.1
185.7
184.9
186.0
185.8
185.8
186.1
186.6

UWAGA:
Potwierdza się zgodność wydruku niniejszej mapy z wtórnikiem mapy przyjętym do zasobu powiatowego w Kępnie w dniu 16.09.2010 pod numerem ewidencyjnym 2050-64/09

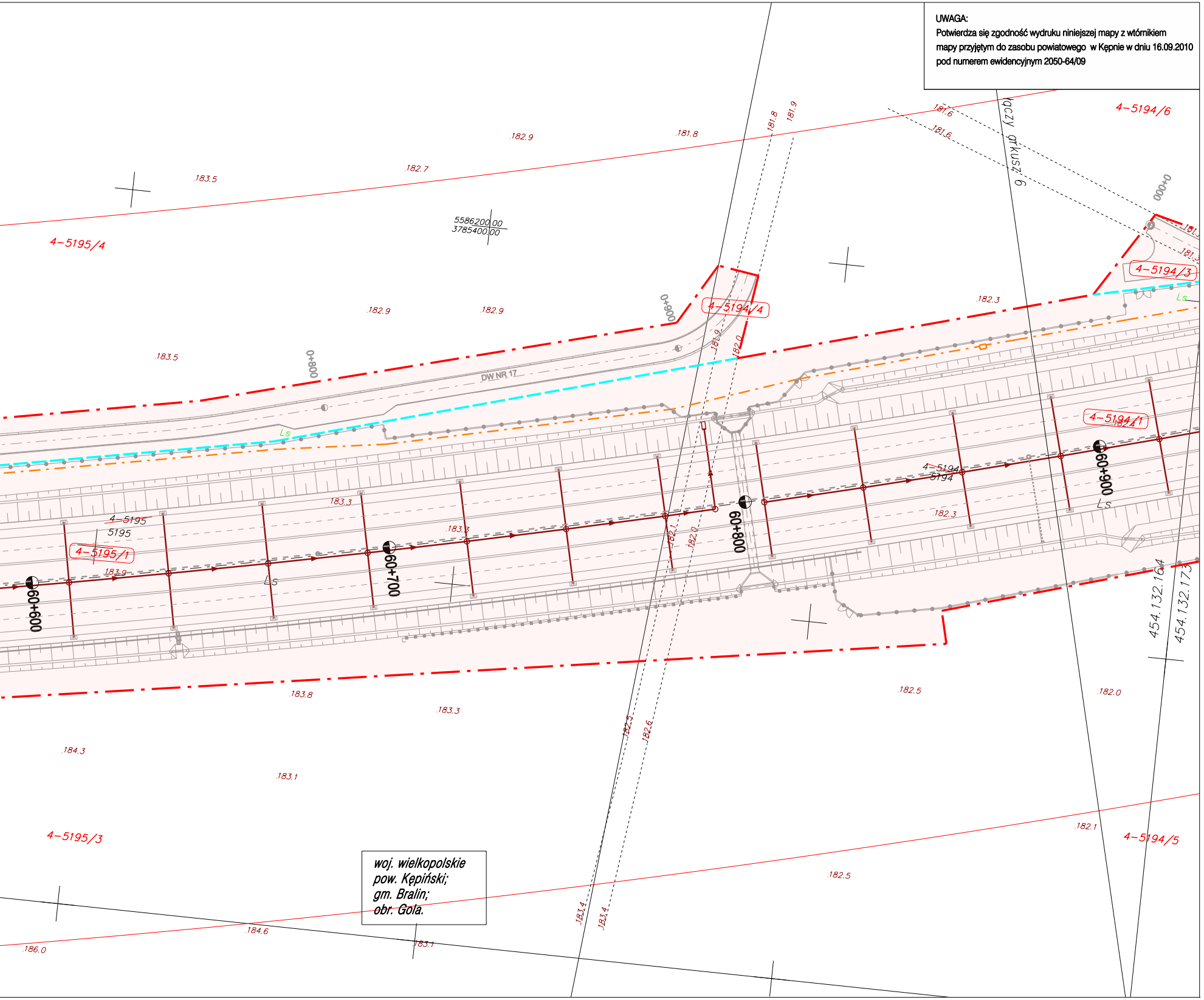
4-5195/4
4-5194/6
4-5194/4
4-5194/3
4-5194/1
4-5195/1
4-5195
5195
4-5194
5194
4-5195/3
4-5194/5
DW NR 17
5586200.00
3785400.00
0+800
0+900
000+0
60+600
60+700
60+800
60+900
granicy arkusz 6
Ls
183.5
182.7
182.9
181.8
181.6
181.9
182.3
183.3
183.9
182.0
182.5
183.8
184.3
183.1
184.6
186.0
182.1
183.4
182.6
454.132.164
454.132.173

woj. wielkopolskie
pow. Kępiński;
gm. Bralin;
obr. Gola.

Mapa powstała z przekartowania materiałów archiwalnych, uzupełniona danymi z pomiaru bezpośredniego
Granice działek wg danych ewidencji gruntów. Układ współrz.: 2000, siatka krzyży i sekcje ukł. 1965, Kronsztadt 86
Mapa aktualna w oznaczonym zakresie.

Wykonał: Przedsiębiorstwo Geodezyjno - Projektowe "GEOSTAR",
25-624 Kielce, ul. Mieszka 127 tel. 345-13-73, NIP 657-10-19-160

MAPA DO CELÓW PROJEKTOWYCH
SKALA 1:1000
Zakresy rastrowe w układzie sekcyjnym:
454.132.163, 454.132.164, 454.132.211,
454.132.212, 454.132.173,

woj. wielkopolskie
Powiat Kępiński
Gm. Bralin
Obręb. Gola
ARKUSZ NR.5

STAROSTWO POWIATOWE w KĘPNIE
WYDZ. GEOD., KART., KATASTRU i GOSP. NIERUCH.
POW. OŚRODEK DOKUMENT. GEOD. i KART.
W obszarze oznaczonym linią ____
dokonano aktualizacji treści mapy zasadniczej.
Dokumenty z pomiaru uzupełniającego przyjęto
do zasobu powiatowego w dniu 16.09.2010
i zaewidencjonowano pod nr 2050-64/09
Niniejsza mapa może służyć do celów projektowych.
Projektowane obiekty budowlane wymagające
pozwolenia na budowę podlegają wytyczeniu i
inwentaryzacji powykonawczej przez jednostki
uprawnione do wykonywania prac geodezyjnych.
Kępno, dn. 16.09.10

Z up. STAROSTY
Grażyna Jany
Z-ca Geodety Powiatowego

Nie wyklucza się istnienia w terenie innych nie wykazanych na niniejszej mapie urządzeń podziemnych, które nie były zgłoszone do inwentaryzacji lub o których brak jest informacji w instytucjach branżowych.

INWESTOR:
GDDKiA
Generalna Dyrekcja Dróg Krajowych i Autostrad
Oddział w Poznaniu
ul. Siemiradzkiego 5a, 60-763 Poznań

JEDNOSTKA PROJEKTOWA:
1951
BIURO PROJEKTOWO BADAWCZE DRÓG I MOSTÓW
Transprojekt-Warszawa Sp. z o.o.
ul. Koniczynowa 11, 03-612 Warszawa
tel.:(22) 832 29 15, fax: (22) 832 29 13, e-mail: transwar@transwar.com

Stadium : **Projekt Budowlany**	Zamierzenie budowlane: ***BUDOWA DROGI EKSPRESOWEJ S8*** ***Syców - Kępno - Sieradz - A1 (Łódź)*** ***Zadanie: Syców - Kępno - Wieruszów*** ***od km 54+910 (54+906.82) do km 86+800***
	ODCINEK I: od km 54+910 (54+906.82) do km 70+200
Nr zlec. wewn.: **PD-433**	*Załączniki do wniosku o wydanie decyzji* *o zezwoleniu na realizację inwestycji drogowej*
Branża : **DROGOWA** Nr tomu : **I / 5**	Tytuł rysunku: *Mapa przedstawiająca projektowany przebieg drogi z zaznaczeniem terenu niezbędnego dla obiektów budowlanych oraz istniejące uzbrojenie terenu*

Stanowisko	Imię i nazwisko	Nr uprawnień	Podpis
Główny Projektant:	mgr inż. Krystyna Orlik	WBPP/N103/85/zg	
Projektant:	mgr inż. Tadeusz Grotte	St-228/85	
Projektant:	mgr inż. Maciej Oczko	MAZ/0012/POOD/10	
Sprawdzający:	mgr inż. Jerzy Mastalerczuk	WZDP W-wa 22/75	

Nr. archiwalny:	Data opracowania:	Skala:	Nr rys.:	Arkusz:
	marzec 2011r.	1:1000	2	5