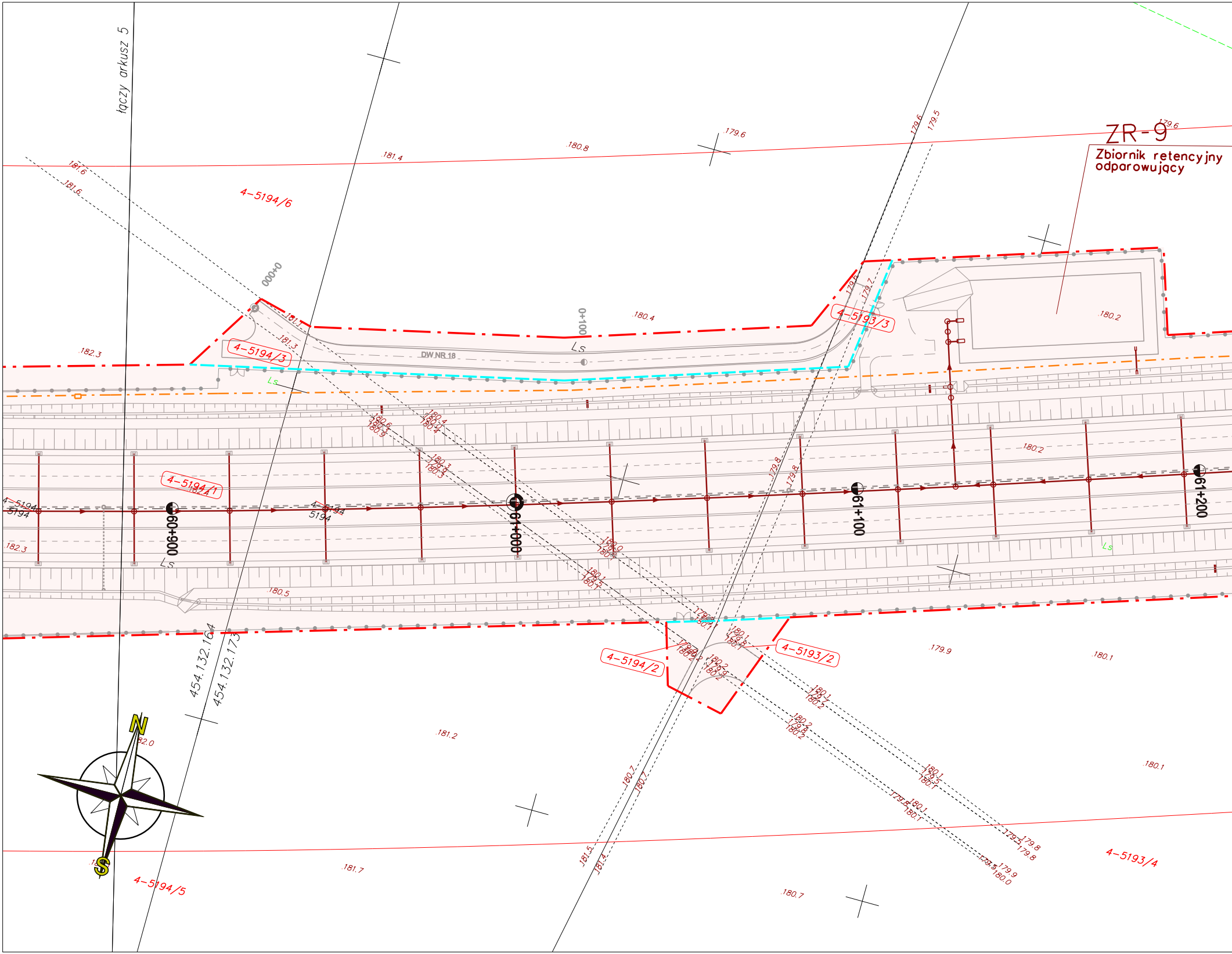
łączy arkusz 5
ZR-9
Zbiornik retencyjny odparowujący
4-5194/6
4-5194/3
4-5193/3
4-5194/1
4-5194/2
4-5193/2
4-5193/4
4-5194/5
5194
DW NR 18
000+0
0+100
60+900
61+000
61+100
61+200
454.132.164
454.132.173
Ls
N
S
181.6
181.4
180.8
179.6
179.5
180.4
180.2
182.3
181.3
180.5
179.9
180.1
181.2
181.7
180.7
180.0
179.8
181.5
182.0

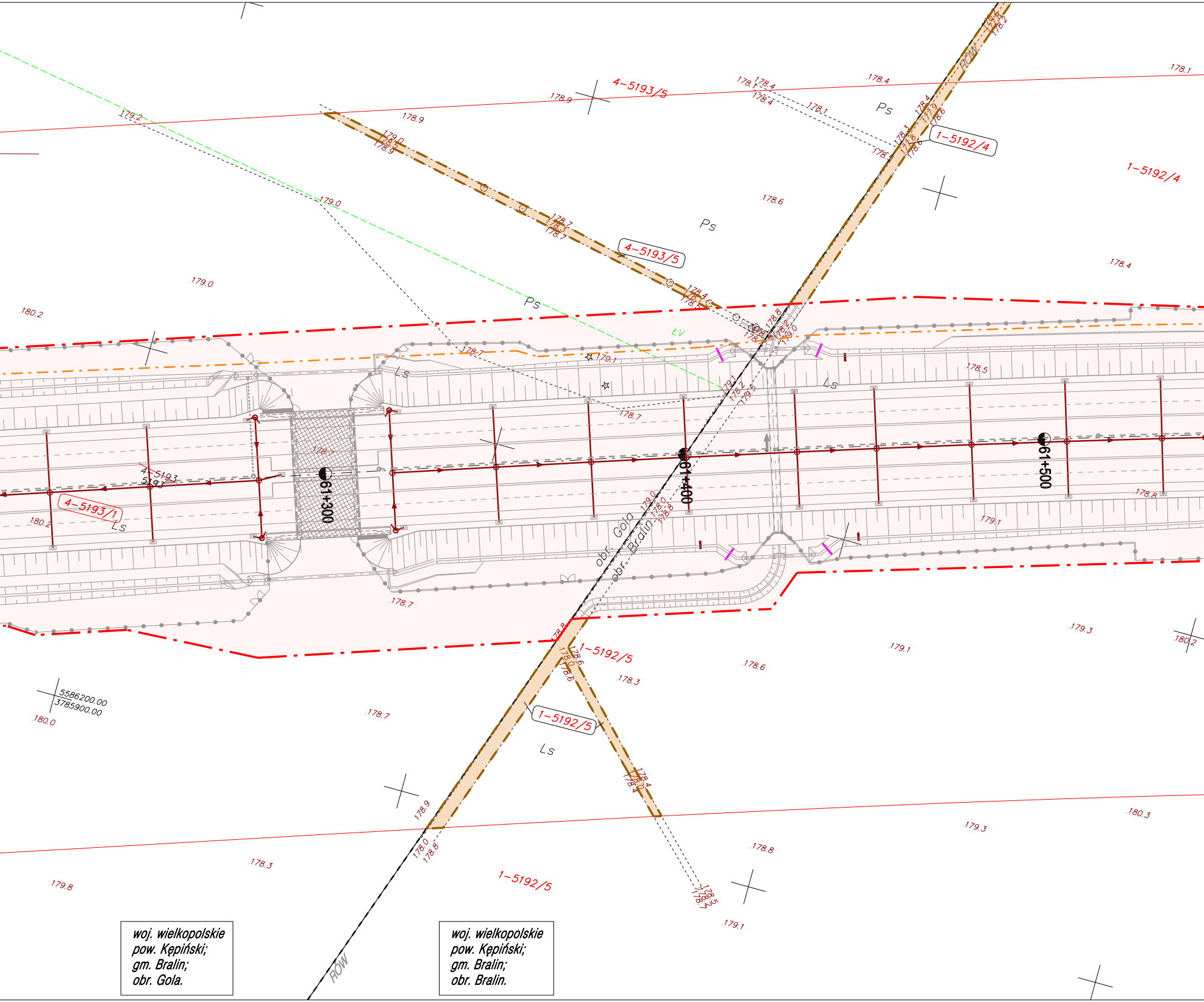
4-5193/5
1-5192/4
4-5193/1
1-5192/5
4-5193
5193
Ps
Ls
ROW
Lv
61+300
61+400
61+500
obr. Gola
obr. Bralin
5586200.00
3785900.00
179.2
179.0
180.2
178.9
178.4
178.1
178.6
178.7
178.5
178.8
179.1
179.3
180.0
179.8
178.3
180.3
woj. wielkopolskie
pow. Kępiński;
gm. Bralin;
obr. Gola.
woj. wielkopolskie
pow. Kępiński;
gm. Bralin;
obr. Bralin.

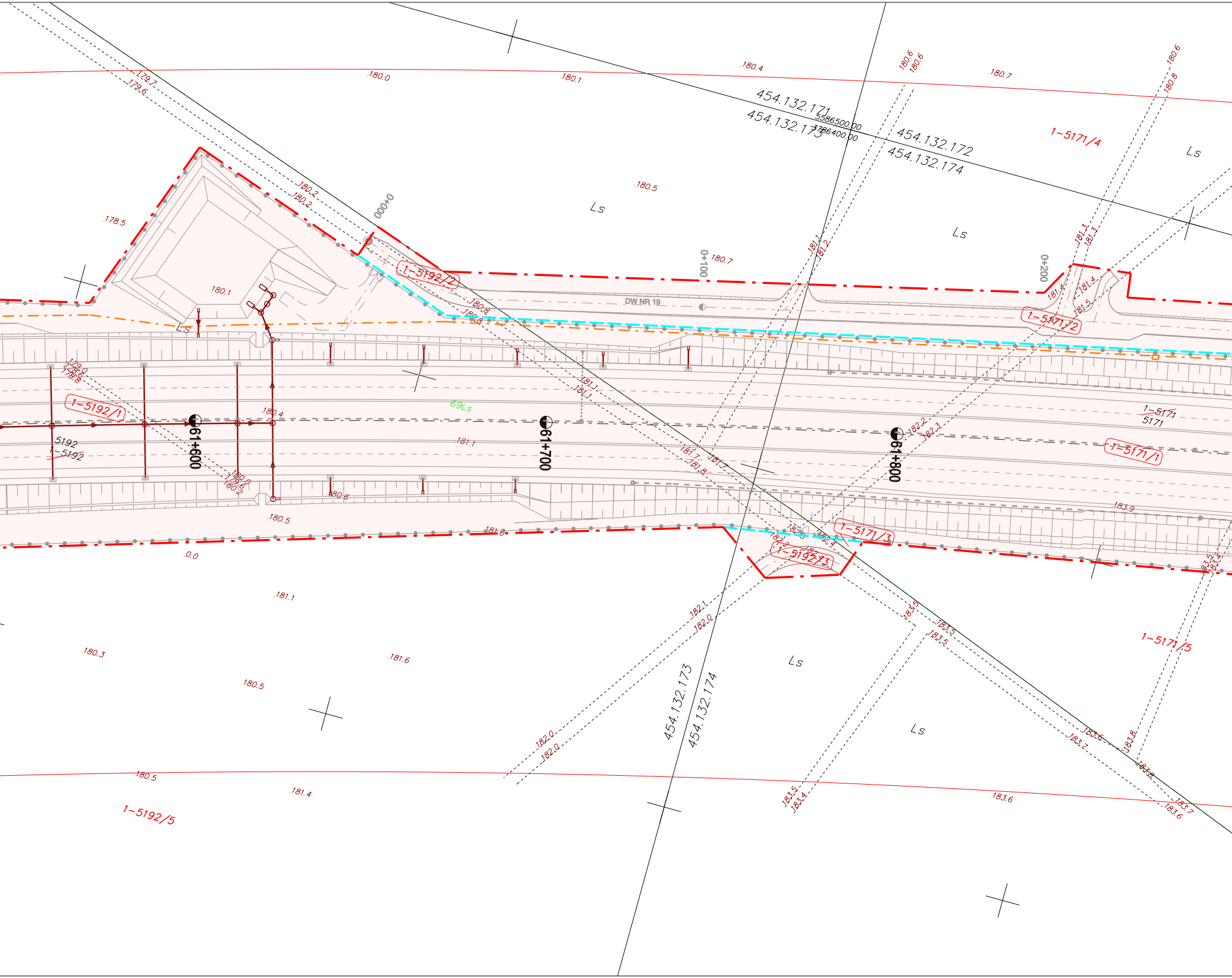

454.132.171
454.132.173
5586500.00
5786400.00
454.132.172
454.132.174
1-5171/4
Ls
0+000
0+100
0+200
DW NR 19
1-5192/2
1-5171/2
1-5192/1
61+600
61+700
61+800
69Ls
5192
1-5192
1-5171
5171
1-5171/1
1-5171/3
1-5192/3
1-5171/5
1-5192/5
180.0
180.1
180.4
180.6
180.7
180.8
179.7
179.6
180.5
178.5
180.2
181.1
181.2
181.3
181.4
181.5
182.2
182.3
183.9
181.6
180.3
182.0
182.1
183.5
183.6
183.7
183.8
181.7
181.8

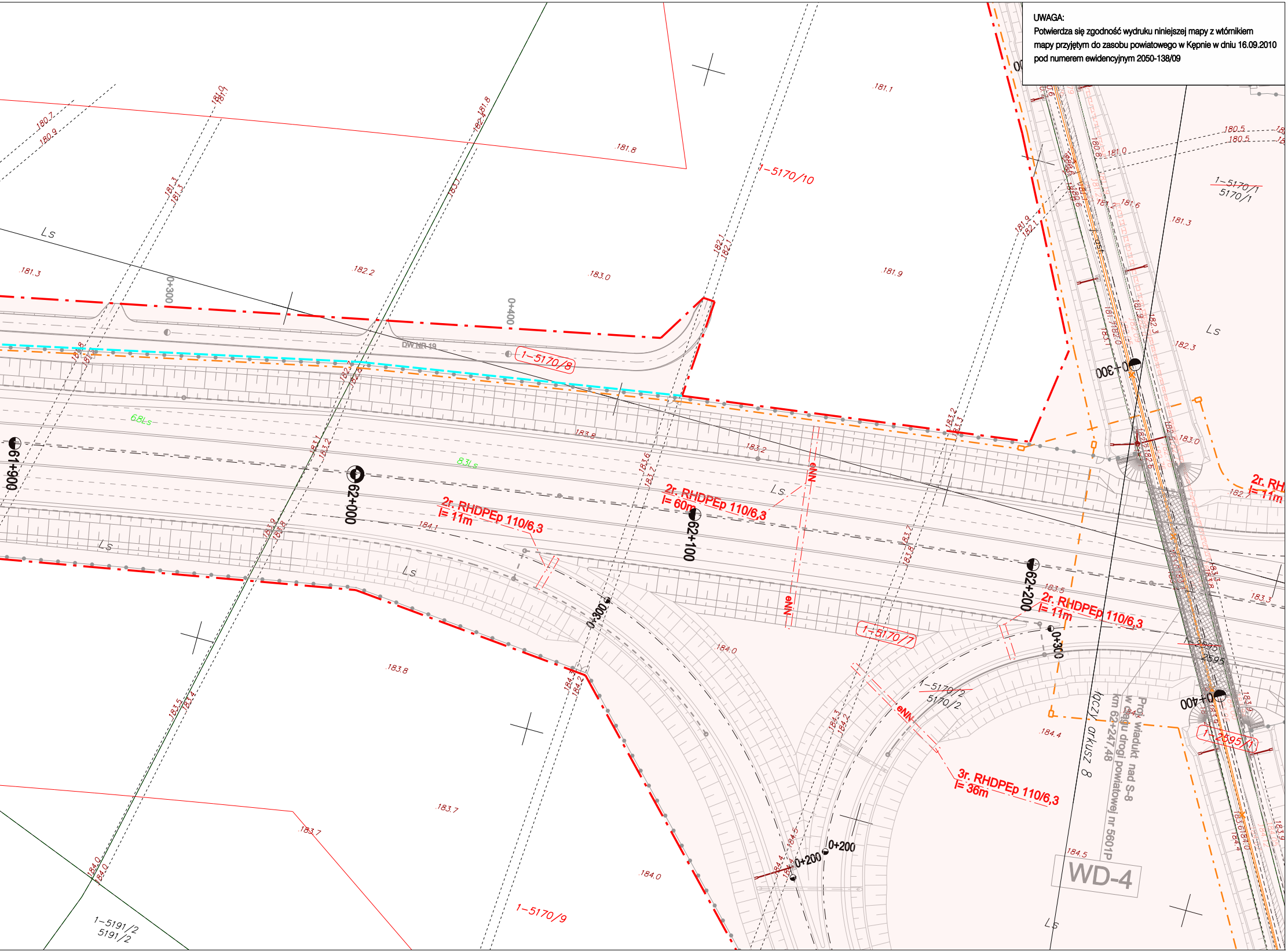
1-5170/10
1-5170/8
DW NR 19
61+900
62+000
62+100
62+200
2r. RHDPEp 110/6,3
l= 11m
2r. RHDPEp 110/6,3
l= 60m
2r. RHDPEp 110/6,3
l= 11m
3r. RHDPEp 110/6,3
l= 36m
2r. RH
l= 11m
NNe
1-5170/7
1-5170/2
5170/2
1-5170/9
1-5191/2
5191/2
1-5170/1
5170/1
1-2595/1
2595
0+300
0+400
0+200
Proj. wiadukt nad S-8
w ciągu drogi powiatowej nr 5601P
km 62+247,48
łączy arkusz 8
WD-4
Ls
6,8Ls
8,3Ls
181.1
181.8
181.3
182.2
183.0
181.9
182.3
183.8
183.2
184.1
184.0
183.8
183.7
184.4
184.5
181.3
183.0
183.5
183.3

UWAGA:
Potwierdza się zgodność wydruku niniejszej mapy z wtórnikiem mapy przyjętym do zasobu powiatowego w Kępnie w dniu 16.09.2010 pod numerem ewidencyjnym 2050-138/09

woj. wielkopolskie
Powiat Kępiński
Gm. Bralin
Obręb. Gola, Bralin

ARKUSZ NR.6

MAPA DO CELÓW PROJEKTOWYCH
SKALA 1:1000

Zakresy rastrowe w układzie sekcyjnym:
454.132.164, 454.132.171, 454.132.172,
454.132.173, 454.132.174,

Mapa powstała z przekartowania materiałów archiwalnych, uzupełniona danymi z pomiaru bezpośredniego
Granice działek wg danych ewidencji gruntów. Układ współrz.: 2000, siatka krzyży i sekcje ukł. 1965, Kronsztadt 86
Mapa aktualna w oznaczonym zakresie.

Wykonał: Przedsiębiostwo Geodezyjno - Projektowe "GEOSTAR",
25-624 Kielce, ul. Mieszka I 27 tel. 345-13-73, NIP 657-10-19-160

STAROSTWO POWIATOWE w KĘPNIE
WYDZ. GEOD., KART., KATASTRU i GOSP. NIERUCH.
POW. OŚRODEK DOKUMENT. GEOD. i KART.

W obszarze oznaczonym linią ____
dokonano aktualizacji treści mapy zasadniczej.
Dokumenty z pomiaru uzupełniającego przyjęto
do zasobu powiatowego w dniu 16.09.2010
i zaewidencjonowano pod nr 2050 - 13B/09
Niniejsza mapa może służyć do celów projektowych.
Projektowane obiekty budowlane wymagające
pozwolenia na budowę podlegają wytyczeniu i
inwentaryzacji powykonawczej przez jednostki
uprawnione do wykonywania prac geodezyjnych.

Kępno, dn 16.09.10

(imię i nazwisko, podpis, stanowisko służbowe osoby upoważnionej)

Z up. STAROSTY
Grażyna Jany
Z-ca Geodety Powiatowego

Nie wyklucza się istnienia w terenie innych nie wykazanych na niniejszej mapie urządzeń podziemnych, które nie były zgłoszone do inwentaryzacji lub o których brak jest informacji w instytucjach branżowych.

INWESTOR:

GDDKiA
Generalna Dyrekcja Dróg Krajowych i Autostrad
Oddział w Poznaniu
ul. Siemiradzkiego 5a, 60-763 Poznań

JEDNOSTKA PROJEKTOWA:

1951
BIURO PROJEKTOWO BADAWCZE DRÓG I MOSTÓW
Transprojekt-Warszawa Sp. z o.o.
ul. Koniczynowa 11, 03-612 Warszawa
tel.:(22) 832 29 15, fax: (22) 832 29 13, e-mail: transwar@transwar.com

Stadium :
Projekt Budowlany

Zamierzenie budowlane:
BUDOWA DROGI EKSPRESOWEJ S8
Syców - Kępno - Sieradz - A1 (Łódź)

Zadanie: Syców - Kępno - Wieruszów
od km 54+910 (54+906.82) do km 86+800

ODCINEK I: od km 54+910 (54+906.82) do km 70+200

Nr zlec. wewn.:
PD-433

Załączniki do wniosku o wydanie decyzji
o zezwoleniu na realizację inwestycji drogowej

Branża :
DROGOWA

Nr tomu :
I / 5

Tytuł rysunku:
Mapa przedstawiająca projektowany przebieg drogi z zaznaczeniem terenu niezbędnego dla obiektów budowlanych oraz istniejące uzbrojenie terenu

Stanowisko	Imię i nazwisko	Nr uprawnień	Podpis
Główny Projektant:	mgr inż. Krystyna Orlik	WBPP/N103/85/zg	
Projektant:	mgr inż. Tadeusz Grotte	St-228/85	
Projektant:	mgr inż. Maciej Oczko	MAZ/0012/POOD/10	
Sprawdzający:	mgr inż. Jerzy Mastalerczuk	WZDP W-wa 22/75	

Nr. archiwalny:	Data opracowania:	Skala:	Nr rys.:	Arkusz:
	marzec 2011r.	1:1000	2	6