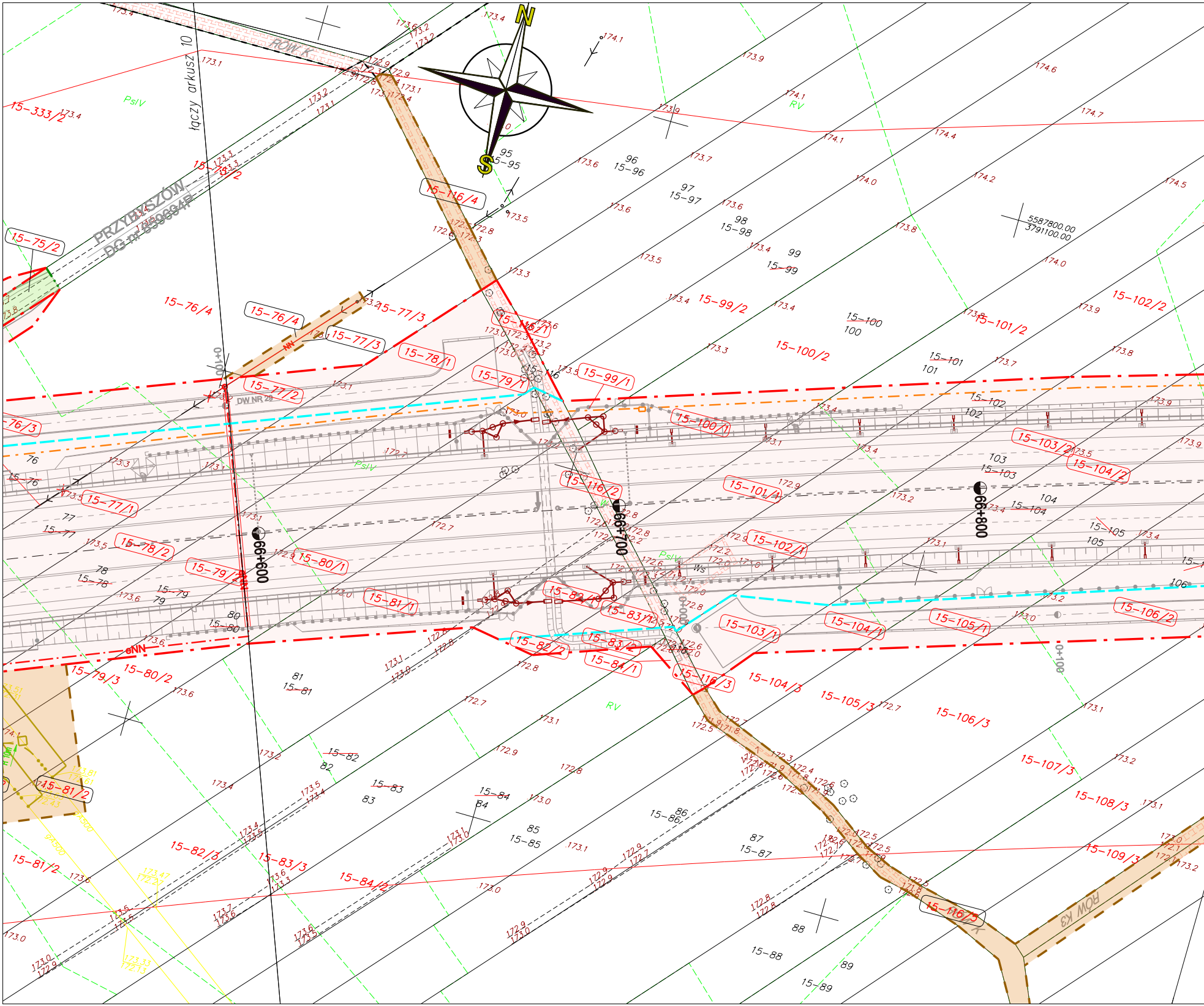
N
S
ROW K
ROW K3
łączy arkusz 10
PRZYBYSZÓW
DG nr 659694P
DW NR 29
0+100
0+100
0+000
66+600
66+700
66+800
5587800.00
3791100.00
15-333/2
15-75/2
15-76/3
15-76/4
15-77/1
15-77/2
15-77/3
15-78/1
15-78/2
15-79/1
15-79/2
15-79/3
15-80/1
15-80/2
15-81/1
15-81/2
15-82/1
15-82/2
15-82/3
15-83/1
15-83/2
15-83/3
15-84/1
15-84/2
15-95
15-96
15-97
15-98
15-99
15-99/1
15-99/2
15-100
15-100/1
15-100/2
15-101
15-101/1
15-101/2
15-102
15-102/1
15-102/2
15-103
15-103/1
15-103/2
15-104
15-104/1
15-104/2
15-104/3
15-105
15-105/1
15-105/3
15-106/2
15-106/3
15-107/3
15-108/3
15-109/3
15-116/1
15-116/2
15-116/3
15-116/4
15-116/5
15-76
15-77
15-78
15-79
15-80
15-81
15-82
15-83
15-84
15-85
15-86
15-87
15-88
15-89
PsIV
RV
Ws
NN

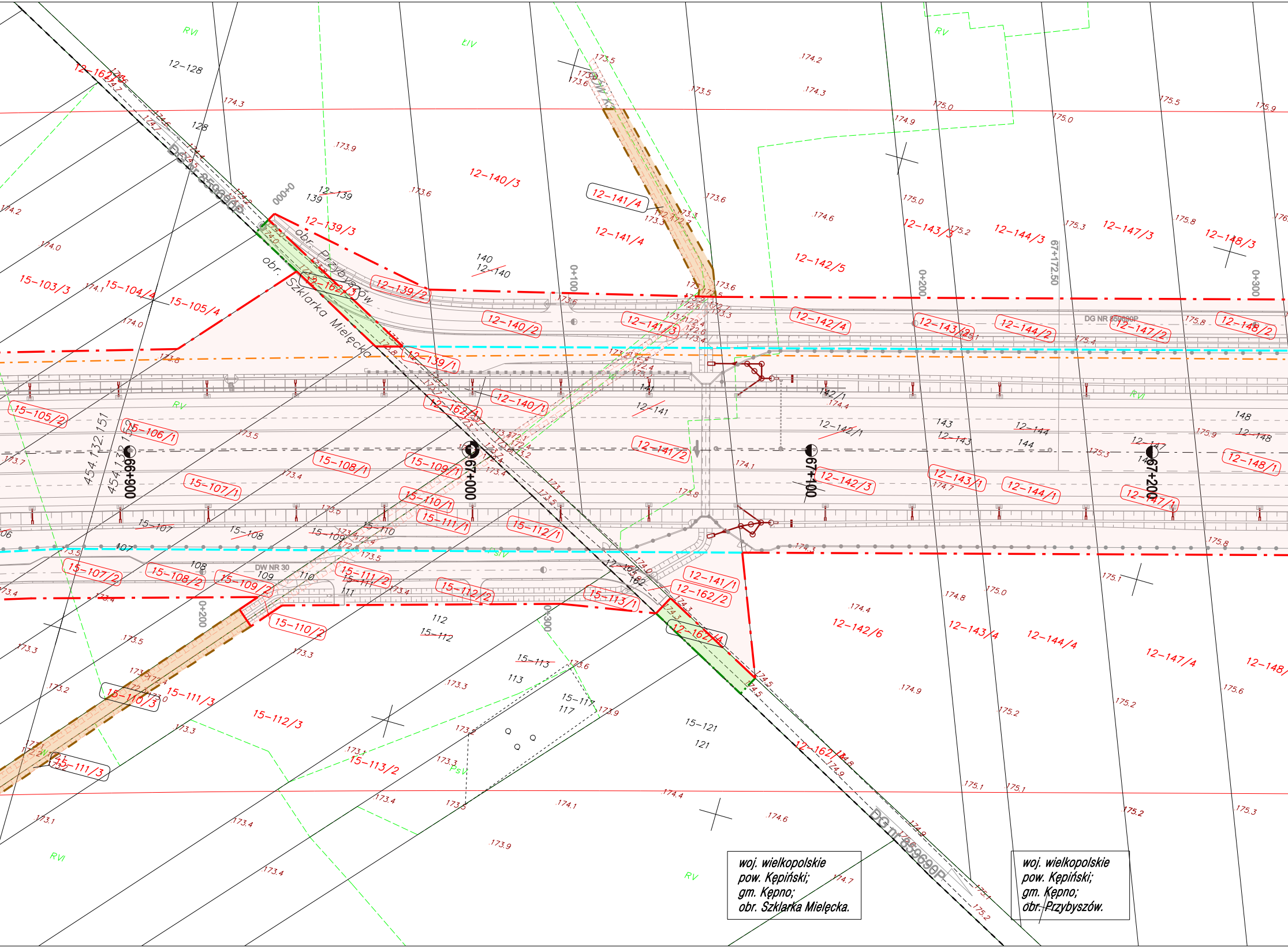

12-128
128
12-162/4
DG nr 659690P
000+0
12-139
139
12-139/3
obr. Przybyszów
obr. Szklarka Mielęcka
12-139/2
12-162/3
12-140/3
140
12-140
12-140/2
12-141/4
DW K
12-141/3
12-142/5
12-142/4
12-143/3
12-143/2
12-144/3
12-144/2
12-147/3
12-147/2
12-148/3
12-148/2
67+172.50
0+100
0+200
0+300
DG NR 659690P
15-103/3
15-104/4
15-105/4
15-105/2
15-106/1
454.132.151
66+900
67+000
67+100
67+200
12-139/1
12-162/1
12-140/1
141
12-141
12-141/2
142/1
12-142/1
12-142/3
143
12-143
12-143/1
12-144
144
12-144/1
148
12-148
12-147
147
12-147/1
12-148/1
15-108/1
15-109/1
15-107/1
15-110/1
15-111/1
15-112/1
15-107
15-108
15-109
15-110
107
108
109
110
111
DW NR 30
15-107/2
15-108/2
15-109/2
15-111/2
15-111
15-112/2
15-113/1
12-141/1
12-162/2
12-162
162
15-110/2
12-162/4
12-142/6
12-143/4
12-144/4
12-147/4
12-148/4
112
15-112
15-113
113
15-117
117
15-121
121
15-110/3
15-111/3
15-112/3
15-113/2
12-162/4
RVI
ŁIV
RV
PsV
0+300
0+200

woj. wielkopolskie
pow. Kępiński;
gm. Kępno;
obr. Szklarka Mielęcka.

woj. wielkopolskie
pow. Kępiński;
gm. Kępno;
obr. Przybyszów.

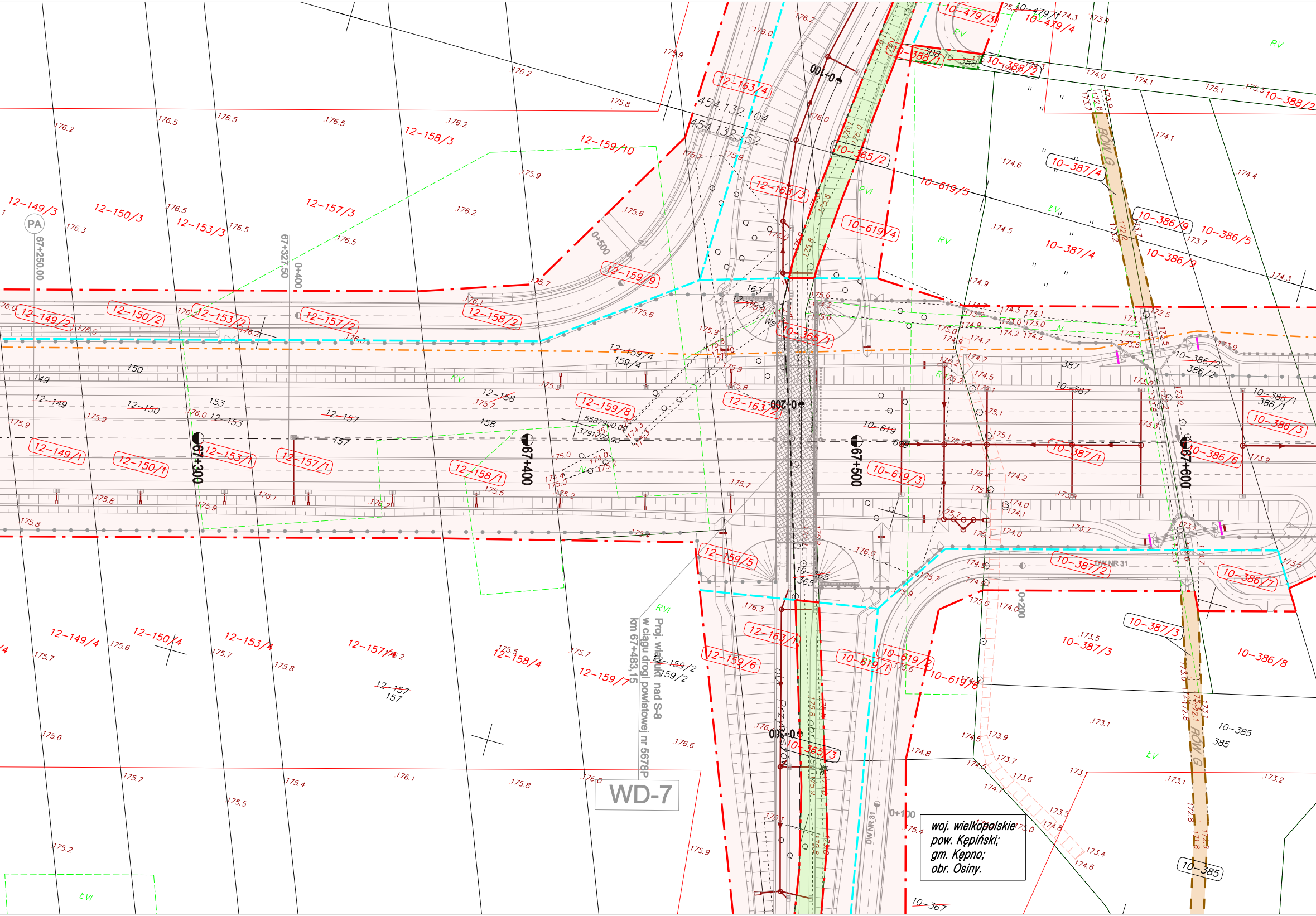
WD-7
Proj. wiadukt nad S-8
w ciągu drogi powiatowej nr 5678P
km 67+483,15
67+250.00
67+327.50
67+300
67+400
67+500
67+600
0+400
0+500
0+100
0+200
0+300
PA
DW NR 31
ROW G
12-149/3
12-150/3
12-153/3
12-157/3
12-158/3
12-159/10
12-163/4
12-163/3
12-159/9
12-149/2
12-150/2
12-153/2
12-157/2
12-158/2
12-159/8
12-163/2
12-149/1
12-150/1
12-153/1
12-157/1
12-158/1
12-159/5
12-163/1
12-159/6
12-149/4
12-150/4
12-153/4
12-157/4
12-158/4
12-159/7
12-159/2
10-479/3
10-479/4
10-388/1
10-388/2
10-365/2
10-619/5
10-619/4
10-365/1
10-387/4
10-386/9
10-386/5
10-386/2
10-386/1
10-386/3
10-386/6
10-387/1
10-619/3
10-387/2
10-386/7
10-387/3
10-386/8
10-619/1
10-619/2
10-619/6
10-365/3
10-385
10-367
454.132.104
454.132.152
5587900.00
3791700.00
RV
RVI
ŁV
ŁVI
N

woj. wielkopolskie
pow. Kępiński;
gm. Kępno;
obr. Osiny.

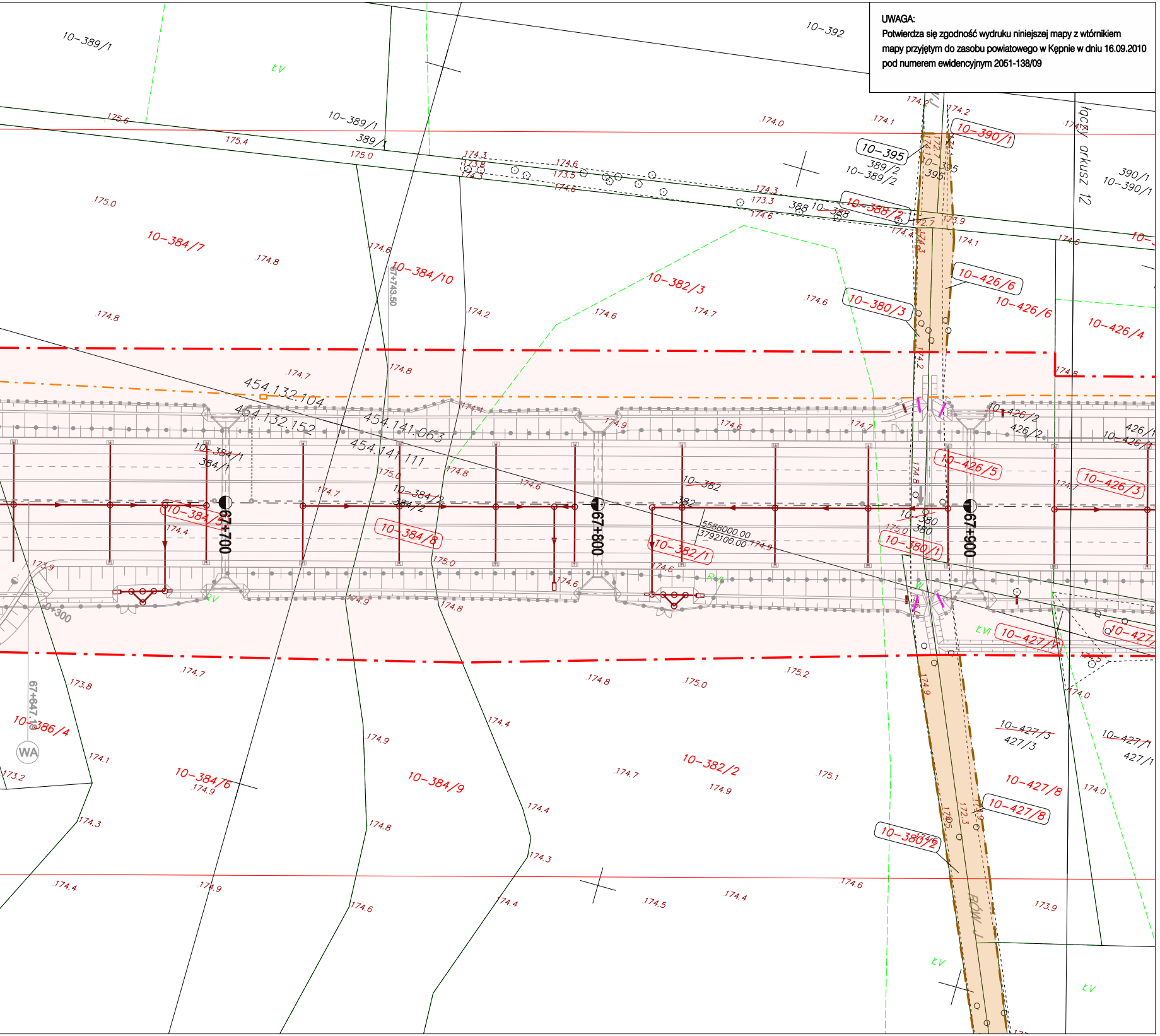
10-389/1
10-392
10-389/1
389/1
10-395
389/2
10-389/2
10-390/1
390/1
10-390/1
10-388/2
388
10-388
10-384/7
10-384/10
10-382/3
10-380/3
10-426/6
10-426/6
10-426/4
454.132.104
454.132.152
454.141.063
454.141.111
10-384/1
384/1
10-382
382
10-384/2
384/2
10-384/5
10-384/8
10-382/1
10-380
380
10-380/1
10-426/5
10-426/3
426/2
10-426/2
426/1
10-426/1
10-427/1
427/1
10-427/3
427/3
10-427/8
10-427/8
10-386/4
10-384/6
10-384/9
10-382/2
10-380/2
67+700
67+800
67+900
5588000.00
3792100.00
67+743.50
67+647.45
łączy arkusz 12
ROW J

UWAGA:

Potwierdza się zgodność wydruku niniejszej mapy z wtórnikiem mapy przyjętym do zasobu powiatowego w Kępnie w dniu 16.09.2010 pod numerem ewidencyjnym 2051-138/09

Mapa powstała z przekartowania materiałów archiwalnych, uzupełniona danymi z pomiaru bezpośredniego

Granice działek wg danych ewidencji gruntów. Układ współrz.: 2000, siatka krzyży i sekcje ukł. 1965, Kronsztadt 86

Mapa aktualna w oznaczonym zakresie.

Wykonał: Przedsiębiorstwo Geodezyjno - Projektowe "GEOSTAR",
25-624 Kielce, ul. Mieszka I 27 tel. 345-13-73, NIP 657-10-19-160

MAPA DO CELÓW PROJEKTOWYCH
SKALA 1:1000

Zakresy rastrowe w układzie sekcyjnym:
454.132.063, 454.132.104, 454.141.111,
454.132.151, 454.132.152,

woj. wielkopolskie
Powiat Kępiński
Gm. Kępno
Obręb. Szklarka Mielęcka,
Przybyszów, Osiny

ARKUSZ NR.11

STAROSTWO POWIATOWE w KĘPNIE
WYDZ. GEOD. KART. KATASTRU i GOSP. NIERUCH.
POW. OŚRODEK DOKUMENT. GEOD. i KART.

W obszarze oznaczonym linią ______
dokonano aktualizacji treści mapy zasadniczej.
Dokumenty z pomiaru uzupełniającego przyjęto
do zasobu powiatowego w dniu 16.09.2010
i zaewidencjonowano pod nr 2051-138/09
Niniejsza mapa może służyć do celów projektowych.
Projektowane obiekty budowlane wymagające
pozwolenia na budowę podlegają wytyczeniu i
inwentaryzacji powykonawczej przez jednostki
uprawnione do wykonywania prac geodezyjnych.
Kępno, dn. ______

Z up. STAROSTY
(imię i nazwisko, podpis, stanowisko służbowe osoby upoważnionej)
Grażyna Jany
Z-ca Geodety Powiatowego

Nie wyklucza się istnienia w terenie innych nie wykazanych na niniejszej mapie urządzeń podziemnych, które nie były zgłoszone do inwentaryzacji lub o których brak jest informacji w instytucjach branżowych

INWESTOR:

GDDKiA

Generalna Dyrekcja Dróg Krajowych i Autostrad
Oddział w Poznaniu
ul. Siemiradzkiego 5a, 60-763 Poznań

JEDNOSTKA PROJEKTOWA:

1951

BIURO PROJEKTOWO BADAWCZE DRÓG I MOSTÓW
Transprojekt-Warszawa Sp. z o.o.
ul. Koniczynowa 11, 03-612 Warszawa
tel.:(22) 832 29 15, fax: (22) 832 29 13, e-mail: transwar@transwar.com

Stadium : **Projekt Budowlany**	*Zamierzenie budowlane:* ***BUDOWA DROGI EKSPRESOWEJ S8 Syców - Kępno - Sieradz - A1 (Łódź)*** ***Zadanie: Syców - Kępno - Wieruszów od km 54+910 (54+906.82) do km 86+800***
	ODCINEK I: od km 54+910 (54+906.82) do km 70+200
Nr zlec. wewn.: PD-433	*Załączniki do wniosku o wydanie decyzji o zezwoleniu na realizację inwestycji drogowej*
Branża : DROGOWA *Nr tomu :* **I / 5**	*Tytuł rysunku:* *Mapa przedstawiająca projektowany przebieg drogi z zaznaczeniem terenu niezbędnego dla obiektów budowlanych oraz istniejące uzbrojenie terenu*

Stanowisko	*Imię i nazwisko*	*Nr uprawnień*	*Podpis*
Główny Projektant:	mgr inż. Krystyna Orlik	WBPP/N103/85/zg	
Projektant:	mgr inż. Tadeusz Grotte	St-228/85	
Projektant:	mgr inż. Maciej Oczko	MAZ/0012/POOD/10	
Sprawdzający:	mgr inż. Jerzy Mastalerczuk	WZDP W-wa 22/75	

Nr. archiwalny:	*Data opracowania:*	*Skala:*	*Nr rys.:*	*Arkusz:*
	marzec 2011r.	1:1000	2	11