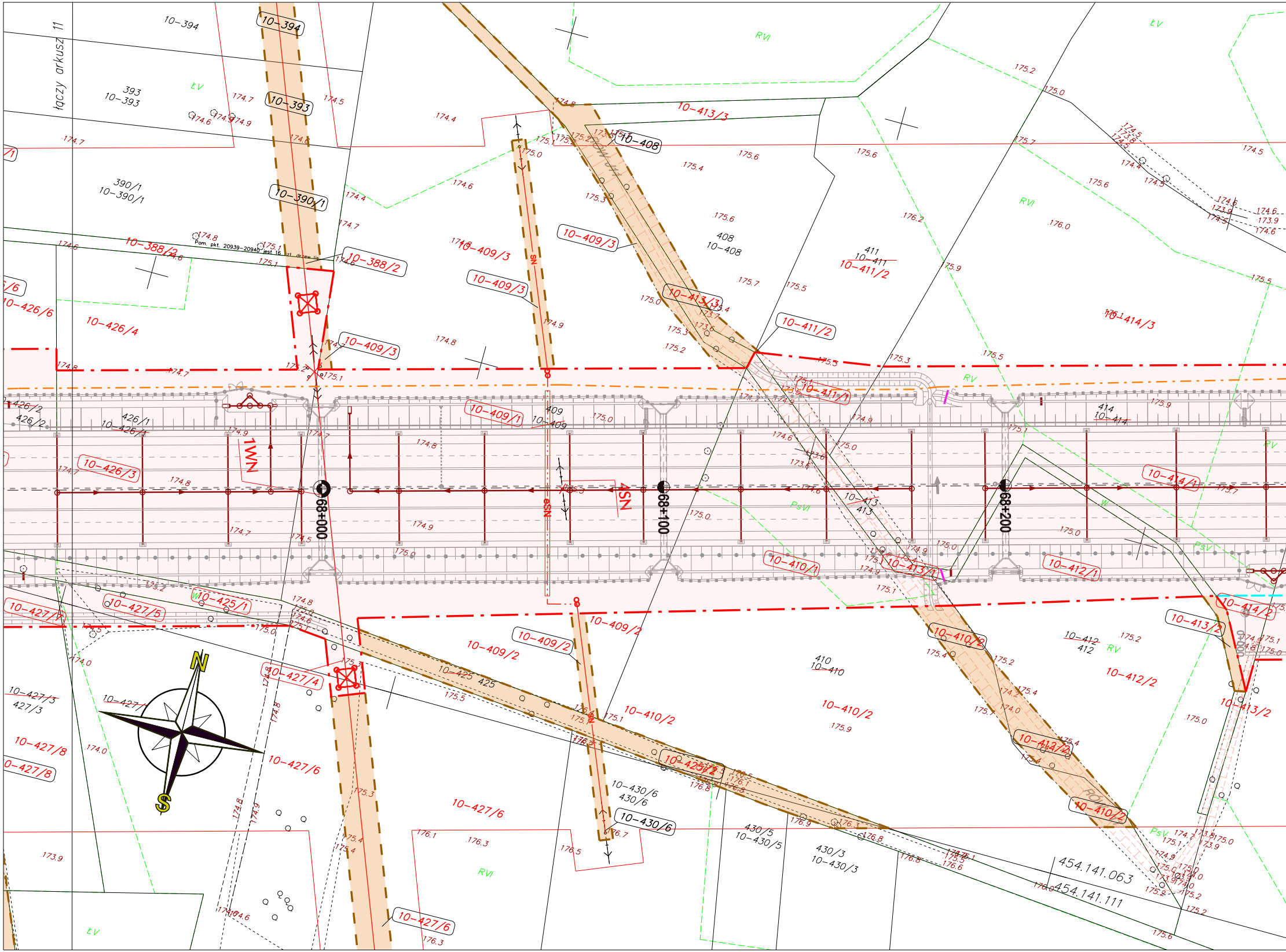
łączy arkusz 11
10-394
393
10-393
10-390/1
390/1
10-388/2
10-426/6
10-426/4
426/2
426/1
10-426/1
10-426/3
10-427/7
10-427/5
10-425/1
10-427/4
10-427/3
427/3
10-427
10-427/8
10-427/6
10-409/3
10-409/1
409
10-409
10-409/2
10-408
408
10-413/3
10-413/1
10-411/2
411
10-411
10-411/1
10-413
413
10-410/1
10-410/2
410
10-410
10-413/2
10-412/1
10-412/2
412
10-412
10-414/3
414
10-414
10-414/1
10-414/2
10-425
425
10-425/2
10-430/6
430/6
430/5
10-430/5
430/3
10-430/3
Pom. pkt. 20939-20940 jest 16 szt. drzew lis.
1WN
4SN
SN
68+000
68+100
68+200
0+000
N
S
ŁV
RVI
RV
PsV
PsVI
W
454.141.063
454.141.111

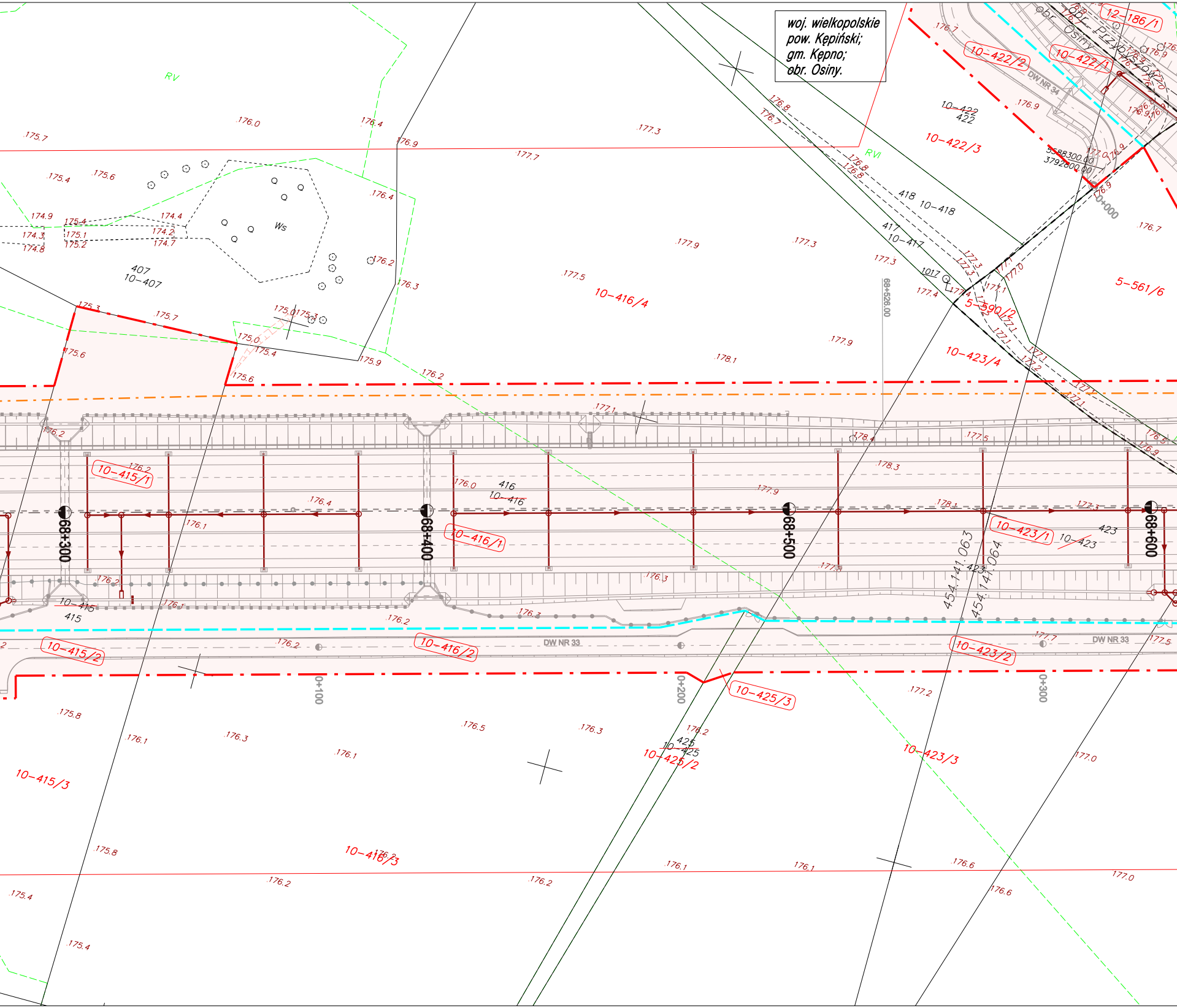
woj. wielkopolskie
pow. Kępiński;
gm. Kępno;
obr. Osiny.
12-186/1
10-422/2
10-422/1
obr. Osiny
obr. Przybyszów
DW NR 34
10-422
422
10-422/3
5588300.00
3792800.00
0+000
5-561/6
RV
RVI
Ws
407
10-407
418 10-418
417
10-417
1017
10-416/4
5-590/2
10-423/4
68+526.00
10-415/1
10-416/1
416
10-416
10-423/1
423
10-423
425
454.141.063
454.141.064
10-415
415
68+300
68+400
68+500
68+600
10-415/2
10-416/2
10-423/2
DW NR 33
0+100
0+200
0+300
10-425/3
10-425
10-425/2
10-423/3
10-415/3
10-416/3
175.7
176.0
176.4
176.9
177.3
177.7
175.4
175.6
174.9
175.4
174.4
174.3
175.1
174.2
174.8
175.2
174.7
176.4
176.2
176.3
177.5
177.9
177.3
177.3
177.4
175.3
175.7
175.0
175.3
175.0
175.4
175.6
175.9
176.2
177.9
178.1
176.8
176.7
176.8
176.8
176.7
176.9
177.0
176.9
176.7
177.1
178.4
177.5
178.3
177.9
176.2
176.2
176.0
176.4
176.1
178.1
177.3
177.9
176.3
176.2
176.1
176.2
176.3
176.2
177.7
177.5
175.8
176.1
176.3
176.1
176.5
176.3
176.2
177.2
177.0
175.8
176.1
176.1
176.6
176.6
177.0
175.4
176.2
176.2
175.4

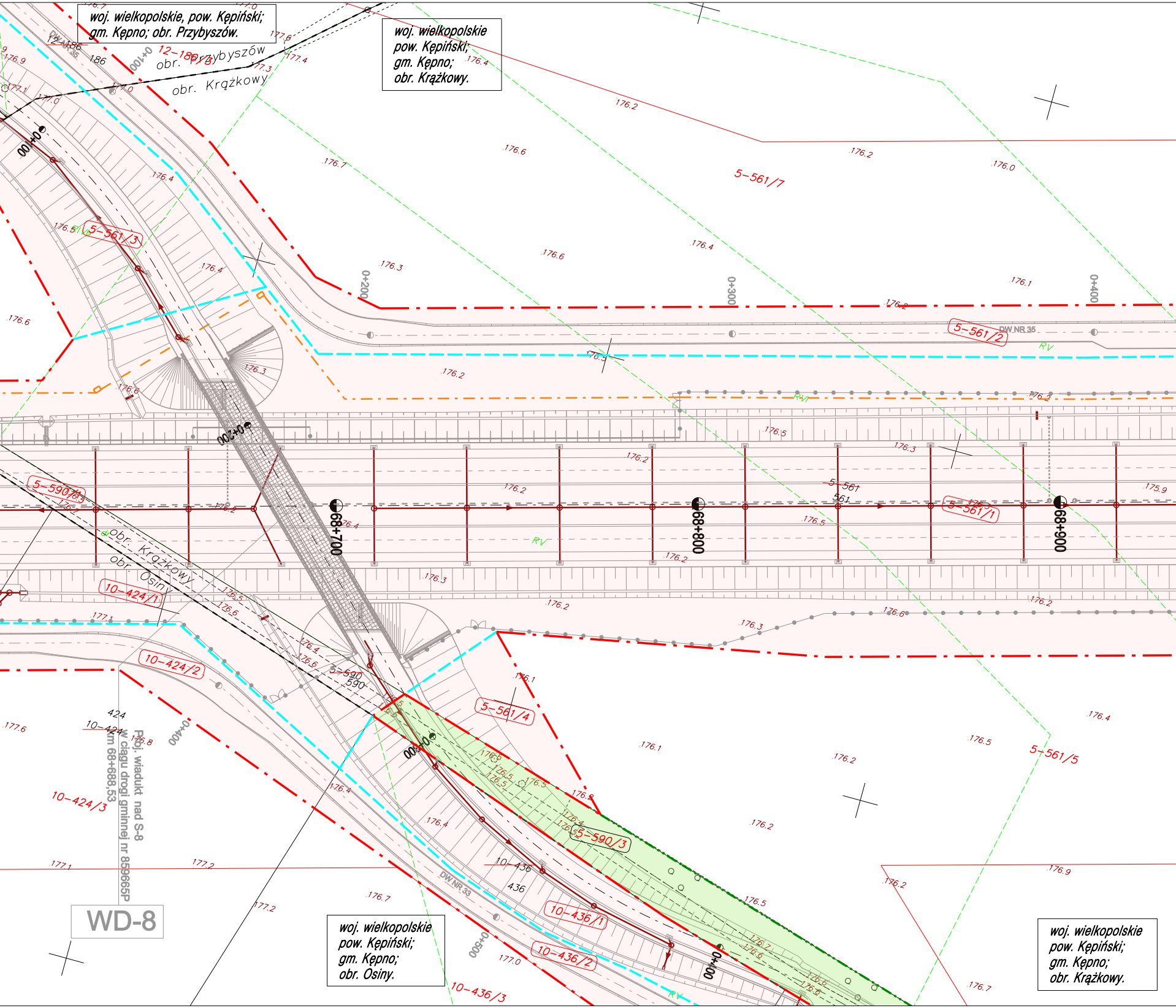
woj. wielkopolskie, pow. Kępiński;
gm. Kępno; obr. Przybyszów.
woj. wielkopolskie
pow. Kępiński;
gm. Kępno;
obr. Krążkowy.
obr. Przybyszów
obr. Krążkowy
12-186/8
5-561/7
5-561/3
5-561/2
5-561/1
5-590/5
5-561/4
5-561/5
5-590/3
10-424/1
10-424/2
10-424/3
10-436/1
10-436/2
10-436/3
obr. Krążkowy
obr. Osiny
0+100
0+200
0+300
0+400
0+500
68+700
68+800
68+900
DW NR 35
DW NR 33
RV
RVI
Proj. wiadukt nad S-8
w ciągu drogi gminnej nr 859665P
km 68+688,53
WD-8
woj. wielkopolskie
pow. Kępiński;
gm. Kępno;
obr. Osiny.
woj. wielkopolskie
pow. Kępiński;
gm. Kępno;
obr. Krążkowy.

UWAGA:
Potwierdza się zgodność wydruku niniejszej mapy z wtórnikiem mapy przyjętym do zasobu powiatowego w Kępnie w dniu 16.09.2010 pod numerem ewidencyjnym 2051-138/09

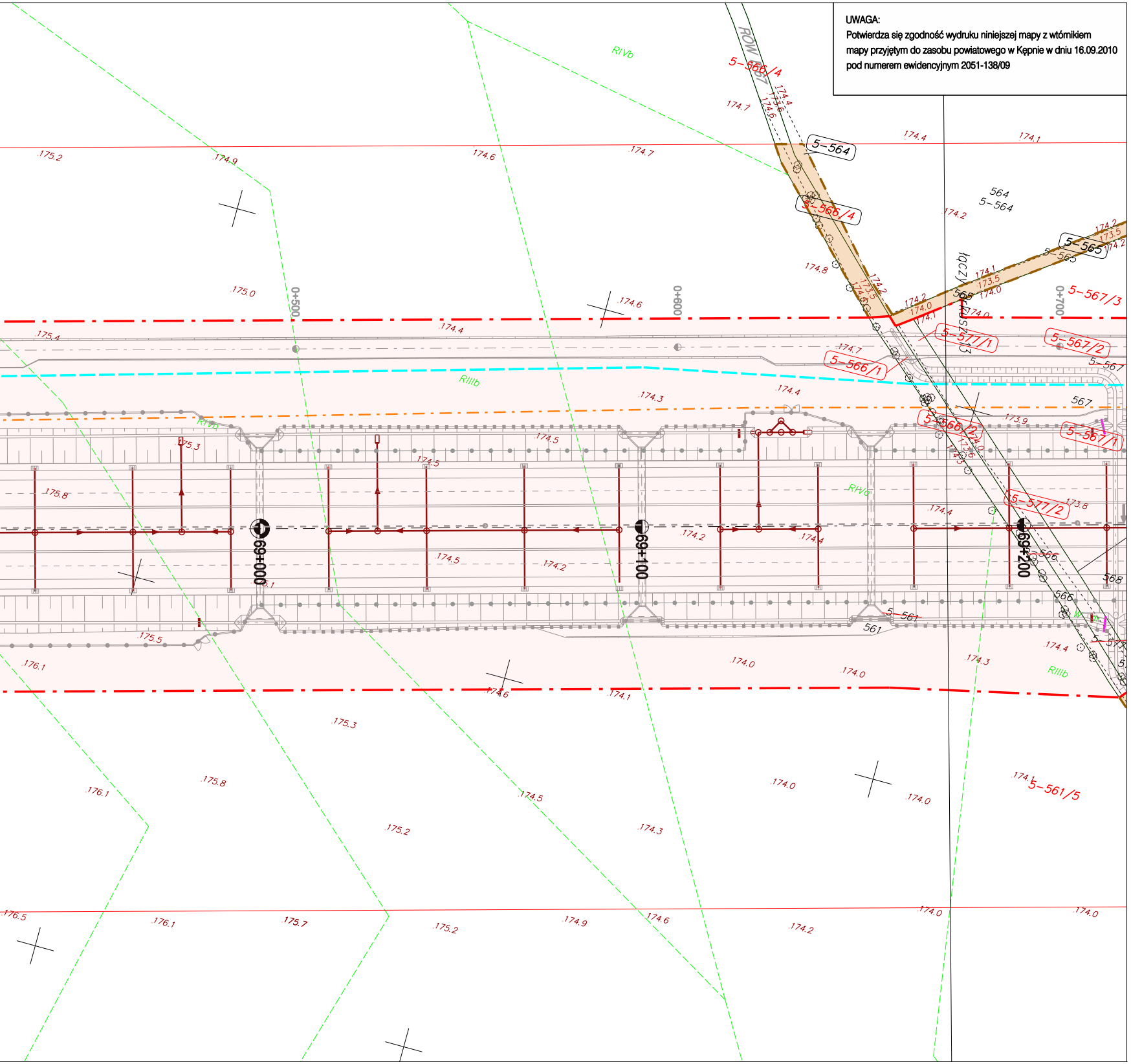

ROW 567
5-566/4
5-564
564
5-564
5-565
565
5-567/3
5-567/2
5-567
567
5-567/1
5-577/1
5-577/2
5-566/1
5-566/2
5-561
561
566
568
5-561/5
łączy arkusz 13
0+500
0+600
0+700
69+000
69+100
69+200
RIVb
RIIIb
175.2
174.9
174.6
174.7
174.4
174.1
174.2
175.0
174.8
175.4
175.3
175.8
175.5
176.1
174.5
174.3
174.0
175.2
175.7
176.5

Mapa powstała z przekartowania materiałów archiwalnych, uzupełniona danymi z pomiaru bezpośredniego
Granice działek wg danych ewidencji gruntów. Układ współrz.: 2000, siatka krzyży i sekcje ukł. 1965, Kronsztadt 86
Mapa aktualna w oznaczonym zakresie.

Wykonał: Przedsiębiostwo Geodezyjno - Projektowe "GEOSTAR",
25-624 Kielce, ul. Mieszka I 27 tel. 345-13-73, NIP 657-10-19-160

MAPA DO CELÓW PROJEKTOWYCH
SKALA 1:1000
Zakresy rastrowe w układzie sekcyjnym:
454.141.063, 454.141.064, 454.141.111

woj. wielkopolskie
Powiat Kępiński
Gm. Kępno
Obręb. Osiny, Przybyszów, Krążkowy.

ARKUSZ NR.12

STAROSTWO POWIATOWE w KĘPNIE
WYDZ. GEOD. KART. KATASTRU i GOSP. NIERUCH.
POW. OŚRODEK DOKUMENT. GEOD. i KART.
W obszarze oznaczonym linią ....
dokonano aktualizacji treści mapy zasadniczej.
Dokumenty z pomiaru uzupełniającego przyjęto
do zasobu powiatowego w dniu 16.09.2010
i zaewidencjonowano pod nr 2051-138/09
Niniejsza mapa może służyć do celów projektowych.
Projektowane obiekty budowlane wymagające
pozwolenia na budowę podlegają wytyczeniu i
inwentaryzacji powykonawczej przez jednostki
uprawnione do wykonywania prac geodezyjnych.
Kępno, dn. ....
(imię i nazwisko, podpis, stanowisko służbowe osoby upoważnionej)
Z up. STAROSTY
Grażyna Jany
Z-ca Geodety Powiatowego

Nie wyklucza się istnienia w terenie innych nie wykazanych na niniejszej mapie urządzeń podziemnych, które nie były zgłoszone do inwentaryzacji lub o których brak jest informacji w instytucjach branżowych

INWESTOR:

GDDKiA
Generalna Dyrekcja Dróg Krajowych i Autostrad
Oddział w Poznaniu
ul. Siemiradzkiego 5a, 60-763 Poznań

JEDNOSTKA PROJEKTOWA:

1951
BIURO PROJEKTOWO BADAWCZE DRÓG I MOSTÓW
Transprojekt-Warszawa Sp. z o.o.
ul. Koniczynowa 11, 03-612 Warszawa
tel.:(22) 832 29 15, fax: (22) 832 29 13, e-mail: transwar@transwar.com

Stadium : **Projekt Budowlany**	**Zamierzenie budowlane:** **BUDOWA DROGI EKSPRESOWEJ S8** **Syców - Kępno - Sieradz - A1 (Łódź)** **Zadanie: Syców - Kępno - Wieruszów** **od km 54+910 (54+906.82) do km 86+800** ODCINEK I: od km 54+910 (54+906.82) do km 70+200			
Nr zlec. wewn.: PD-433	Załączniki do wniosku o wydanie decyzji o zezwoleniu na realizację inwestycji drogowej			
Branża : DROGOWA **Nr tomu :** **I / 5**	**Tytuł rysunku:** Mapa przedstawiająca projektowany przebieg drogi z zaznaczeniem terenu niezbędnego dla obiektów budowlanych oraz istniejące uzbrojenie terenu			
Stanowisko	**Imię i nazwisko**		**Nr uprawnień**	**Podpis**
Główny Projektant:	mgr inż. Krystyna Orlik		WBPP/N103/85/zg	
Projektant:	mgr inż. Tadeusz Grotte		St-228/85	
Projektant:	mgr inż. Maciej Oczko		MAZ/0012/POOD/10	
Sprawdzający:	mgr inż. Jerzy Mastalerczuk		WZDP W-wa 22/75	
Nr. archiwalny:	**Data opracowania:** marzec 2011r.	**Skala:** 1:1000	**Nr rys.:** 2	**Arkusz:** 12