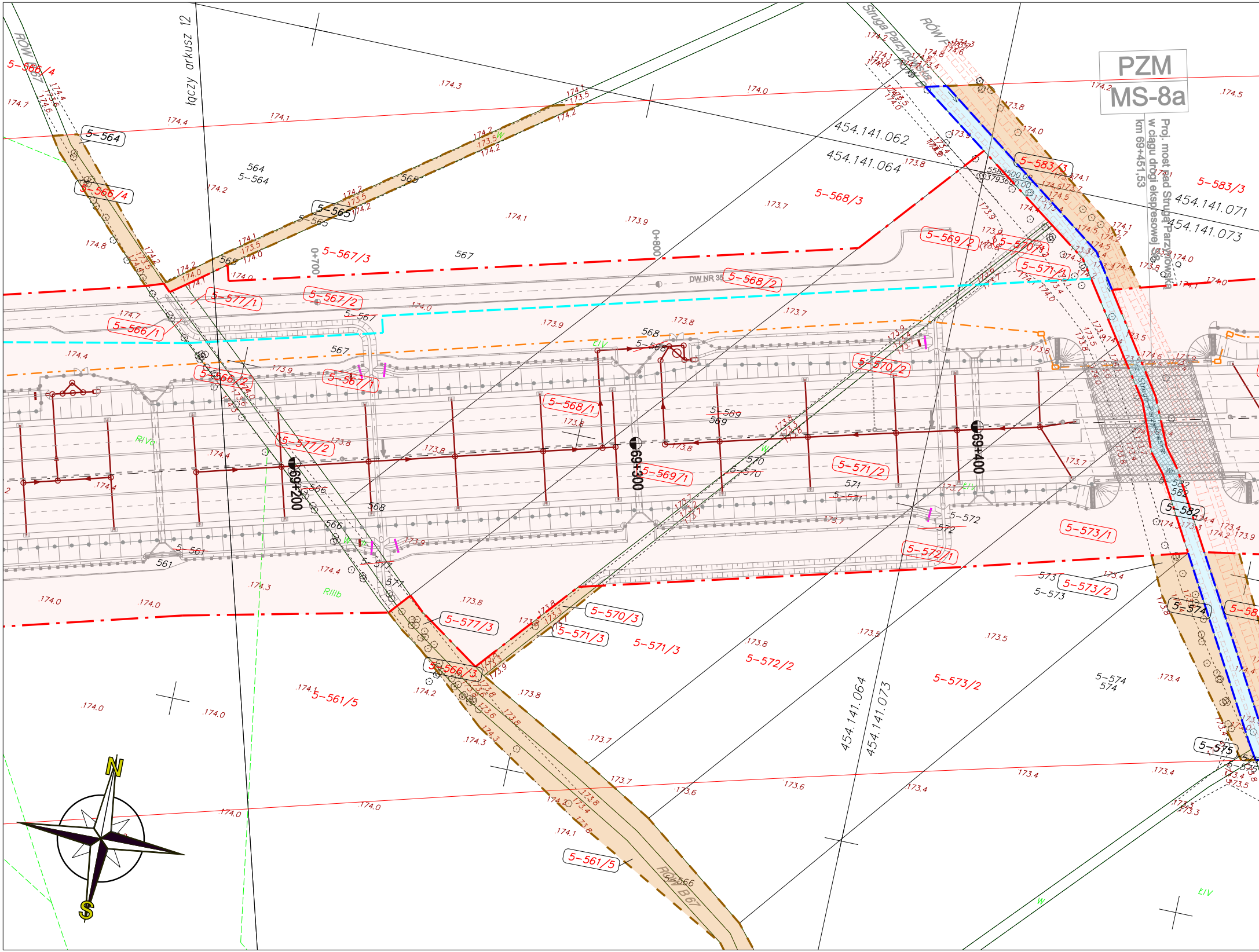
PZM
MS-8a
Proj. most nad Strugą Parzynowską
w ciągu drogi ekspresowej S8
km 69+451,53
łączy arkusz 12
Struga Parzynowska
RÓW B 67
RÓW P
5-564
564
5-565
565
5-566/4
5-566/1
5-566/2
5-566/3
5-567/1
5-567/2
5-567/3
567
5-567
5-568/1
5-568/2
5-568/3
568
5-568
5-569/1
5-569/2
569
5-569
5-570/1
5-570/2
5-570/3
570
5-570
5-571/1
5-571/2
5-571/3
571
5-571
5-572
572
5-572/1
5-572/2
5-573
573
5-573/1
5-573/2
5-574
574
5-575
5-577/1
5-577/2
5-577/3
577
5-577
5-561
561
5-561/5
5-582
582
5-583/3
566
5-566
0+700
0+800
69+200
69+300
69+400
DW NR 35
454.141.062
454.141.064
454.141.071
454.141.073
5580500.00
5379360.00
RIVc
RIIIb
ŁIV
W
N
S
174.7
174.4
174.3
174.2
174.1
174.0
173.9
173.8
173.7
173.6
173.5
173.4
173.3

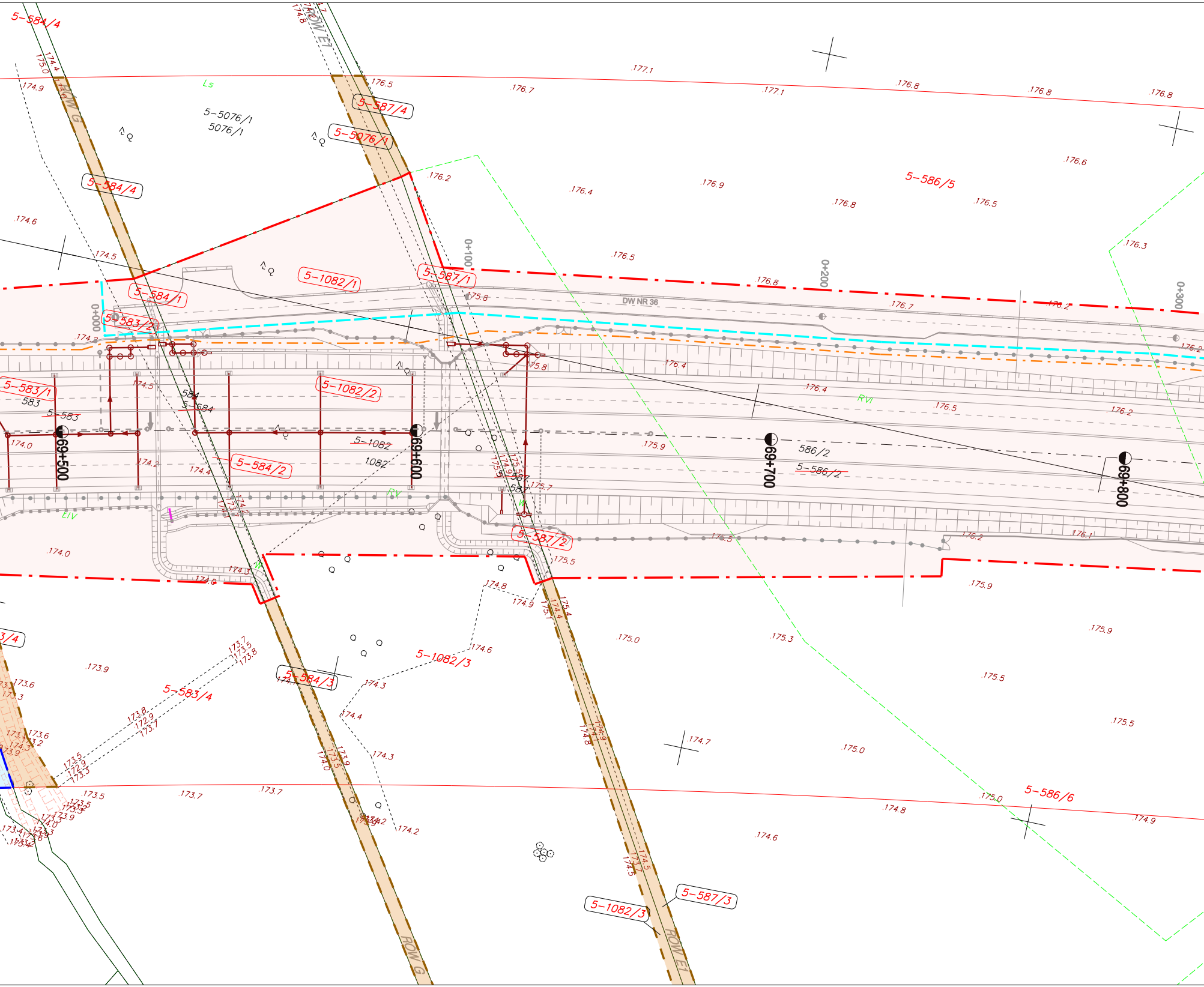

5-584/4
ROW E1
ROW G
5-587/4
5-5076/1
5-5076/1
5076/1
Ls
5-584/4
5-586/5
5-1082/1
5-587/1
5-584/1
5-583/2
0+000
0+100
0+200
0+300
DW NR 36
5-583/1
583
5-583
584
5-584
5-1082/2
5-1082
1082
5-584/2
69+500
69+600
69+700
69+800
586/2
5-586/2
587
5-587
5-587/2
RVI
RV
LIV
W
3/4
5-584/3
5-583/4
5-1082/3
5-586/6
5-587/3
5-1082/3
177.1
176.5
176.7
176.8
176.6
176.2
176.4
176.9
176.3
175.8
175.9
175.7
175.5
175.0
175.3
174.9
174.8
174.6
174.5
174.4
174.3
174.2
174.0
173.9
173.8
173.7
173.6
173.5
173.3

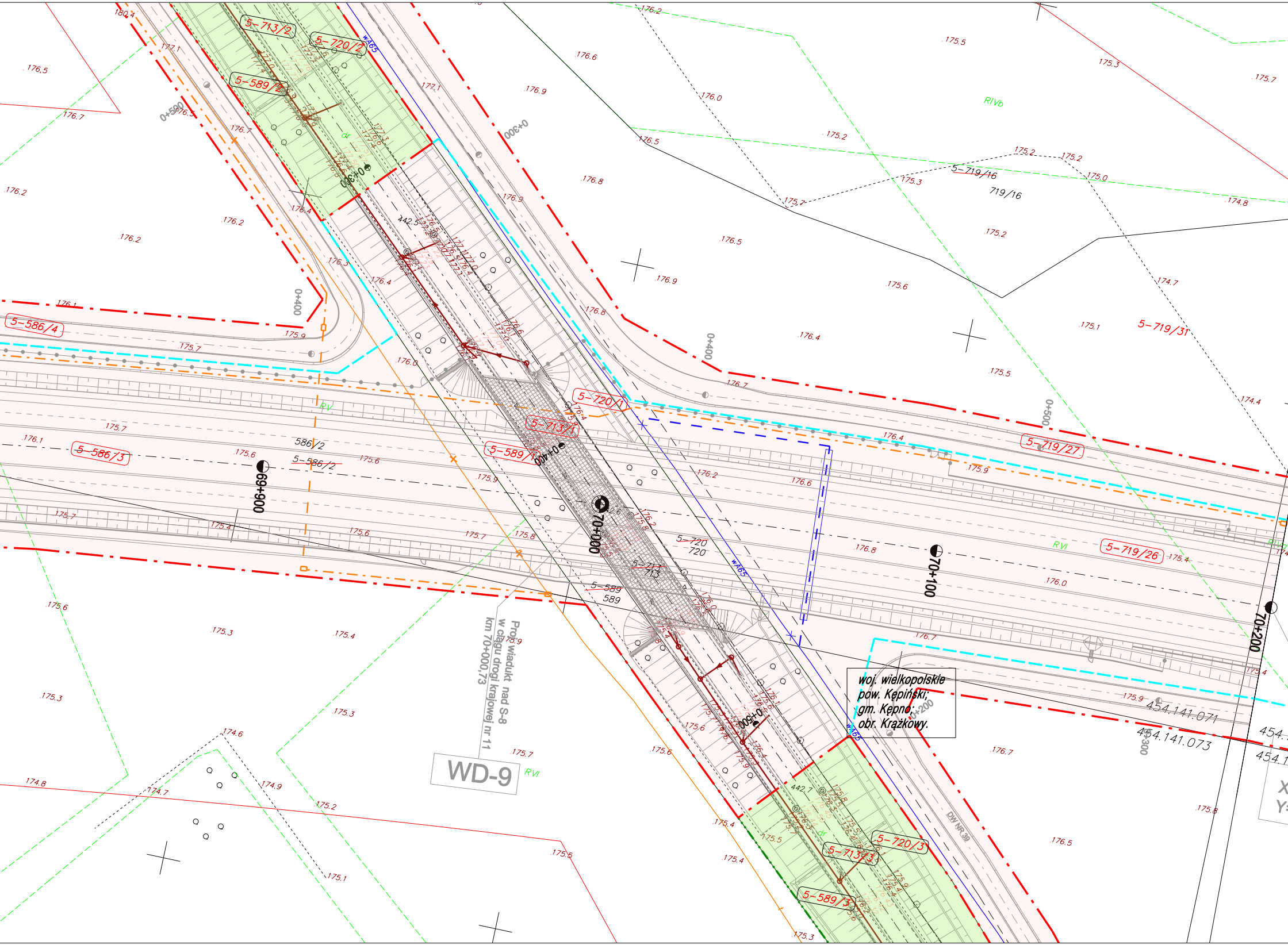
5-713/2
5-720/2
5-589/2
5-586/4
5-586/3
586/2
5-586/2
5-720/1
5-713/1
5-589/1
5-719/16
719/16
5-719/31
5-719/27
5-719/26
5-720
720
5-713
713
5-589
589
5-720/3
5-713/3
5-589/3
69+900
70+000
70+100
70+200
0+300
0+400
0+500
wA65
RIVb
RV
RVI
DW NR 39
Proj. wiadukt nad S-8
w ciągu drogi krajowej nr 11
km 70+000,73
WD-9
woj. wielkopolskie
pow. Kępiński;
gm. Kępno;
obr. Krążkowy.
454.141.071
454.141.073

UWAGA:
Potwierdza się zgodność wydruku niniejszej mapy z wtórnikiem mapy przyjętym do zasobu powiatowego w Kępnie w dniu 16.09.2010 pod numerem ewidencyjnym 2051-138/09

STAROSTWO POWIATOWE W KĘPNIE
WYDZ. GEOD. KART. KATASTRU I GOSP. NIERUCH.
POW. OŚRODEK DOKUMENT. GEOD. I KART.

W obszarze oznaczonym linią ______ dokonano aktualizacji treści mapy zasadniczej. Dokumenty z pomiaru uzupełniającego przyjęto do zasobu powiatowego w dniu 16.09.2010 i zaewidencjonowano pod nr 2051-138/09
Niniejsza mapa może służyć do celów projektowych. Projektowane obiekty budowlane wymagające pozwolenia na budowę podlegają wytyczeniu i inwentaryzacji powykonawczej przez jednostki uprawnione do wykonywania prac geodezyjnych.
Kępno, dn. ______ ______
(imię i nazwisko, podpis, stanowisko służbowe osoby upoważnionej)

Z up. STAROSTY
Grażyna Jany
Z-ca Geodety Powiatowego

Nie wyklucza się istnienia w terenie innych nie wykazanych na niniejszej mapie urządzeń podziemnych, które nie były zgłoszone do inwentaryzacji lub o których brak jest informacji w instytucjach branżowych

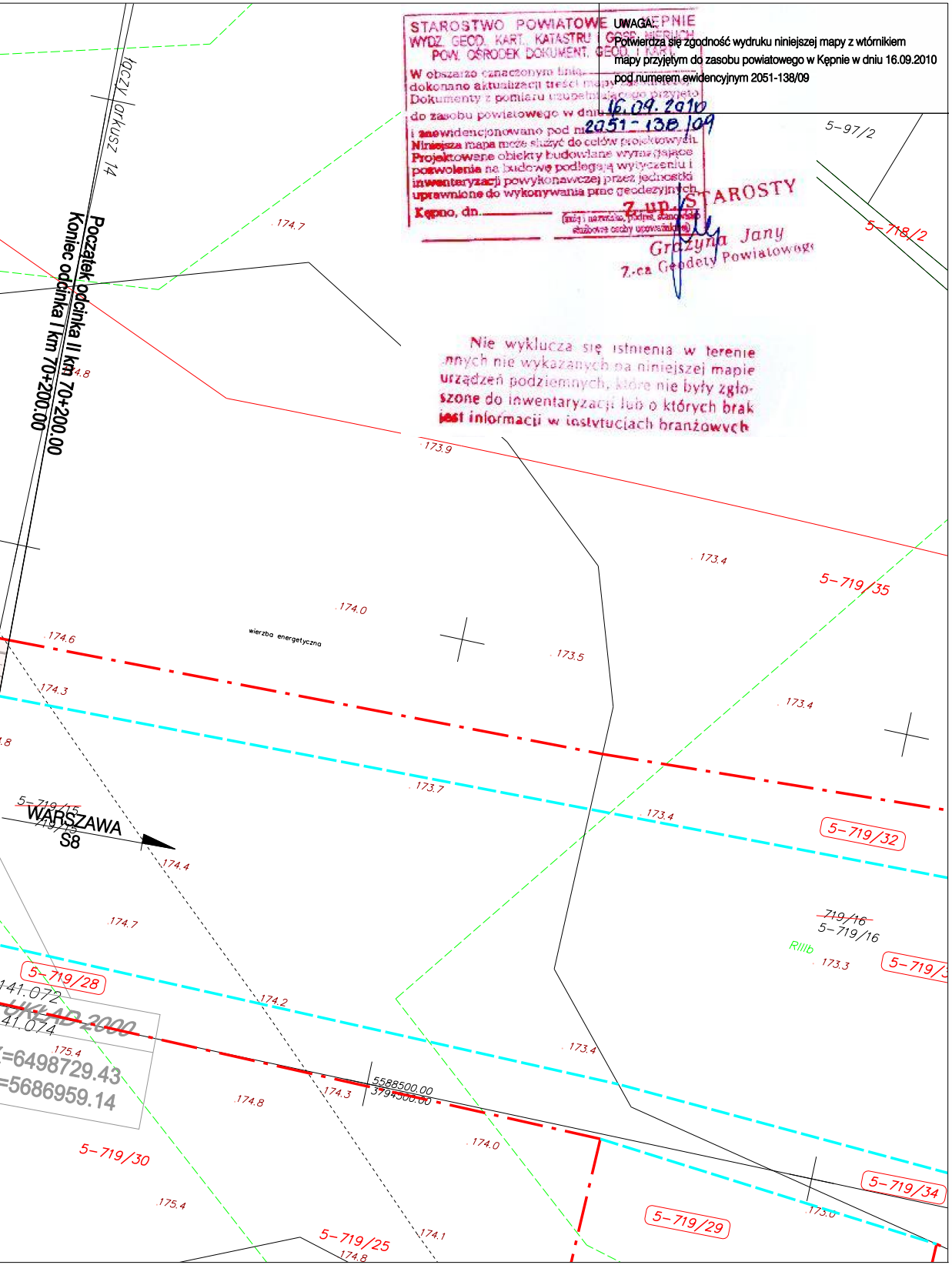
łączy z arkusz 14
Początek odcinka II km 70+200.00
Koniec odcinka I km 70+200.00
5-97/2
5-718/2
5-719/35
5-719/32
5-719/16
5-719/28
5-719/30
5-719/29
5-719/25
5-719/34
5-719/15
WARSZAWA
S8
wierzba energetyczna
RIIIb
UKŁAD 2000
141.072
141.074
X=6498729.43
Y=5686959.14
5588500.00
3794500.00
174.7
173.9
173.4
174.0
174.6
173.5
174.3
173.7
174.4
174.2
173.3
175.4
174.8
174.1
173.0
175.4

Mapa powstała z przekartowania materiałów archiwalnych, uzupełniona danymi z pomiaru bezpośredniego
Granice działek wg danych ewidencji gruntów. Układ współrz.: 2000, siatka krzyży i sekcje ukł. 1965, Kronsztadt 86
Mapa aktualna w oznaczonym zakresie.

Wykonał: Przedsiębiorstwo Geodezyjno - Projektowe "GEOSTAR",
25-624 Kielce, ul. Mieszka I 27 tel. 345-13-73, NIP 657-10-19-160

MAPA DO CELÓW PROJEKTOWYCH
SKALA 1:1000
Zakresy rastrowe w układzie sekcyjnym:
454.141.062, 454.141.064, 454.141.071,
454.141.072, 454.141.073, 454.141.074,

woj. wielkopolskie
Powiat Kępiński
Gm. Kępno
Obręb. Krążkowy

ARKUSZ NR.13

INWESTOR:
GDDKiA
Generalna Dyrekcja Dróg Krajowych i Autostrad
Oddział w Poznaniu
ul. Siemiradzkiego 5a, 60-763 Poznań

JEDNOSTKA PROJEKTOWA:
1951
BIURO PROJEKTOWO BADAWCZE DRÓG I MOSTÓW
Transprojekt-Warszawa Sp. z o.o.
ul. Koniczynowa 11, 03-612 Warszawa
tel.:(22) 832 29 15, fax: (22) 832 29 13, e-mail: transwar@transwar.com

Stadium : **Projekt Budowlany**	*Zamierzenie budowlane:* ***BUDOWA DROGI EKSPRESOWEJ S8 Syców - Kępno - Sieradz - A1 (Łódź)*** ***Zadanie: Syców - Kępno - Wieruszów od km 54+910 (54+906.82) do km 86+800*** *ODCINEK I: od km 54+910 (54+906.82) do km 70+200*		
Nr zlec. wewn.: **PD-433**	*Załączniki do wniosku o wydanie decyzji o zezwoleniu na realizację inwestycji drogowej*		
Branża : **DROGOWA** *Nr tomu :* **I / 5**	*Tytuł rysunku:* *Mapa przedstawiająca projektowany przebieg drogi z zaznaczeniem terenu niezbędnego dla obiektów budowlanych oraz istniejące uzbrojenie terenu*		
Stanowisko	*Imię i nazwisko*	*Nr uprawnień*	*Podpis*
Główny Projektant:	mgr inż. Krystyna Orlik	WBPP/N103/85/zg	
Projektant:	mgr inż. Tadeusz Grotte	St-228/85	
Projektant:	mgr inż. Maciej Oczko	MAZ/0012/POOD/10	
Sprawdzający:	mgr inż. Jerzy Mastalerczuk	WZDP W-wa 22/75	
Nr. archiwalny:	*Data opracowania:* marzec 2011r. | *Skala:* 1:1000	*Nr rys.:* 2	*Arkusz:* 13