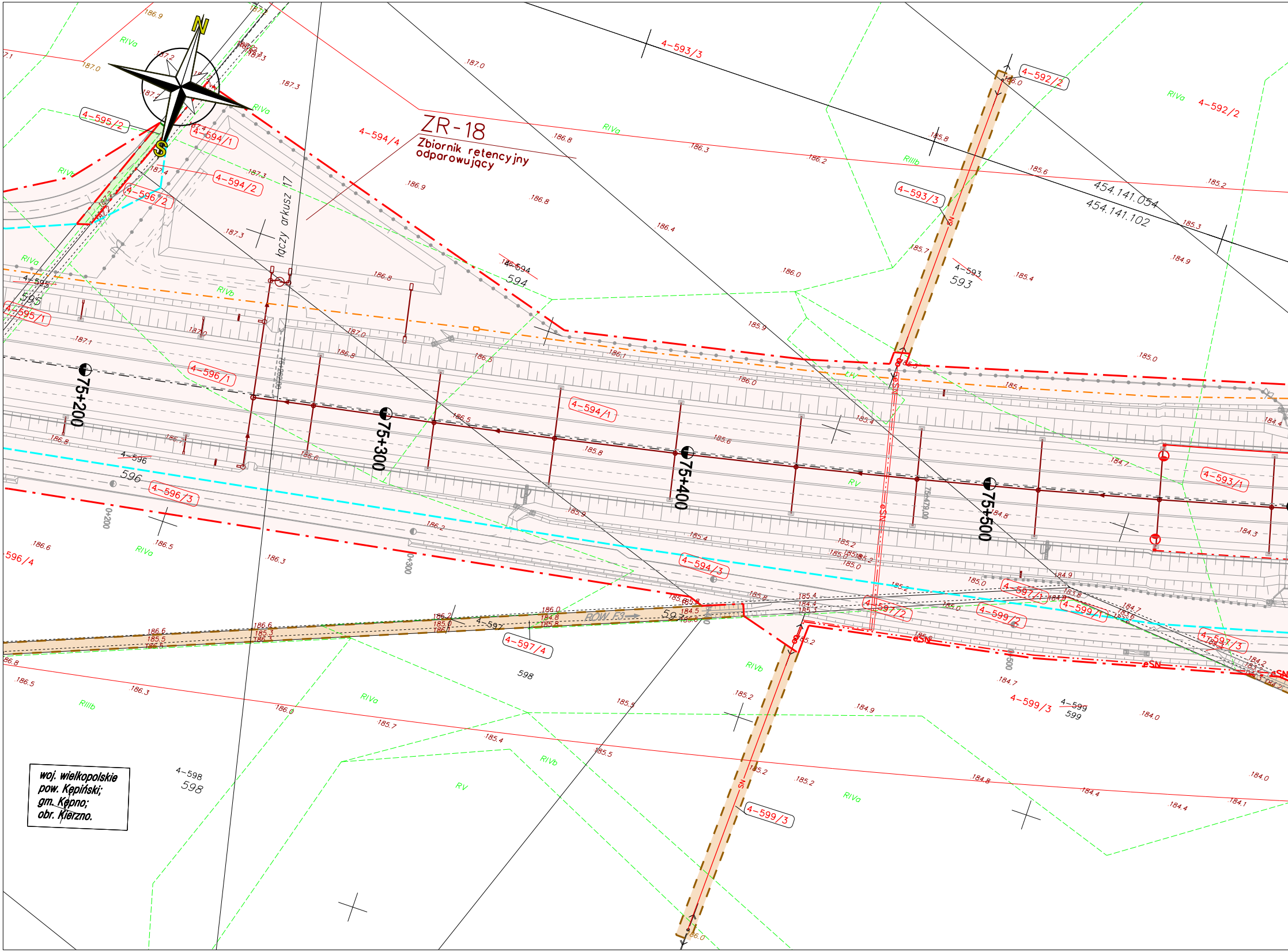
N
S
ZR-18
Zbiornik retencyjny odparowujący
łączy arkusz 17
75+200
75+300
75+400
75+500
4-595/2
4-594/1
4-594/2
4-594/4
4-596/2
4-595/1
4-596/1
4-596/3
4-596/4
4-594/3
4-597/4
4-597/2
4-597/1
4-597/3
4-599/1
4-599/2
4-599/3
4-593/3
4-593/1
4-592/2
4-593/3
454.141.054
454.141.102
4-594
594
4-593
593
4-595
595
4-596
596
4-597
4-598
598
4-599
599
ROW F3
eSN
RIVa
RIVb
RIIIb
RV
LIV

woj. wielkopolskie
pow. Kępiński;
gm. Kępno;
obr. Kierzno.

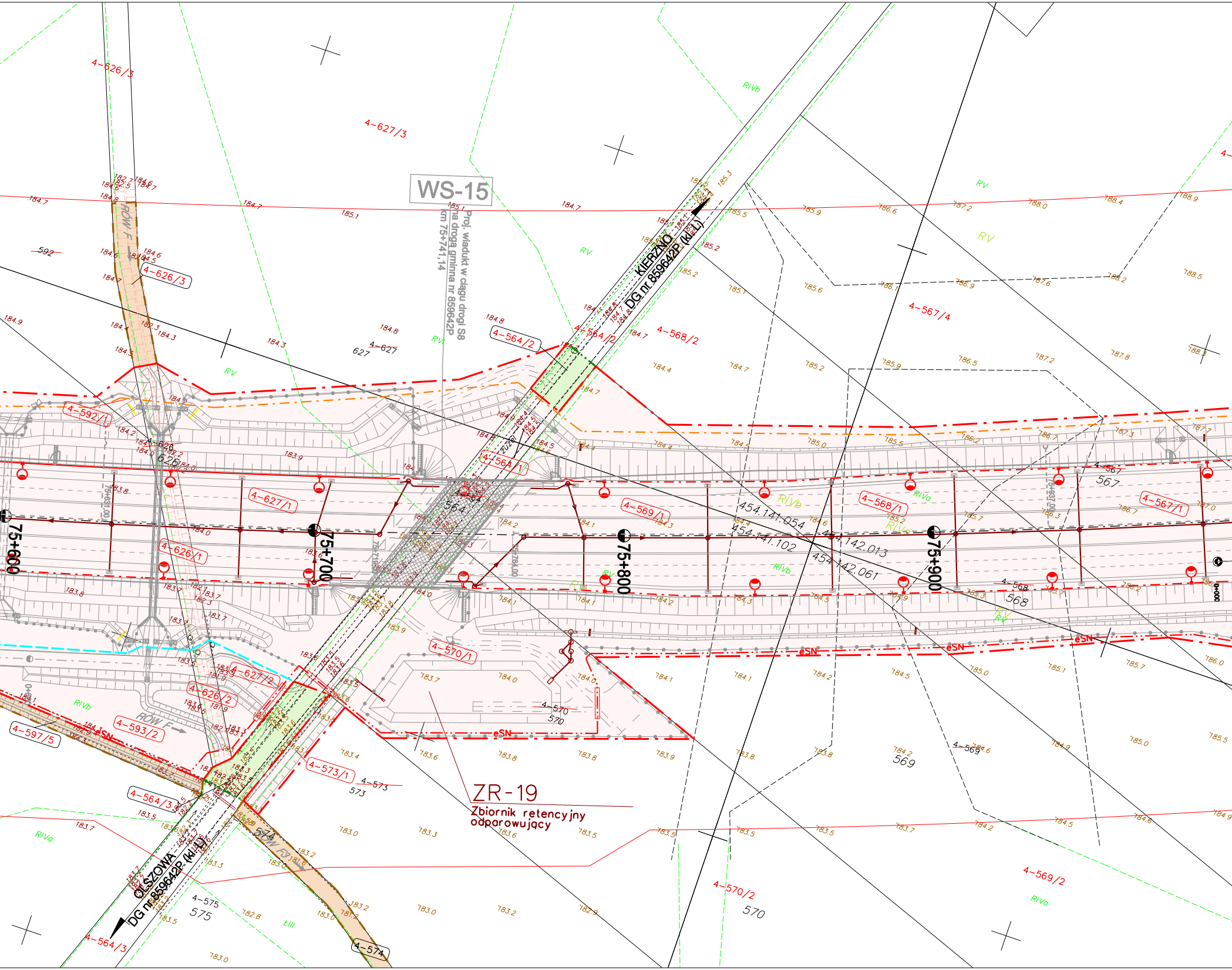
WS-15
Proj. wiadukt w ciągu drogi S8
na drodze gminnej nr 859642P
km 75+741,14
KIERZNO
DG nr 859642P (kl.L)
OLSZOWA
DG nr 859642P (kl.L)
ZR-19
Zbiornik retencyjny
odparowujący
75+600
75+700
75+800
75+900
ROW F
ROW F3
eSN
454.141.054
454.141.102
454.142.013
454.142.061
4-626/3
4-627/3
4-592/1
4-626/1
4-626/2
4-627/1
4-627/2
4-564/1
4-564/2
4-564/3
4-568/1
4-568/2
4-569/1
4-569/2
4-567/1
4-567/4
4-570/1
4-570/2
4-573/1
4-593/2
4-597/5
4-574
592
627
626
564
567
568
569
570
573
574
575
RV
RIVa
RIVb
ŁIII

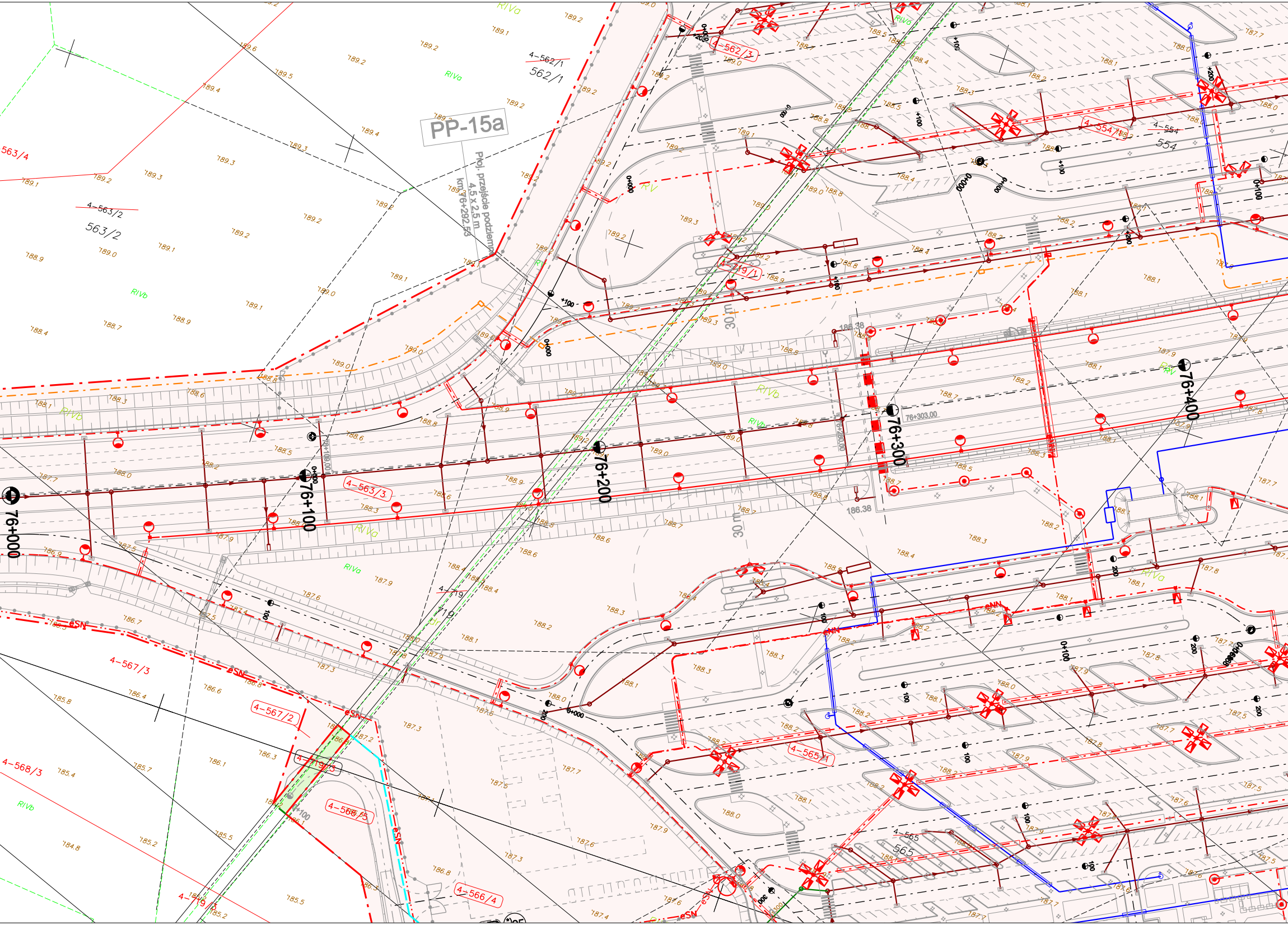

PP-15a
Proj. przejście podziemne
4,5 x 2,5 m
km 76+292.53
76+000
76+100
76+200
76+300
76+400
76+303.00
30 m
30 m
186.38
186.38
563/4
4-563/2
563/2
4-562/1
562/1
4-562/3
4-554/1
4-554
554
4-719/1
4-563/3
4-719
719
4-567/3
4-567/2
4-719/3
4-568/3
4-566/5
4-566/4
4-719/5
4-565/1
4-565
565
RIVa
RIVb
RV
eSN
eNN
0+000
0+100
0+200
189.2
189.1
188.9
188.4
188.1
187.7
186.7
185.8
185.4
184.8

UWAGA:
Potwierdza się zgodność wydruku niniejszej mapy z wtórnikiem mapy przyjętym do zasobu powiatowego w Kępnie w dniu 16.09.2010 pod numerem ewidencyjnym 2052-20/09

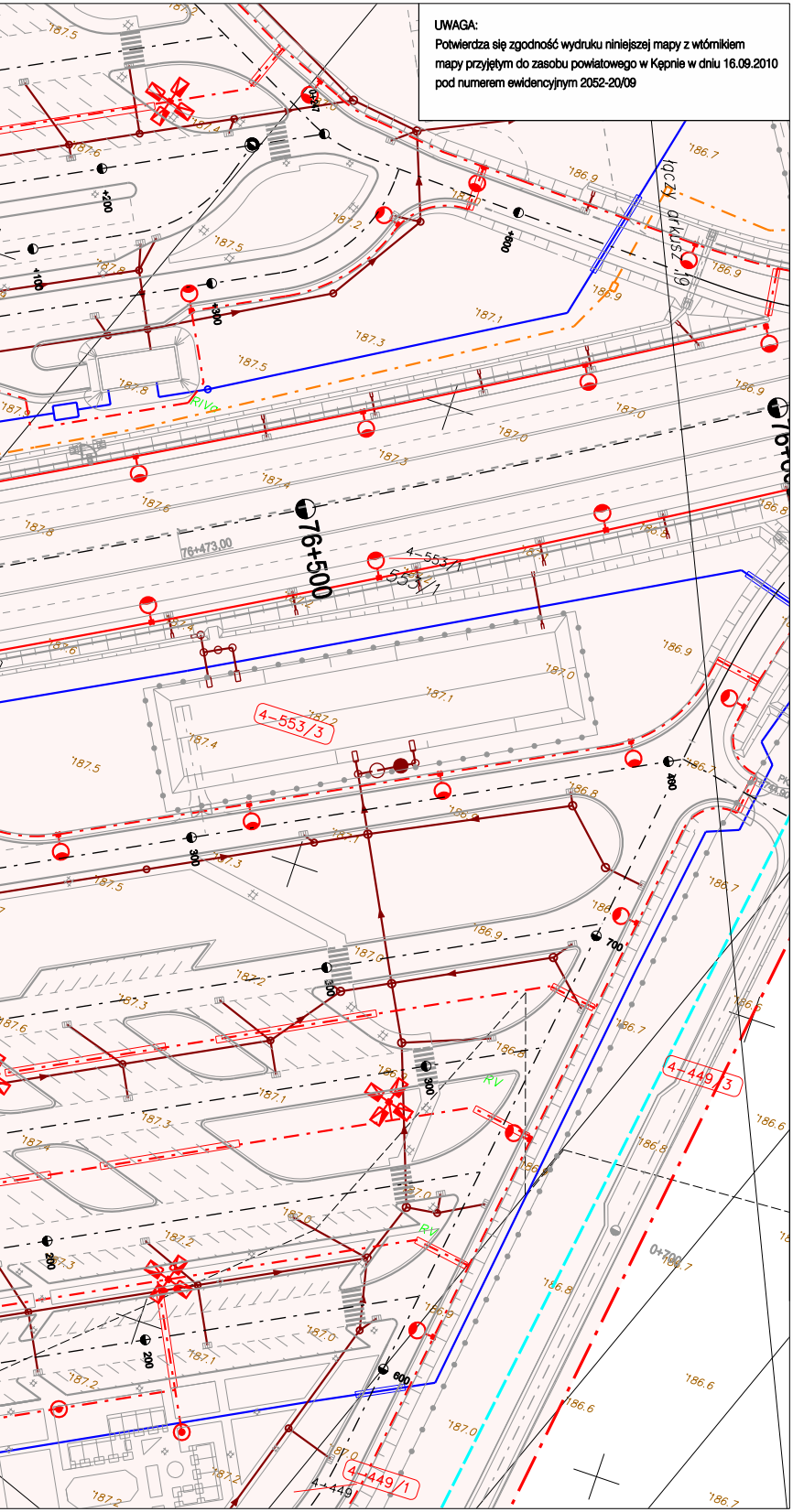
łączy arkusz 19
76+500
76+473.00
4-553/3
4-553/1
4-449/3
4-449/1
RV
0+700
187,5
187,0
186,9
186,7

Mapa powstała z przekartowania materiałów archiwalnych, uzupełniona danymi z pomiaru bezpośredniego

Granice działek wg danych ewidencji gruntów. Układ współrz.: 2000, siatka krzyży i sekcje ukł. 1965 Kronsztadt 86

Mapa aktualna w oznaczonym zakresie.

Wykonał: Przedsiębiostwo Geodezyjno - Projektowe "GEOSTAR",
25-624 Kielce, ul. Mieszka I 27 tel. 345-13-73, NIP 657-10-19-160

MAPA DO CELÓW PROJEKTOWYCH
SKALA 1:1000
Zakresy rastrowe w układzie sekcyjnym:
454.141.054, 454.141.102, 454.142.013, 454.142.061

woj. wielkopolskie
Powiat Kępiński,
Gm. Kępno,
Obręb. Kierzno

ARKUSZ NR.18

STAROSTWO POWIATOWE w KĘPNIE
WYDZ. GEOD., KART., KATASTRU i GOSP. NIERUCH.
POW. OŚRODEK DOKUMENT. GEOD. i KART.
W obszarze oznaczonym linią ——
dokonano aktualizacji treści mapy zasadniczej.
Dokumenty z pomiaru uzupełniającego przyjęto
do zasobu powiatowego w dniu 16.09.10
i zaewidencjonowano pod nr 2052-20/09
Niniejsza mapa może służyć do celów projektowych.
Projektowane obiekty budowlane wymagające
pozwolenia na budowę podlegają wyznaczeniu i
inwentaryzacji powykonawczej przez jednostki
uprawnione do wykonywania prac geodezyjnych.
Kępno, dn. 16.09.10

Z up. STAROSTY
Grażyna Jany
Z-ca Geodety Powiatowego

Nie wyklucza się istnienia w terenie
nnych nie wykazanych na niniejszej
urządzeń podziemnych, które nie b
szone do inwentaryzacji lub o któr ak
jest informacji w instytucjach branżowych

INWESTOR:	GDDKiA Generalna Dyrekcja Dróg Krajowych i Autostrad Oddział w Poznaniu ul. Siemiradzkiego 5a, 60-763 Poznań
JEDNOSTKA PROJEKTOWA:	1951 BIURO PROJEKTOWO BADAWCZE DRÓG I MOSTÓW Transprojekt-Warszawa Sp. z o.o. ul. Koniczynowa 11, 03-612 Warszawa tel.:(22) 832 29 15, fax: (22) 832 29 13, e-mail: transwar@transwar.com
Stadium : **Projekt Budowlany**	Zamierzenie budowlane: **BUDOWA DROGI EKSPRESOWEJ S8** **Syców - Kępno - Sieradz - A1 (Łódź)** **Zadanie: Syców - Kępno - Wieruszów** **od km 54+910 (54+906.82) do km 86+800** ODCINEK II: od km 70+200 do km 86+800
Nr zlec. wewn.: PD-433	Załączniki do wniosku o wydanie decyzji o zezwoleniu na realizację inwestycji drogowej
Branża : DROGOWA Nr tomu : I / 5	Tytuł rysunku: Mapa przedstawiająca projektowany przebieg drogi z zaznaczeniem terenu niezbędnego dla obiektów budowlanych oraz istniejące uzbrojenie terenu

Stanowisko	Imię i nazwisko	Nr uprawnień	Podpis
Główny Projektant:	mgr inż. Krystyna Orlik	WBPP/N103/85/zg	
Projektant:	mgr inż. Tadeusz Grotte	St-228/85	
Projektant:	mgr inż. Robert Zalewski	MAZ/0127/POOD/08	
Sprawdzający:	mgr inż. Jerzy Mastalerczuk	WZDP W-wa 22/75	

Nr. archiwalny:	Data opracowania:	Skala:	Nr rys.:	Arkusz:
	marzec 2011r.	1:1000	2	18