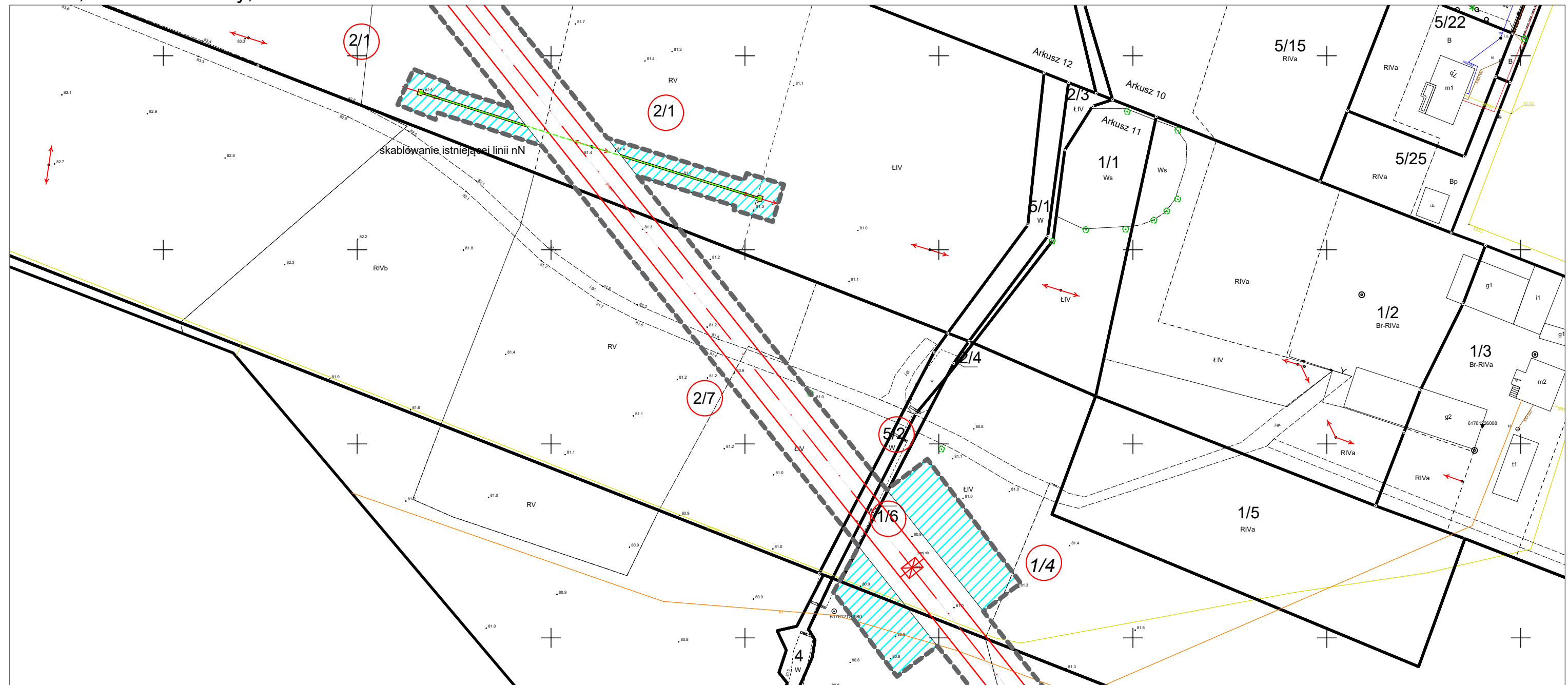











Załącznik graficzny do wniosku o wydanie decyzji o ustaleniu lokalizacji inwestycji towarzyszącej strategicznej inwestycji w zakresie sieci przesyłowej polegającej na „budowie linii 110 kV Nagradowice - Garaszewo, Garaszewo - Starołęka, Garaszewo - Zegrze, Garaszewo - Bema” - gmina Miasto Poznań - etap III, Ark. 11, 12 obr. Krzesiny, Arkusz 07



Skala 1:1000

- | | |
|---|---|
|  | działka objęta wnioskiem |
|  | linie rozgraniczające teren inwestycji objętej wnioskiem |
|  | granica działki ewidencyyjnej |
|  | zakres ograniczenia trwałego na rzecz ENEA Operator Sp. z o.o. |
|  | zakres ograniczenia czasowego na rzecz ENEA Operator Sp. z o.o. |
|  | proj. słup napowietrznej linii 110 kV |
|  | skrajne przewody napowietrznej linii 110 kV |
|  | oś napowietrznej linii 110 kV |
|  | skrajne przewody napowietrznej linii 110 kV |

Sporządzono na podstawie mapy zasadniczej udostępnionej przez
Prezydenta Miasta Poznania Zarząd Geodezji i Katastru Miejskiego GEOPOL
Licencja nr ZG-OUG.41020.2704.2023_306401_1_CL2
identyfikator dokumentu: 13f200b7-875a-4188-97ee-fc31b4b2af06