Załącznik nr 1
do decyzji
Wojewody Wielkopolskiego
Nr 31/2022 z dnia 1 września 2022 r.

z up. Wojewody Wielkopolskiego
Łukasz Michalski
Kierownik Oddziału Inwestycji
i Zagospodarowania Przestrzennego
Dokument podpisany kwalifikowanym podpisem elektronicznym

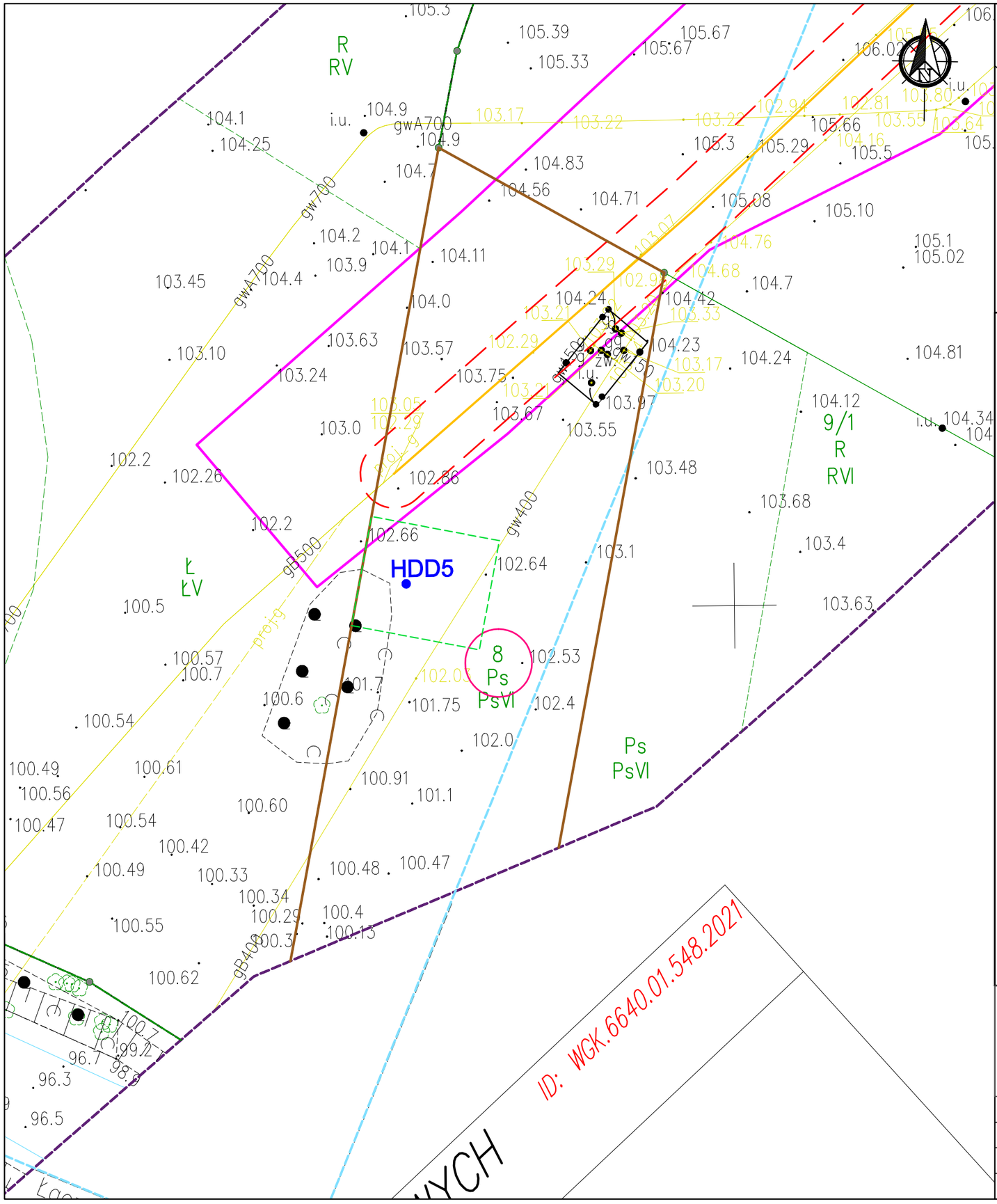

ORIENTACJA ARKUSZY:

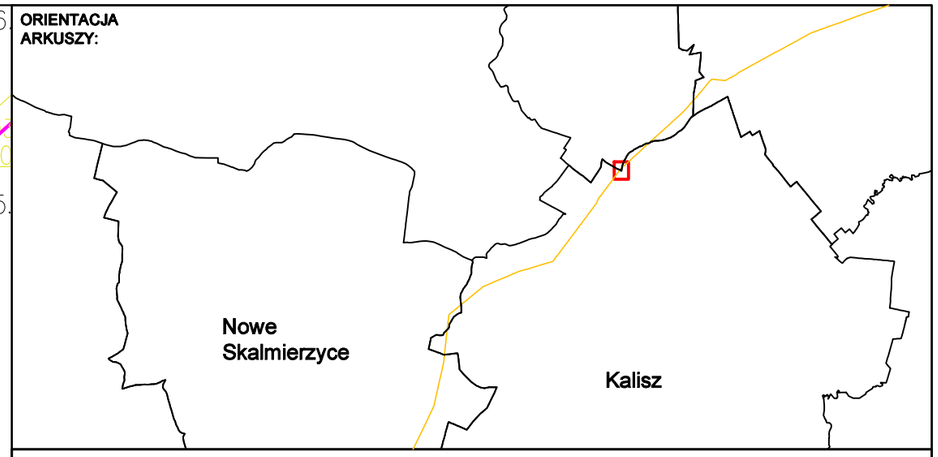

LEGENDA:

- Orientacyjny zakres pasa montażowego
- gwD500/gw500 — Istniejący gazociąg wysokiego ciśnienia DN500
- Trasa projektowanego gazociągu wysokiego ciśnienia DN500/MOP 5,4 MPa - przebieg orientacyjny
- Projektowana strefa kontrolowana 8m (po 4m na stronę od osi gazociągu) - przebieg orientacyjny
- 762/6 — Numer działki objętej wnioskiem
- Orientacyjne wskazanie miejsca wykonania badań geologicznych
- Granice terenu objętego wnioskiem
- Granice nieruchomości
- Linia określająca zakres aktualizacji mapy
- T-41 — Numer projektowanego otworu geologicznego

OTS-IP Sp. z o.o.
30-347 Kraków ul. Kapelanka 26

NAZWA INWESTYCJI	Budowa związana z przebudową odcinków gazociągu DN500 Odolanów – Adamów		SKALA 1:500
TYTUŁ RYSUNKU:	Badania geologiczne w obrębie działki nr 8		NUMER RYS. 20004–UZG–04–ARK01
FAZA UZG	NR ARCHIW. 20004	WERSJA 1	DATA 07.2022

	IMIĘ I NAZWISKO	SPECJALNOŚĆ	NR UPR.	PODPIS
PROJEKTANT	mgr inż. Dominik Skupień	instalacyjna sanitarna/gazowa	MAP/0698/PBS/21	
SPRAWDZAJĄCY	mgr inż. Joanna Białek	instalacyjna sanitarna/gazowa	MAP/0664/PBS/21	
OPRACOWAŁ	mgr inż. Szymon Zajączkowski	instalacyjna sanitarna/gazowa	–	

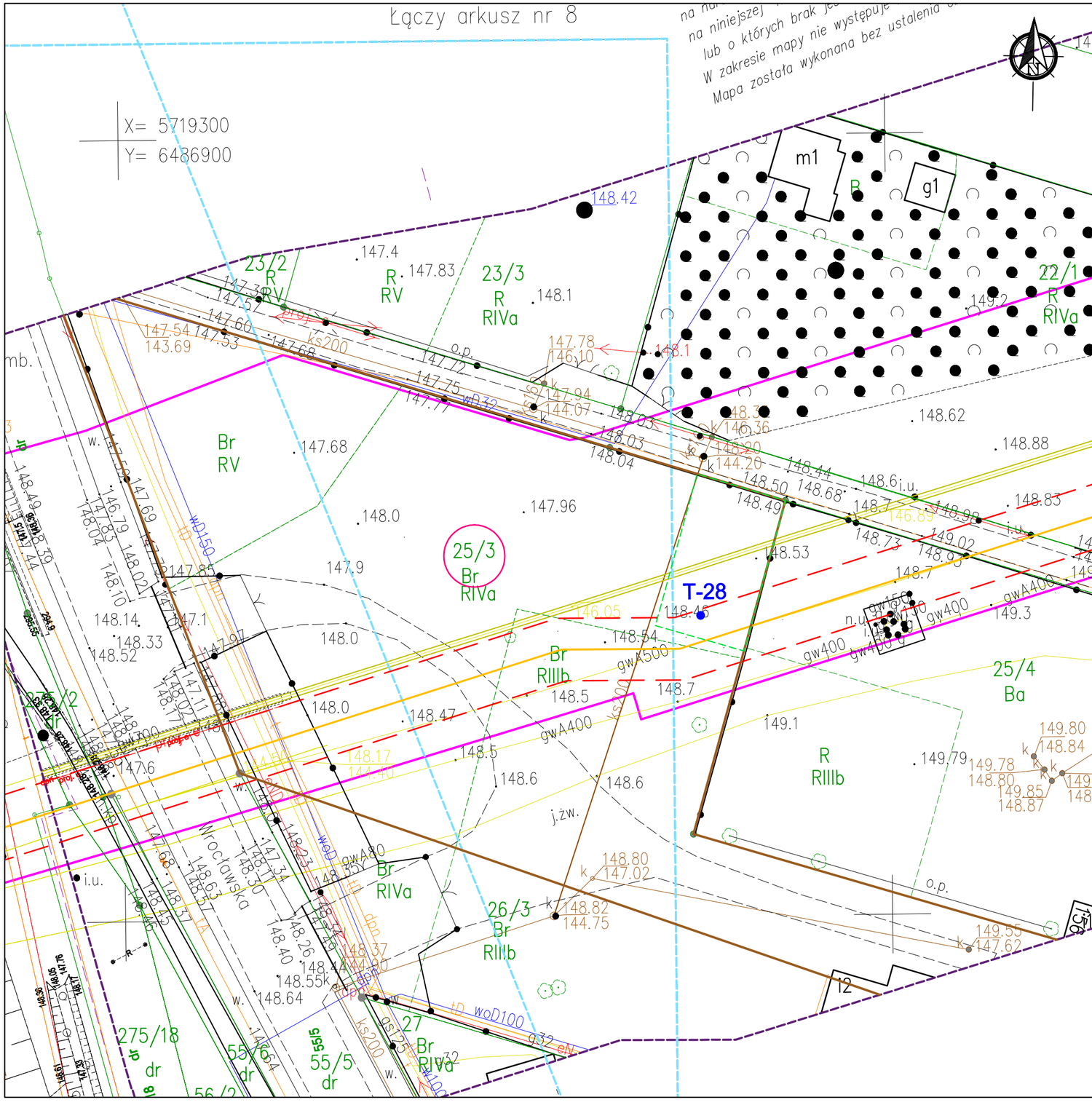

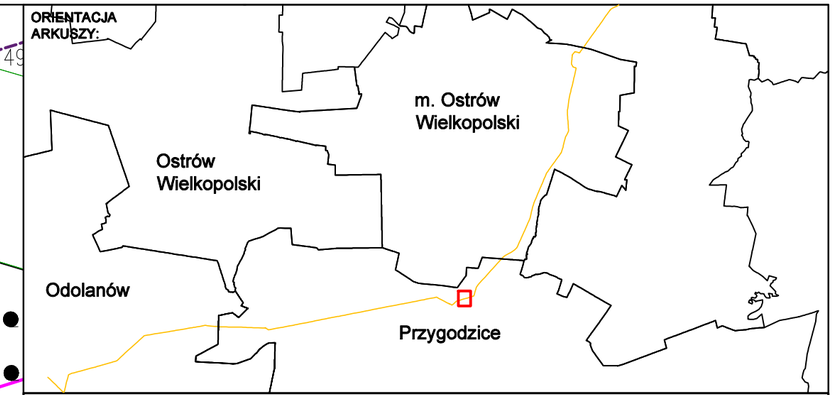

LEGENDA:

- Orientacyjny zakres pasa montażowego
- gwD500/gw500 — Istniejący gazociąg wysokiego ciśnienia DN500
- Trasa projektowanego gazociągu wysokiego ciśnienia DN500/MOP 5,4 MPa - przebieg orientacyjny
- Projektowana strefa kontrolowana 8m (po 4m na stronę od osi gazociągu) - przebieg orientacyjny
- 762/6 — Numer działki objętej wnioskiem
- Orientacyjne wskazanie miejsca wykonania badań geologicznych
- Granice terenu objętego wnioskiem
- Granice nieruchomości
- Linia określająca zakres aktualizacji mapy
- T-41 — Numer projektowanego otworu geologicznego

OTS-IP Sp. z o.o.
30-347 Kraków ul. Kapelanka 26

NAZWA INWESTYCJI	Budowa związana z przebudową odcinków gazociągu DN500 Odolanów – Adamów		SKALA 1:500
TYTUŁ RYSUNKU:	Badania geologiczne w obrębie działki nr 25/3		NUMER RYS. 20004–UZG–04–ARK02
FAZA UZG	NR ARCHIW. 20004	WERSJA 1	DATA 07.2022

	IMIĘ I NAZWISKO	SPECJALNOŚĆ	NR UPR.	PODPIS
PROJEKTANT	mgr inż. Dominik Skupień	instalacyjna sanitarna/gazowa	MAP/0698/PBS/21	
SPRAWDZAJĄCY	mgr inż. Joanna Białek	instalacyjna sanitarna/gazowa	MAP/0664/PBS/21	
OPRACOWAŁ	mgr inż. Szymon Zajączkowski	instalacyjna sanitarna/gazowa	–	

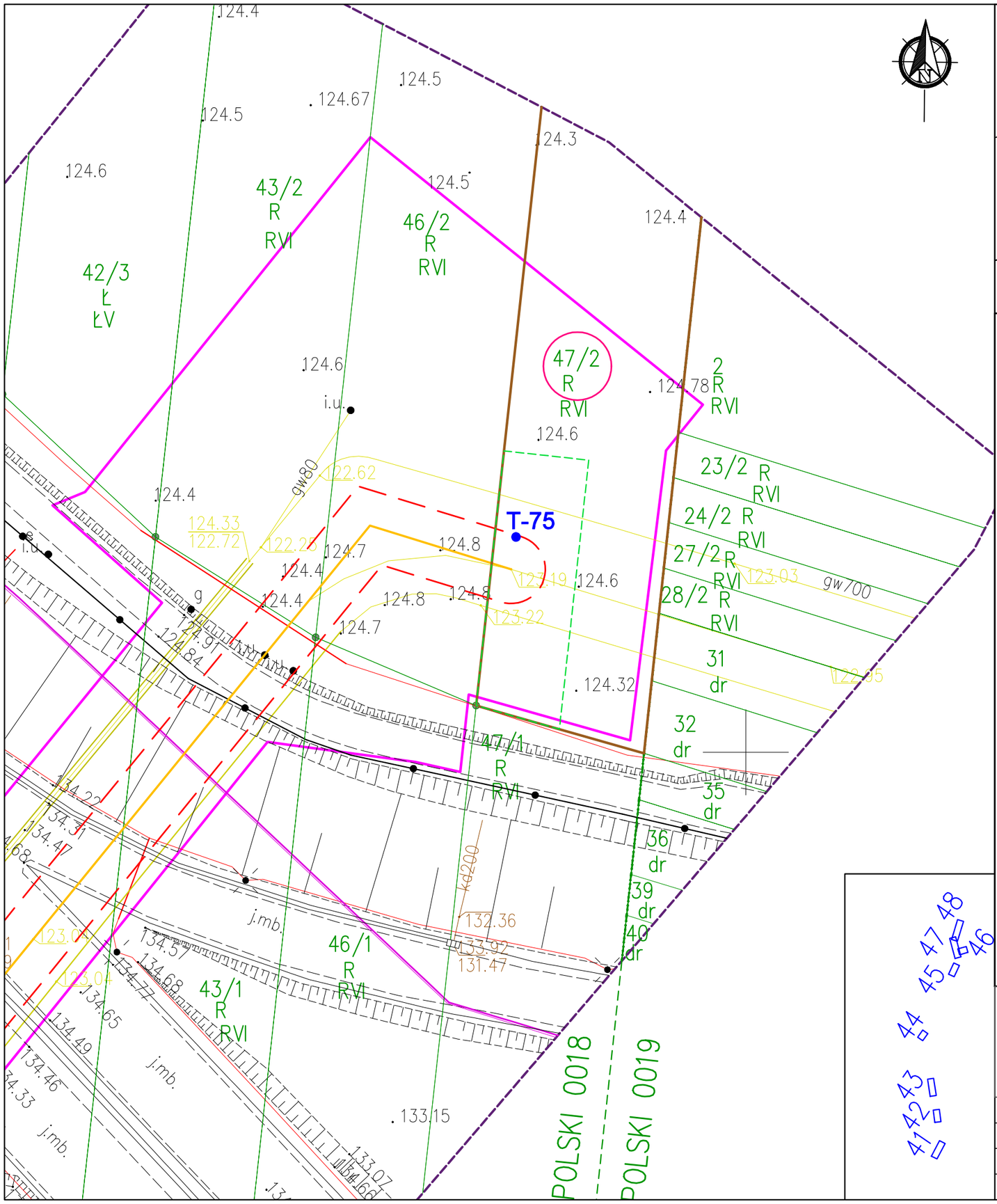

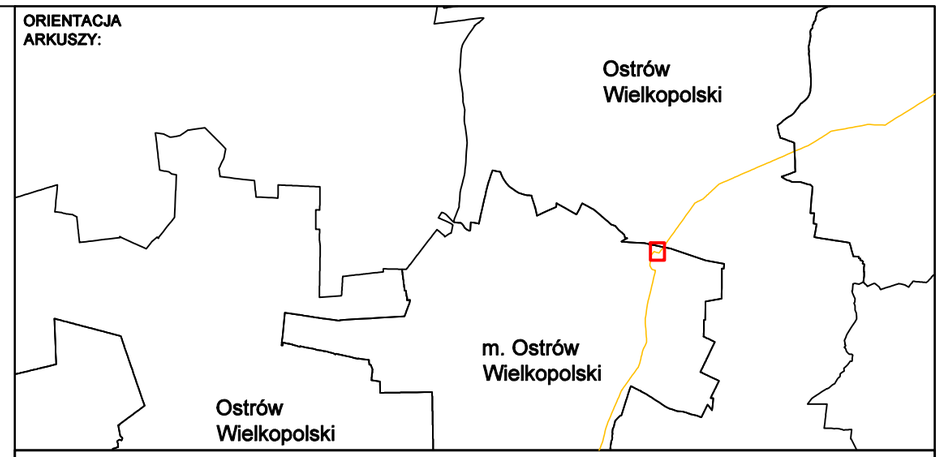

LEGENDA:

- Orientacyjny zakres pasa montażowego
- gwD500/gw500 — Istniejący gazociąg wysokiego ciśnienia DN500
- Trasa projektowanego gazociągu wysokiego ciśnienia DN500/MOP 5,4 MPa - przebieg orientacyjny
- Projektowana strefa kontrolowana 8m (po 4m na stronę od osi gazociągu) - przebieg orientacyjny
- 762/6 — Numer działki objętej wnioskiem
- Orientacyjne wskazanie miejsca wykonania badań geologicznych
- Granice terenu objętego wnioskiem
- Granice nieruchomości
- Linia określająca zakres aktualizacji mapy
- T-41 — Numer projektowanego otworu geologicznego

OTS-IP Sp. z o.o. 30-347 Kraków ul. Kapelanka 26	NAZWA INWESTYCJI: Budowa związana z przebudową odcinków gazociągu DN500 Odolanów – Adamów			SKALA 1:500
	TYTUŁ RYSUNKU: Badania geologiczne w obrębie działki nr 47/2			NUMER RYS. 20004–UZG–04–ARK03
	FAZA UZG	NR ARCHIW. 20004	WERSJA 1	DATA 07.2022
	IMIĘ I NAZWISKO	SPECJALNOŚĆ	NR UPR.	PODPIS
PROJEKTANT	mgr inż. Dominik Skupień	instalacyjna sanitarna/gazowa	MAP/0698/PBS/21	
SPRAWDZAJĄCY	mgr inż. Joanna Białek	instalacyjna sanitarna/gazowa	MAP/0664/PBS/21	
OPRACOWAŁ	mgr inż. Szymon Zajączkowski	instalacyjna sanitarna/gazowa	–	

ORIENTACJA ARKUSZY:

LEGENDA:

- Orientacyjny zakres pasa montażowego
- gw0500/gw500 — Istniejący gazociąg wysokiego ciśnienia DN500
- Trasa projektowanego gazociągu wysokiego ciśnienia DN500/MOP 5,4 MPa - przebieg orientacyjny
- Projektowana strefa kontrolowana 8m (po 4m na stronę od osi gazociągu) - przebieg orientacyjny
- 762/6 — Numer działki objętej wnioskiem
- Orientacyjne wskazanie miejsca wykonania badań geologicznych
- Granice terenu objętego wnioskiem
- Granice nieruchomości
- Linia określająca zakres aktualizacji mapy
- T-41 — Numer projektowanego otworu geologicznego

OTS-IP SP. Z O.O. 30-347 KRAKÓW UL. KAPELANKA 26	NAZWA INWESTYCJI	Budowa związana z przebudową odcinków gazociągu DN500 Odzaniów – Adamów		SKALA 1:500
	TYTUŁ RYSUNKU:	Badania geologiczne w obrębie działki nr 48/18		NUMER RYS. 20004-UZG-04-ARK04
	FAZA UZG	NR ARCHIW. 20004	WERSJA 1	DATA 07.2022

	IMIĘ I NAZWISKO	SPECJALNOŚĆ	NR UPR.	PODPIS
PROJEKTANT	mgr inż. Dominik Skupień	instalacyjna sanitarna/gazowa	MAP/0698/PBS/21	
SPRAWDZAJĄCY	mgr inż. Joanna Białek	instalacyjna sanitarna/gazowa	MAP/0664/PBS/21	
OPRACOWAŁ	mgr inż. Szymon Zajączkowski	instalacyjna sanitarna/gazowa	–	

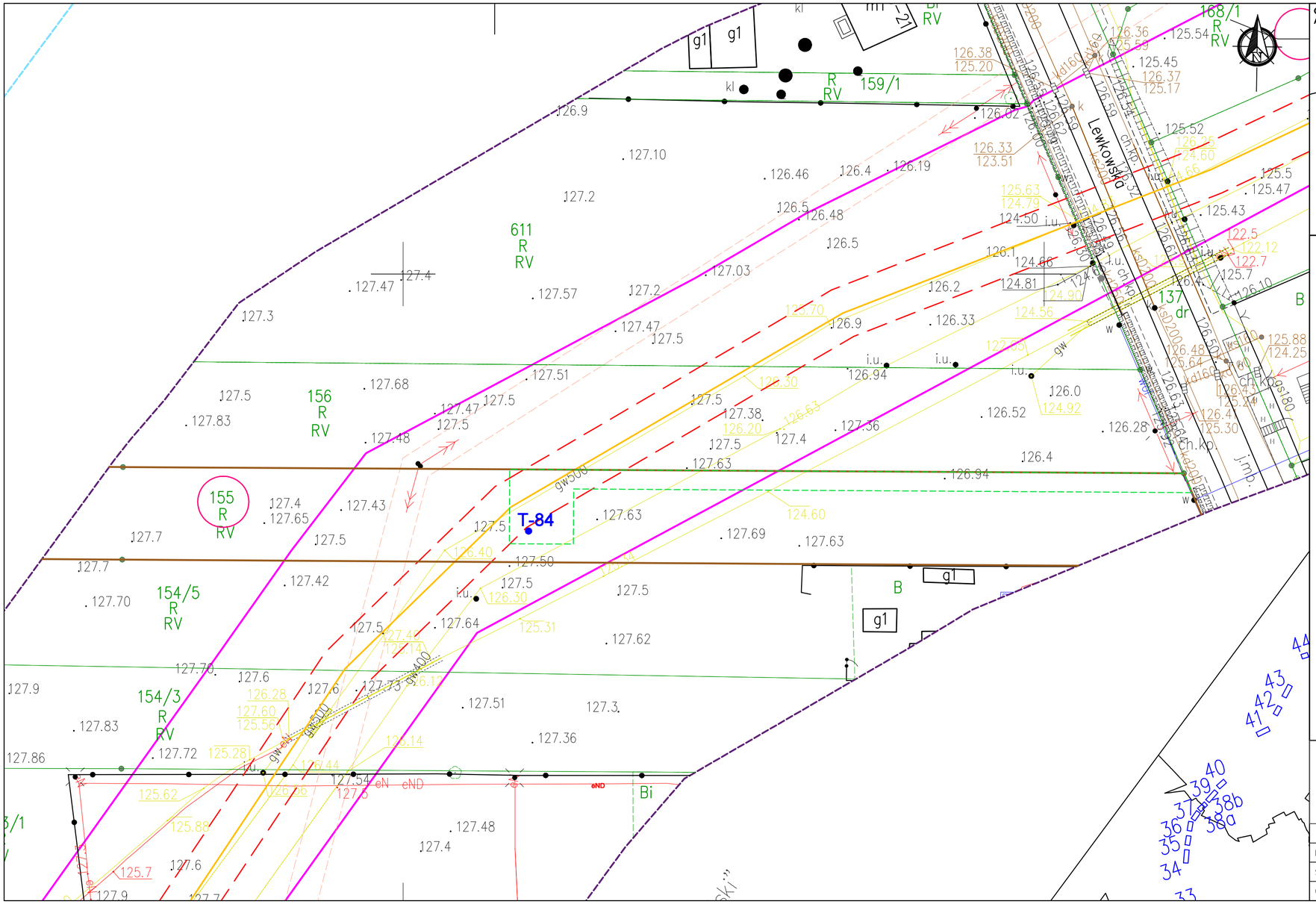

ORIENTACJA ARKUSZY:

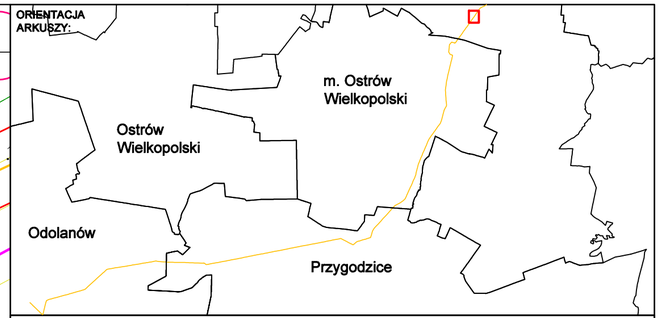

LEGENDA:

- Orientacyjny zakres pasa montażowego
- gw0500/gw500 — Istniejący gazociąg wysokiego ciśnienia DN500
- Trasa projektowanego gazociągu wysokiego ciśnienia DN500/MOP 5,4 MPa - przebieg orientacyjny
- Projektowana strefa kontrolowana 8m (po 4m na stronę od osi gazociągu) - przebieg orientacyjny
- 762/6 — Numer działki objętej wnioskiem
- Orientacyjne wskazanie miejsca wykonania badań geologicznych
- Granice terenu objętego wnioskiem
- Granice nieruchomości
- Linia określająca zakres aktualizacji mapy
- T-41 — Numer projektowanego otworu geologicznego

OTS-IP Sp. z o.o. 30-347 Kraków ul. Kapelanka 26	NAZWA INWESTYCJI	Budowa związana z przebudową odcinków gazociągu DN500 Odolanów – Adamów		SKALA 1:500
	TYTUŁ RYSUNKU:	Badania geologiczne w obrębie działki nr 155		NUMER RYS. 20004-UZG-03-ARK05
	FAZA UZG	NR ARCHIW. 20004	WERSJA 1	DATA 07.2022
	IMIĘ I NAZWISKO	SPECJALNOŚĆ	NR UPR.	PODPIS
PROJEKTANT	mgr inż. Dominik Skupień	instalacyjna sanitarna/gazowa	MAP/0698/PBS/21	
SPRAWDZAJĄCY	mgr inż. Joanna Białek	instalacyjna sanitarna/gazowa	MAP/0664/PBS/21	
OPRACOWAŁ	mgr inż. Szymon Zajączkowski	instalacyjna sanitarna/gazowa	–	

ektowania budynków sytuowanych w odległościach od granicy nieruchomości
4m. Inne obiekty budowlane można projektować w odległościach większych od
nomości przedmiotowej niż 3m.
py występują projektowane sieci uzgodnione w ZUDP
oordynacyjnych. Nie wyklucza się istnienia w terenie innych nie wykazanych
mapie urządzeń podziemnych, które nie były zgłoszone do inwentaryzacji
brak jest informacji w instytucjach branżowych.
py nie występuje miejscowy plan zagospodarowania przestrzennego.
wykonana bez ustalenia obciążeń służebnościami gruntowymi.

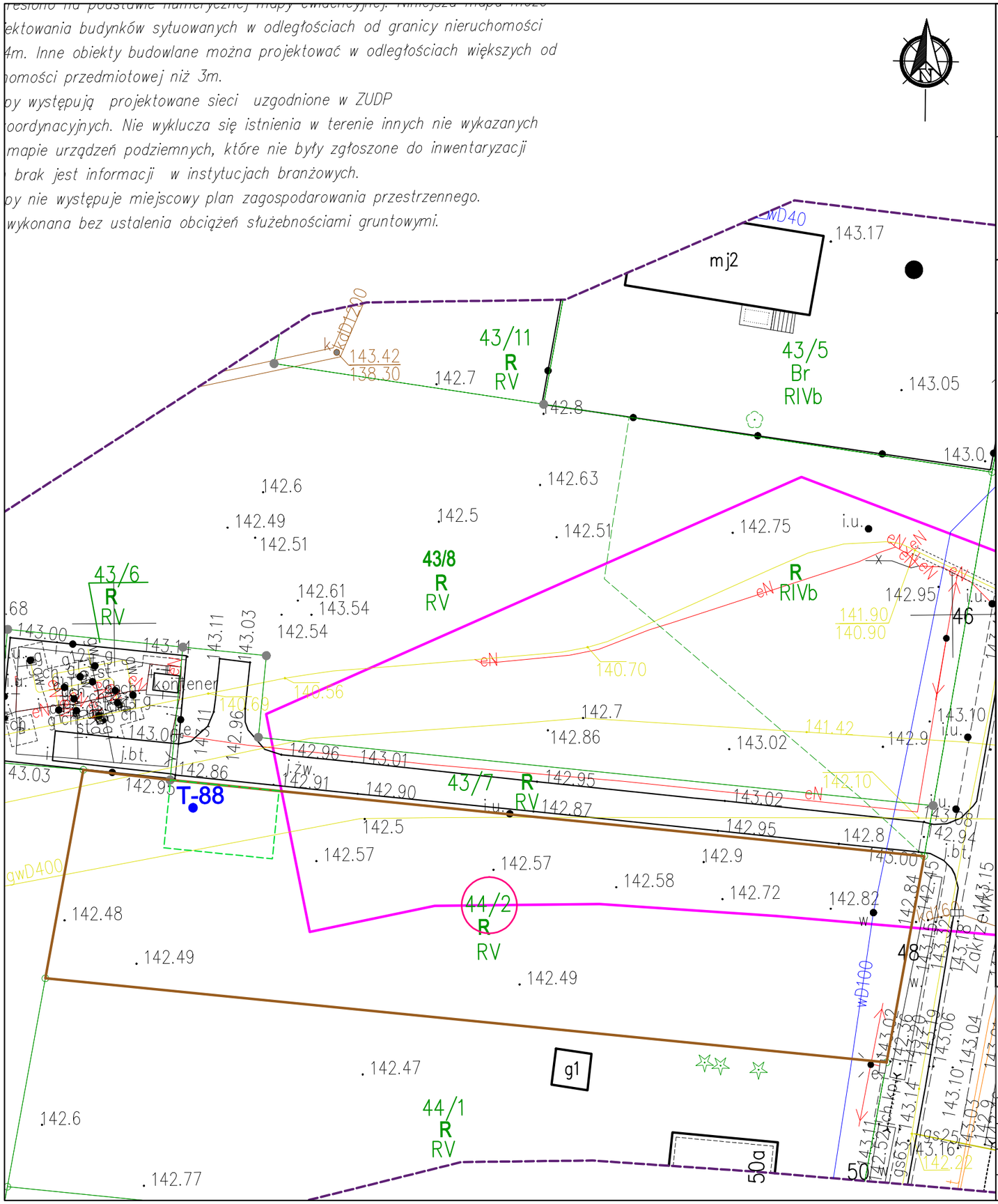

ORIENTACJA ARKUSZY:

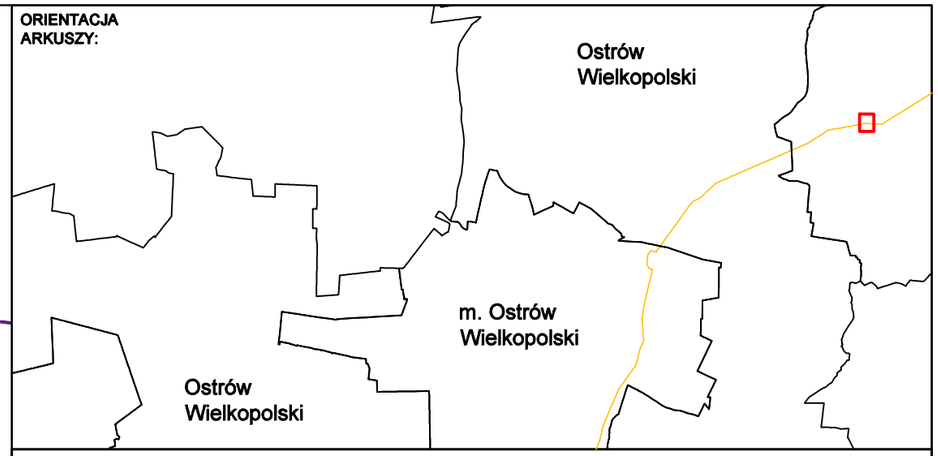

LEGENDA:

- Orientacyjny zakres pasa montażowego
- gwD500/gw500 — Istniejący gazociąg wysokiego ciśnienia DN500
- Trasa projektowanego gazociągu wysokiego ciśnienia DN500/MOP 5,4 MPa - przebieg orientacyjny
- Projektowana strefa kontrolowana 8m (po 4m na stronę od osi gazociągu) - przebieg orientacyjny
- 762/6 — Numer działki objętej wnioskiem
- Orientacyjne wskazanie miejsca wykonania badań geologicznych
- Granice terenu objętego wnioskiem
- Granice nieruchomości
- Linia określająca zakres aktualizacji mapy
- T-41 — Numer projektowanego otworu geologicznego

OTS-IP Sp. z o.o. 30-347 Kraków ul. Kapelanka 26	NAZWA INWESTYCJI: Budowa związana z przebudową odcinków gazociągu DN500 Odolanów – Adamów			SKALA 1:500
	TYTUŁ RYSUNKU: Badania geologiczne w obrębie działki nr 44/2			NUMER RYS. 20004–UZG–04–ARK06
	FAZA UZG	NR ARCHIW. 20004	WERSJA 1	DATA 07.2022
	IMIĘ I NAZWISKO	SPECJALNOŚĆ	NR UPR.	PODPIS
PROJEKTANT	mgr inż. Dominik Skupień	instalacyjna sanitarna/gazowa	MAP/0698/PBS/21	
SPRAWDZAJĄCY	mgr inż. Joanna Białek	instalacyjna sanitarna/gazowa	MAP/0664/PBS/21	
OPRACOWAŁ	mgr inż. Szymon Zajączkowski	instalacyjna sanitarna/gazowa	–	

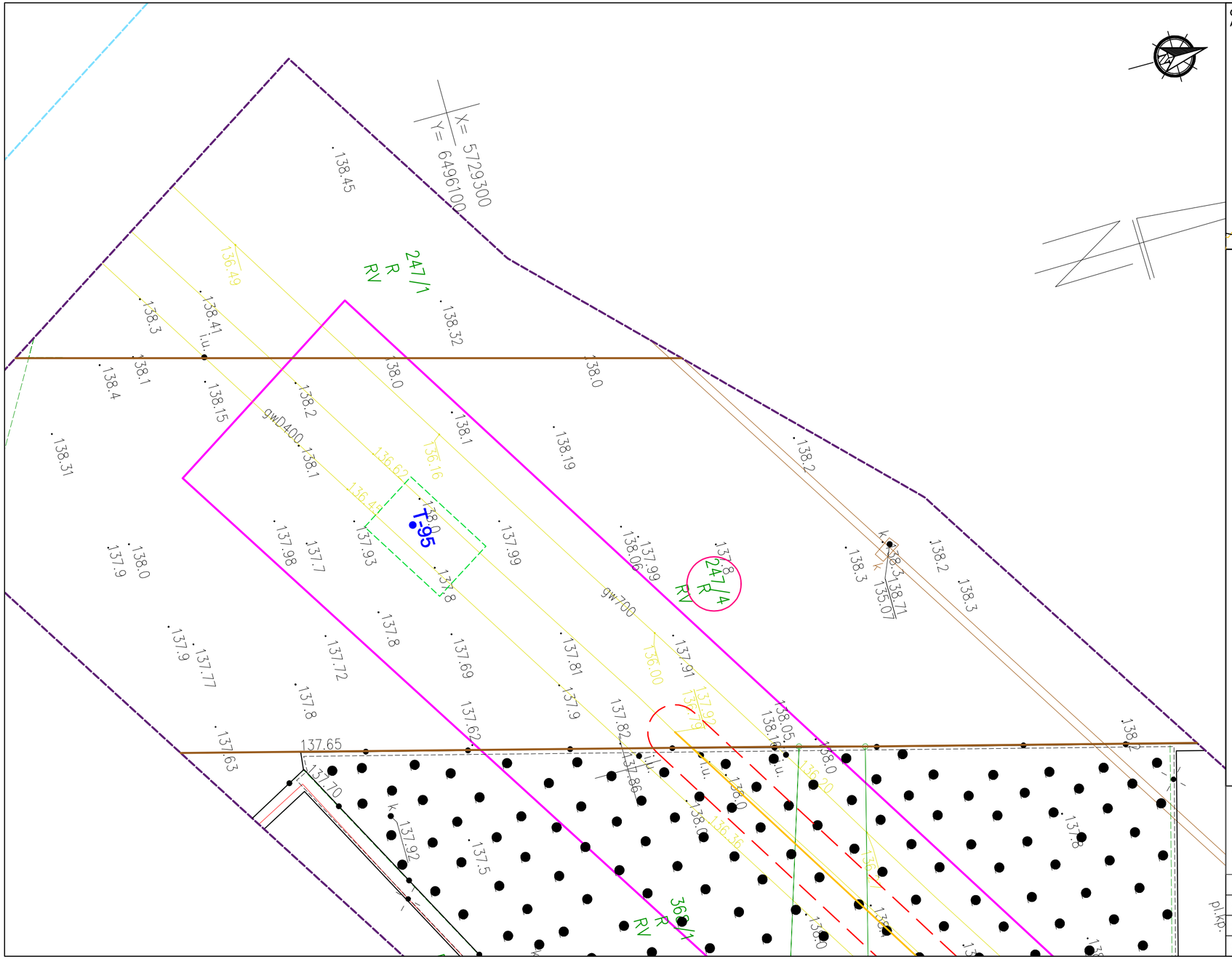

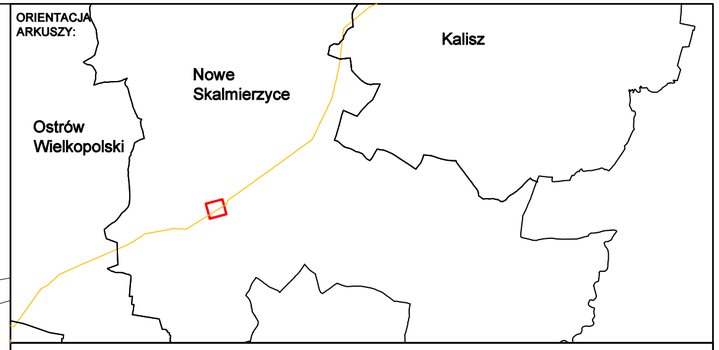

LEGENDA:

- Orientacyjny zakres pasa montażowego
- gwD500/gw500 — Istniejący gazociąg wysokiego ciśnienia DN500
- Trasa projektowanego gazociągu wysokiego ciśnienia DN500/MOP 5,4 MPa - przebieg orientacyjny
- Projektowana strefa kontrolowana 8m (po 4m na stronę od osi gazociągu) - przebieg orientacyjny
- 762/6 — Numer działki objętej wnioskiem
- Orientacyjne wskazanie miejsca wykonania badań geologicznych
- Granice terenu objętego wnioskiem
- Granice nieruchomości
- Linia określająca zakres aktualizacji mapy
- T-41 — Numer projektowanego otworu geologicznego

OTS-IP Sp. z o.o. 30-347 Kraków ul. Kapelanka 26	NAZWA INWESTYCJI	Budowa związana z przebudową odcinków gazociągu DN500 Odolanów – Adamów		SKALA 1:500
	TYTUŁ RYSUNKU:	Badania geologiczne w obrębie działki nr 247/4		NUMER RYS. 20004–UZG–04–ARK07
	FAZA UZG	NR ARCHIW. 20004	WERSJA 1	DATA 07.2022
	IMIĘ I NAZWISKO	SPECJALNOŚĆ	NR UPR.	PODPIS
PROJEKTANT	mgr inż. Dominik Skupień	instalacyjna sanitarna/gazowa	MAP/0698/PBS/21	
SPRAWDZAJĄCY	mgr inż. Joanna Białek	instalacyjna sanitarna/gazowa	MAP/0664/PBS/21	
OPRACOWAŁ	mgr inż. Szymon Zajączkowski	instalacyjna sanitarna/gazowa	–	

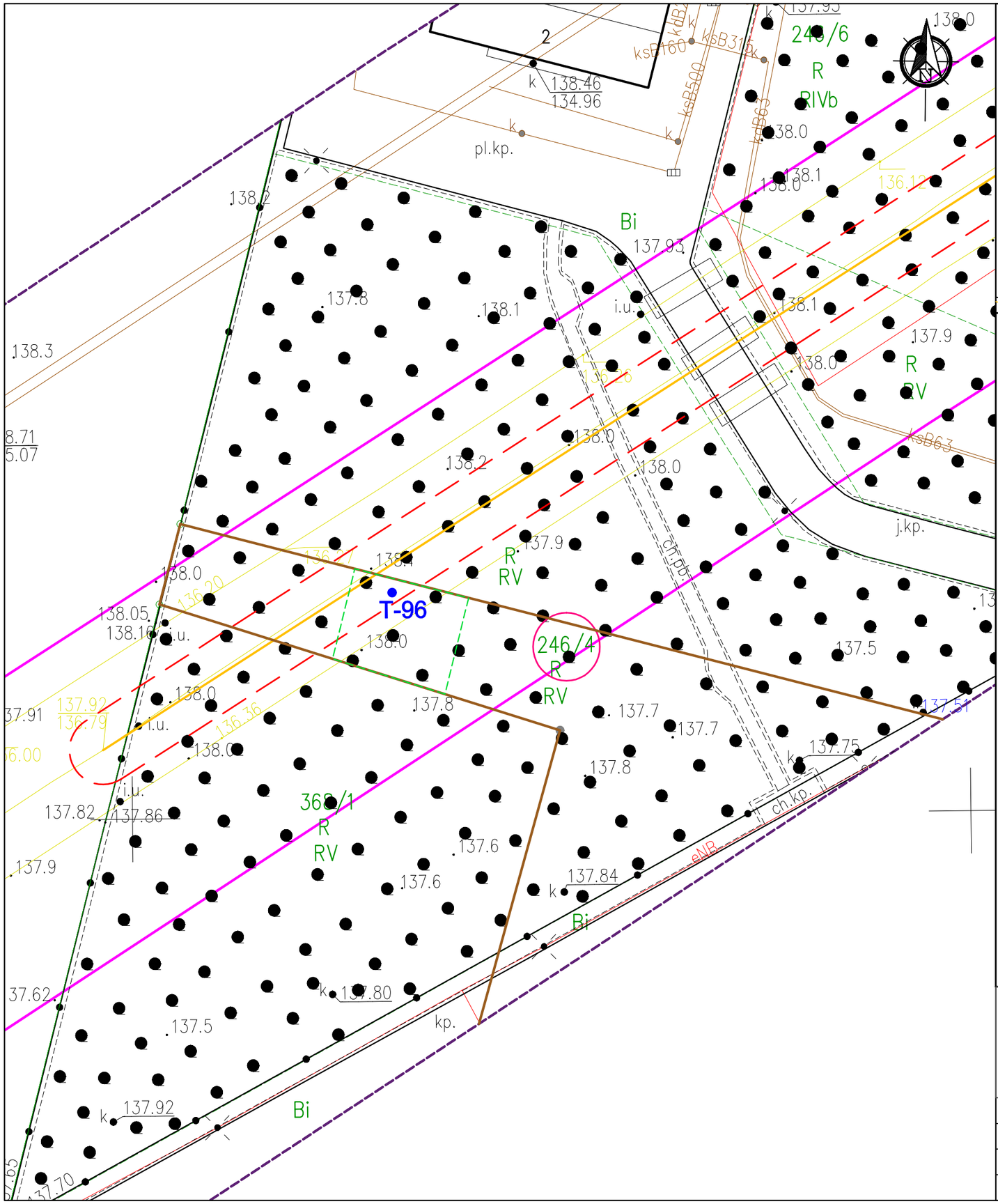

ORIENTACJA ARKUSZY:

LEGENDA:

- Orientacyjny zakres pasa montażowego
- gwD500/gw500 — Istniejący gazociąg wysokiego ciśnienia DN500
- Trasa projektowanego gazociągu wysokiego ciśnienia DN500/MOP 5,4 MPa - przebieg orientacyjny
- Projektowana strefa kontrolowana 8m (po 4m na stronę od osi gazociągu) - przebieg orientacyjny
- 762/6 — Numer działki objętej wnioskiem
- Orientacyjne wskazanie miejsca wykonania badań geologicznych
- Granice terenu objętego wnioskiem
- Granice nieruchomości
- Linia określająca zakres aktualizacji mapy
- T-41 — Numer projektowanego otworu geologicznego

OTS-IP Sp. z o.o. 30-347 Kraków ul. Kapelanka 26	NAZWA INWESTYCJI: Budowa związana z przebudową odcinków gazociągu DN500 Odolanów – Adamów			SKALA 1:500
	TYTUŁ RYSUNKU: Badania geologiczne w obrębie działki nr 246/4			NUMER RYS. 20004–UZG–04–ARK08
	FAZA UZG	NR ARCHIW. 20004	WERSJA 1	DATA 07.2022
	IMIĘ I NAZWISKO	SPECJALNOŚĆ	NR UPR.	PODPIS
PROJEKTANT	mgr inż. Dominik Skupień	instalacyjna sanitarna/gazowa	MAP/0698/PBS/21	
SPRAWDZAJĄCY	mgr inż. Joanna Białek	instalacyjna sanitarna/gazowa	MAP/0664/PBS/21	
OPRACOWAŁ	mgr inż. Szymon Zajączkowski	instalacyjna sanitarna/gazowa	–	

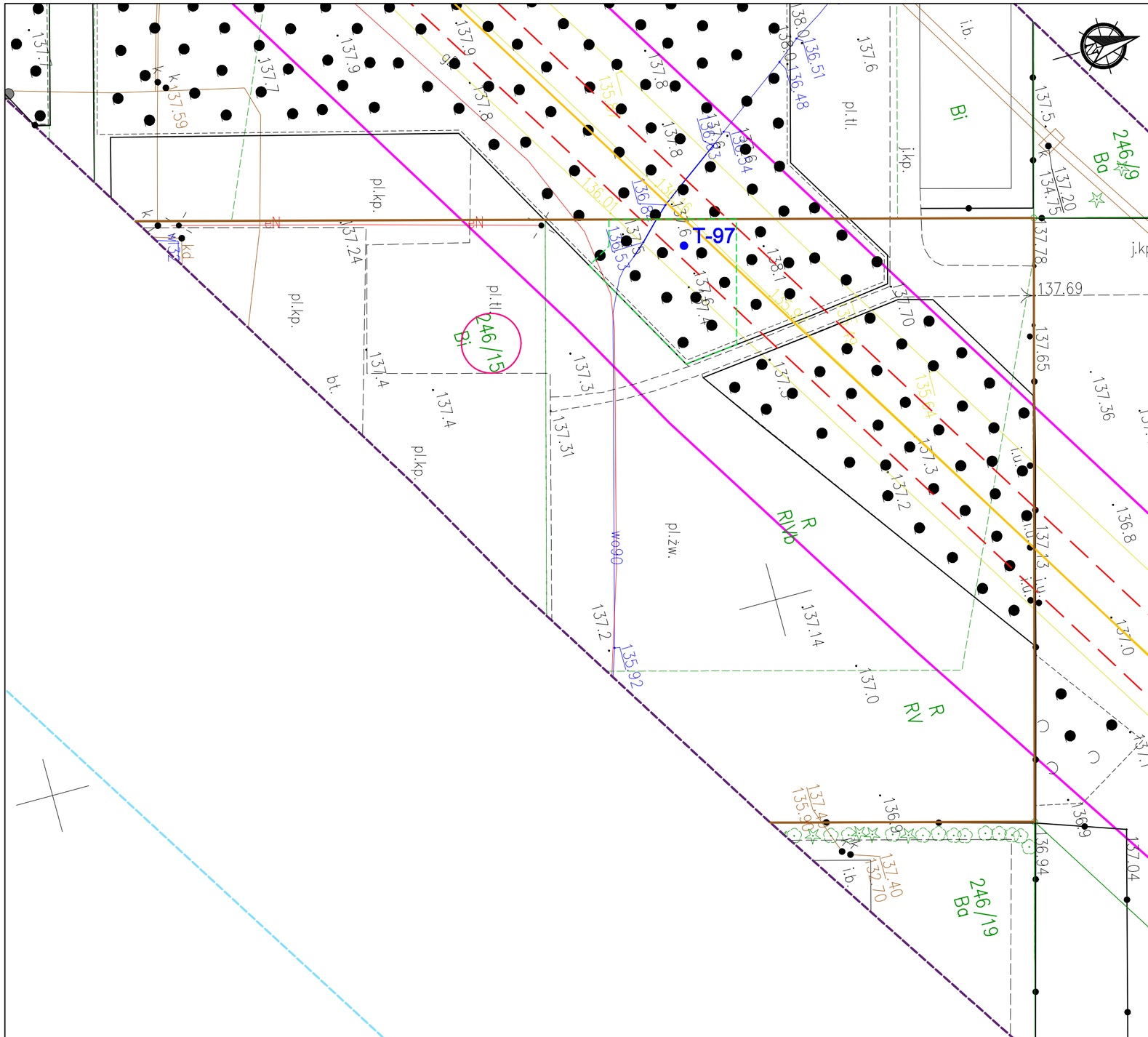

ORIENTACJA ARKUSZY:

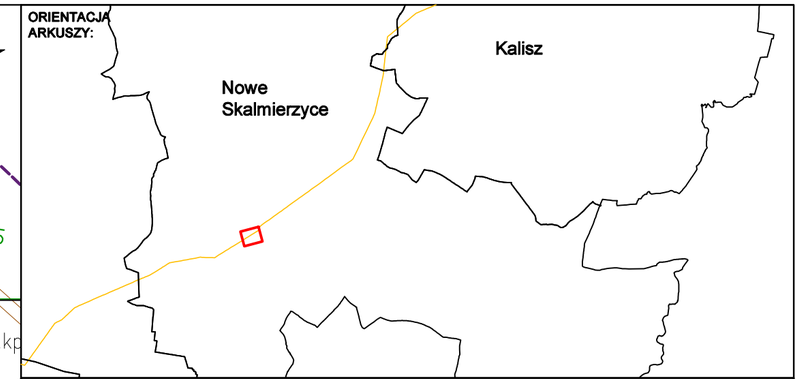

LEGENDA:

- Orientacyjny zakres pasa montażowego
- gwD500/gw500 — Istniejący gazociąg wysokiego ciśnienia DN500
- Trasa projektowanego gazociągu wysokiego ciśnienia DN500/MOP 5,4 MPa - przebieg orientacyjny
- Projektowana strefa kontrolowana 8m (po 4m na stronę od osi gazociągu) - przebieg orientacyjny
- 762/6 — Numer działki objętej wnioskiem
- Orientacyjne wskazanie miejsca wykonania badań geologicznych
- Granice terenu objętego wnioskiem
- Granice nieruchomości
- Linia określająca zakres aktualizacji mapy
- T-41 — Numer projektowanego otworu geologicznego

OTS-IP Sp. z o.o.
30-347 Kraków ul. Kapelanka 26

NAZWA INWESTYCJI	Budowa związana z przebudową odcinków gazociągu DN500 Odolanów – Adamów		SKALA 1:500
TYTUŁ RYSUNKU:	Badania geologiczne w obrębie działki nr 246/15		NUMER RYS. 20004–UZG–04–ARK09
FAZA UZG	NR ARCHIW. 20004	WERSJA 1	DATA 07.2022

	IMIĘ I NAZWISKO	SPECJALNOŚĆ	NR UPR.	PODPIS
PROJEKTANT	mgr inż. Dominik Skupień	instalacyjna sanitarna/gazowa	MAP/0698/PBS/21	
SPRAWDZAJĄCY	mgr inż. Joanna Białek	instalacyjna sanitarna/gazowa	MAP/0664/PBS/21	
OPRACOWAŁ	mgr inż. Szymon Zajączkowski	instalacyjna sanitarna/gazowa	–	

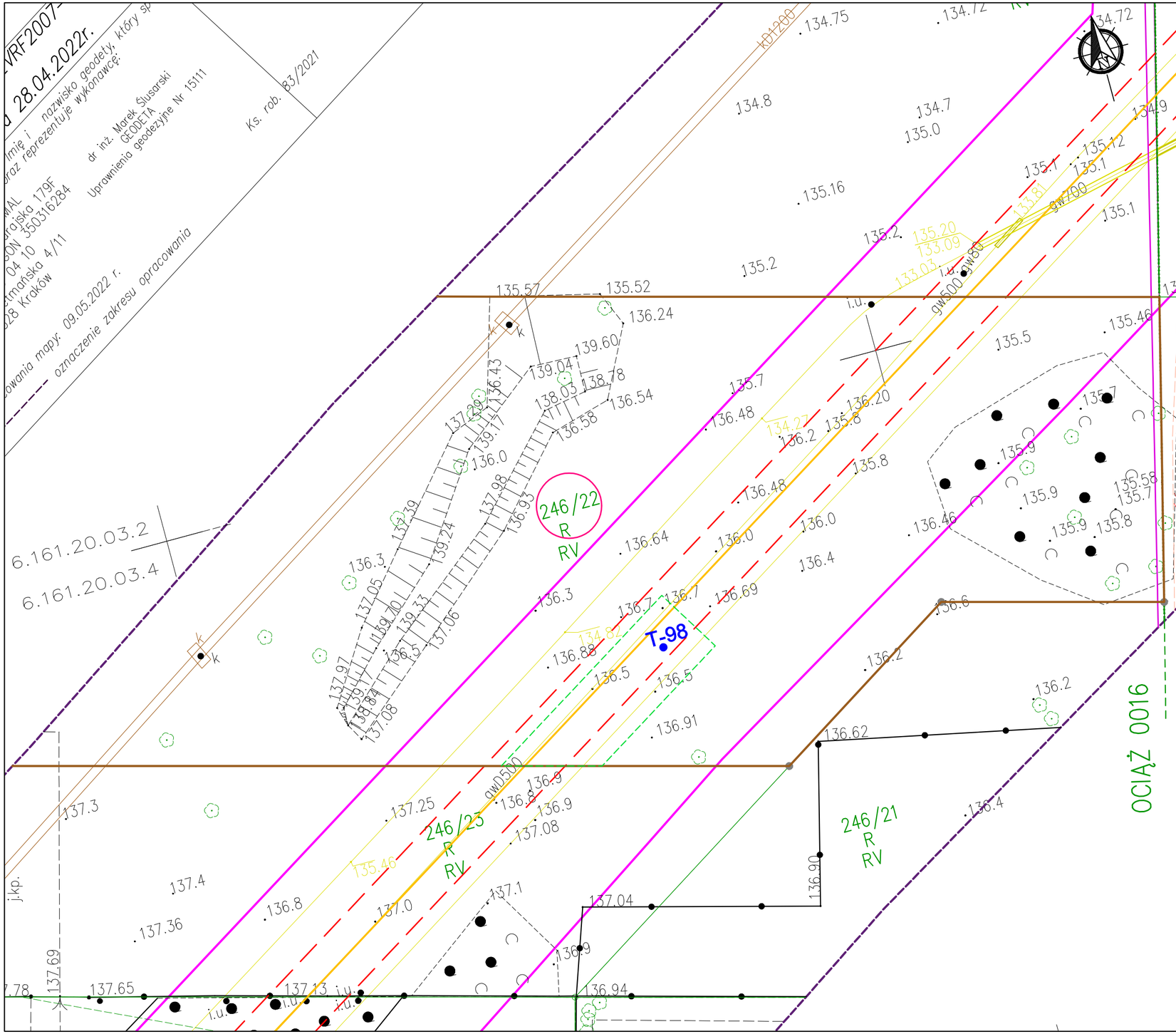

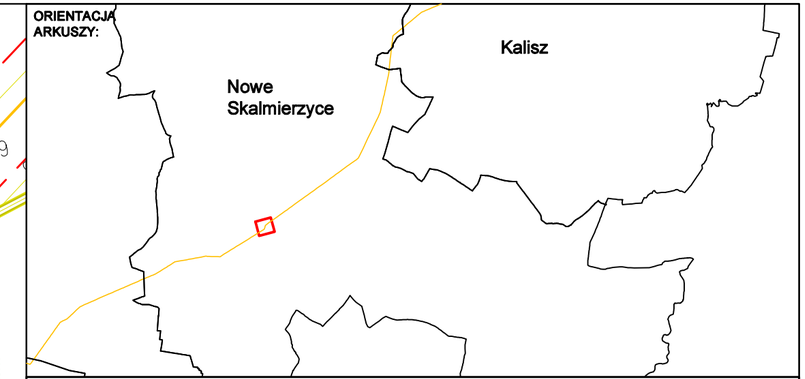

LEGENDA:

- Orientacyjny zakres pasa montażowego
- gwD500/gw500 — Istniejący gazociąg wysokiego ciśnienia DN500
- Trasa projektowanego gazociągu wysokiego ciśnienia DN500/MOP 5,4 MPa - przebieg orientacyjny
- Projektowana strefa kontrolowana 8m (po 4m na stronę od osi gazociągu) - przebieg orientacyjny
- 762/6 — Numer działki objętej wnioskiem
- Orientacyjne wskazanie miejsca wykonania badań geologicznych
- Granice terenu objętego wnioskiem
- Granice nieruchomości
- Linia określająca zakres aktualizacji mapy
- T-41 — Numer projektowanego otworu geologicznego

OTS-IP Sp. z o.o. 30-347 Kraków ul. Kapelanka 26	NAZWA INWESTYCJI: Budowa związana z przebudową odcinków gazociągu DN500 Odolanów – Adamów			SKALA 1:500
	TYTUŁ RYSUNKU: Badania geologiczne w obrębie działki nr 246/22			NUMER RYS. 20004-UZG-04-ARK10
	FAZA UZG	NR ARCHIW. 20004	WERSJA 1	DATA 07.2022
	IMIĘ I NAZWISKO	SPECJALNOŚĆ	NR UPR.	PODPIS
PROJEKTANT	mgr inż. Dominik Skupień	instalacyjna sanitarna/gazowa	MAP/0698/PBS/21	
SPRAWDZAJĄCY	mgr inż. Joanna Białek	instalacyjna sanitarna/gazowa	MAP/0664/PBS/21	
OPRACOWAŁ	mgr inż. Szymon Zajączkowski	instalacyjna sanitarna/gazowa	–	

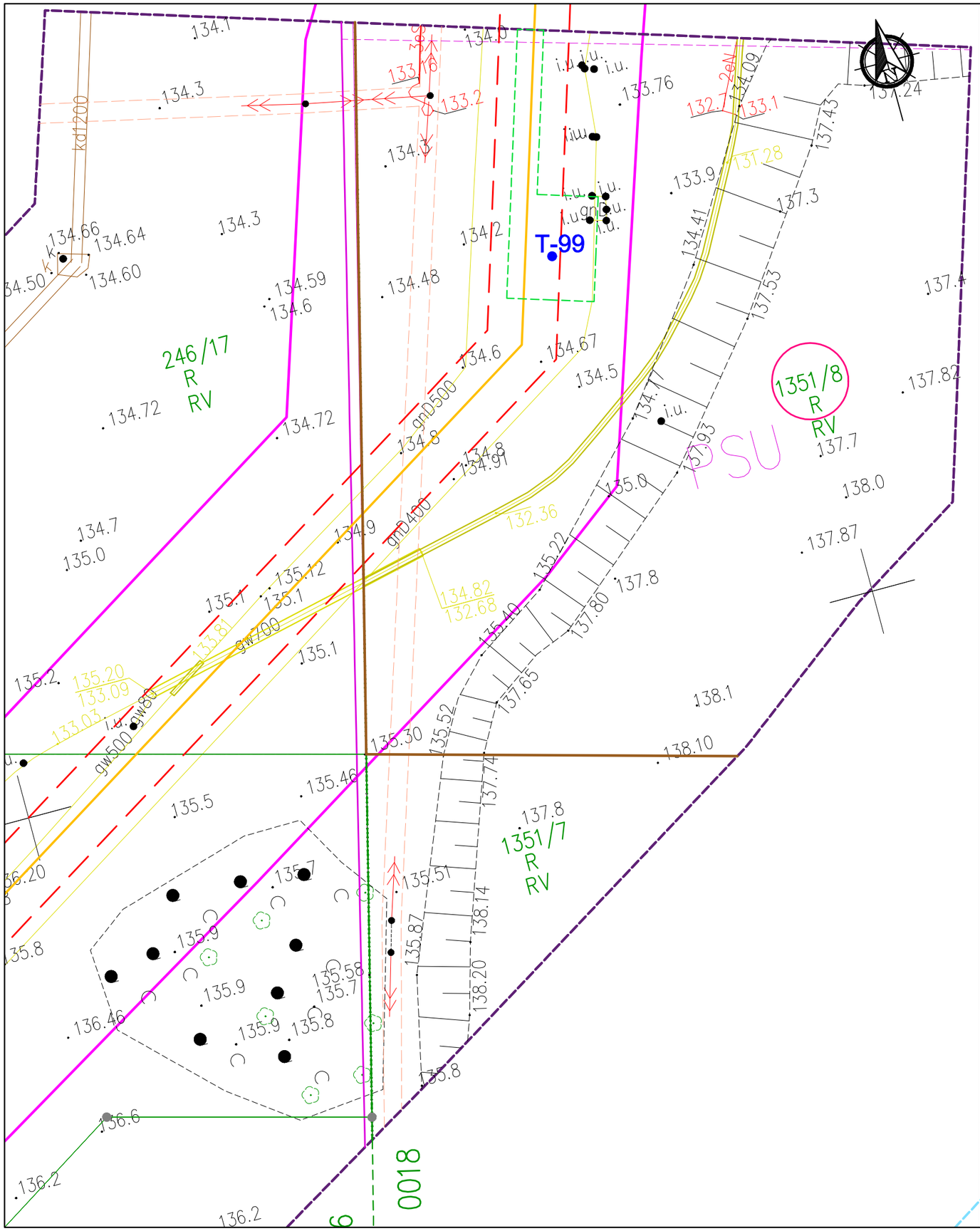

ORIENTACJA ARKUSZY:

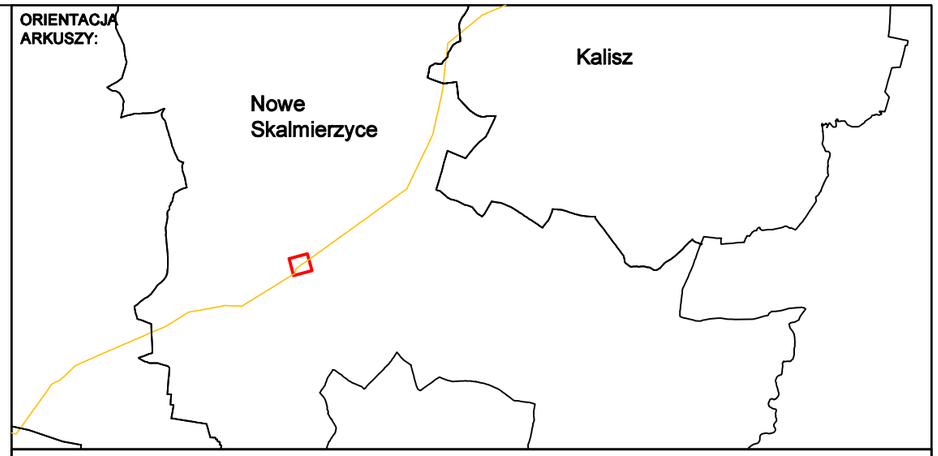

LEGENDA:

- Orientacyjny zakres pasa montażowego
- gwD500/gw500 — Istniejący gazociąg wysokiego ciśnienia DN500
- Trasa projektowanego gazociągu wysokiego ciśnienia DN500/MOP 5,4 MPa - przebieg orientacyjny
- Projektowana strefa kontrolowana 8m (po 4m na stronę od osi gazociągu) - przebieg orientacyjny
- 762/6 — Numer działki objętej wnioskiem
- Orientacyjne wskazanie miejsca wykonania badań geologicznych
- Granice terenu objętego wnioskiem
- Granice nieruchomości
- Linia określająca zakres aktualizacji mapy
- T-41 — Numer projektowanego otworu geologicznego

OTS-IP Sp. z o.o.
30-347 Kraków ul. Kapelanka 26

NAZWA INWESTYCJI	Budowa związana z przebudową odcinków gazociągu DN500 Odolanów – Adamów		SKALA 1:500
TYTUŁ RYSUNKU:	Badania geologiczne w obrębie działki nr 1351/8		NUMER RYS. 20004–UZG–04–ARK11
FAZA UZG	NR ARCHIW. 20004	WERSJA 1	DATA 07.2022

	IMIĘ I NAZWISKO	SPECJALNOŚĆ	NR UPR.	PODPIS
PROJEKTANT	mgr inż. Dominik Skupień	instalacyjna sanitarna/gazowa	MAP/0698/PBS/21	
SPRAWDZAJĄCY	mgr inż. Joanna Białek	instalacyjna sanitarna/gazowa	MAP/0664/PBS/21	
OPRACOWAŁ	mgr inż. Szymon Zajączkowski	instalacyjna sanitarna/gazowa	–	

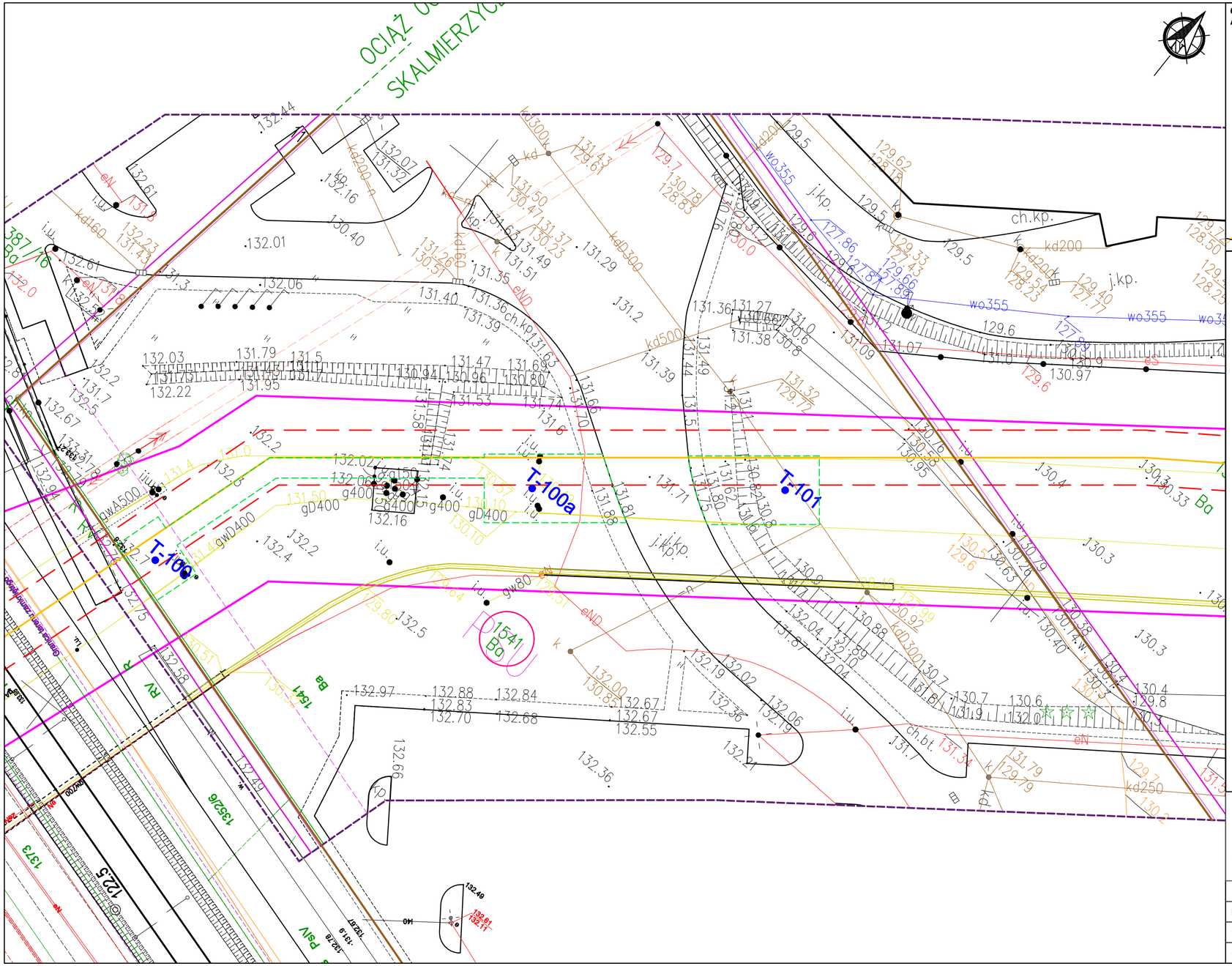

ORIENTACJA ARKUSZY:

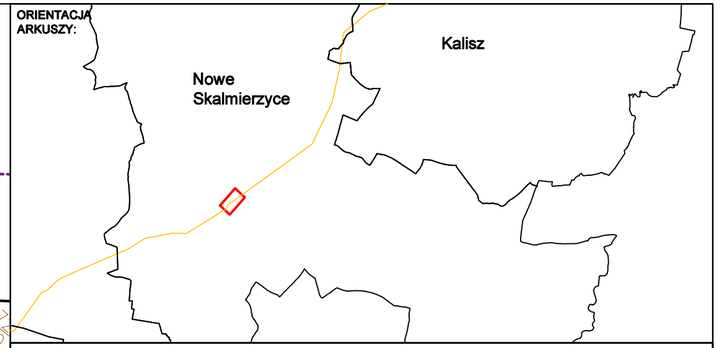

LEGENDA:

- Orientacyjny zakres pasa montażowego
- gwD500/gw500 — Istniejący gazociąg wysokiego ciśnienia DN500
- Trasa projektowanego gazociągu wysokiego ciśnienia DN500/MOP 5,4 MPa - przebieg orientacyjny
- Projektowana strefa kontrolowana 8m (po 4m na stronę od osi gazociągu) - przebieg orientacyjny
- 762/6 — Numer działki objętej wnioskiem
- Orientacyjne wskazanie miejsca wykonania badań geologicznych
- Granice terenu objętego wnioskiem
- Granice nieruchomości
- Linia określająca zakres aktualizacji mapy
- T-41 — Numer projektowanego otworu geologicznego

OTS-IP Sp. z o.o.
30-347 Kraków ul. Kapelanka 26

NAZWA INWESTYCJI	Budowa związana z przebudową odcinków gazociągu DN500 Odolanów – Adamów		SKALA 1:500
TYTUŁ RYSUNKU:	Badania geologiczne w obrębie działki nr 1541		NUMER RYS. 20004–UZG–04–ARK12
FAZA UZG	NR ARCHIW. 20004	WERSJA 1	DATA 07.2022

	IMIĘ I NAZWISKO	SPECJALNOŚĆ	NR UPR.	PODPIS
PROJEKTANT	mgr inż. Dominik Skupień	instalacyjna sanitarna/gazowa	MAP/0698/PBS/21	
SPRAWDZAJĄCY	mgr inż. Joanna Białek	instalacyjna sanitarna/gazowa	MAP/0664/PBS/21	
OPRACOWAŁ	mgr inż. Szymon Zajączkowski	instalacyjna sanitarna/gazowa	–	

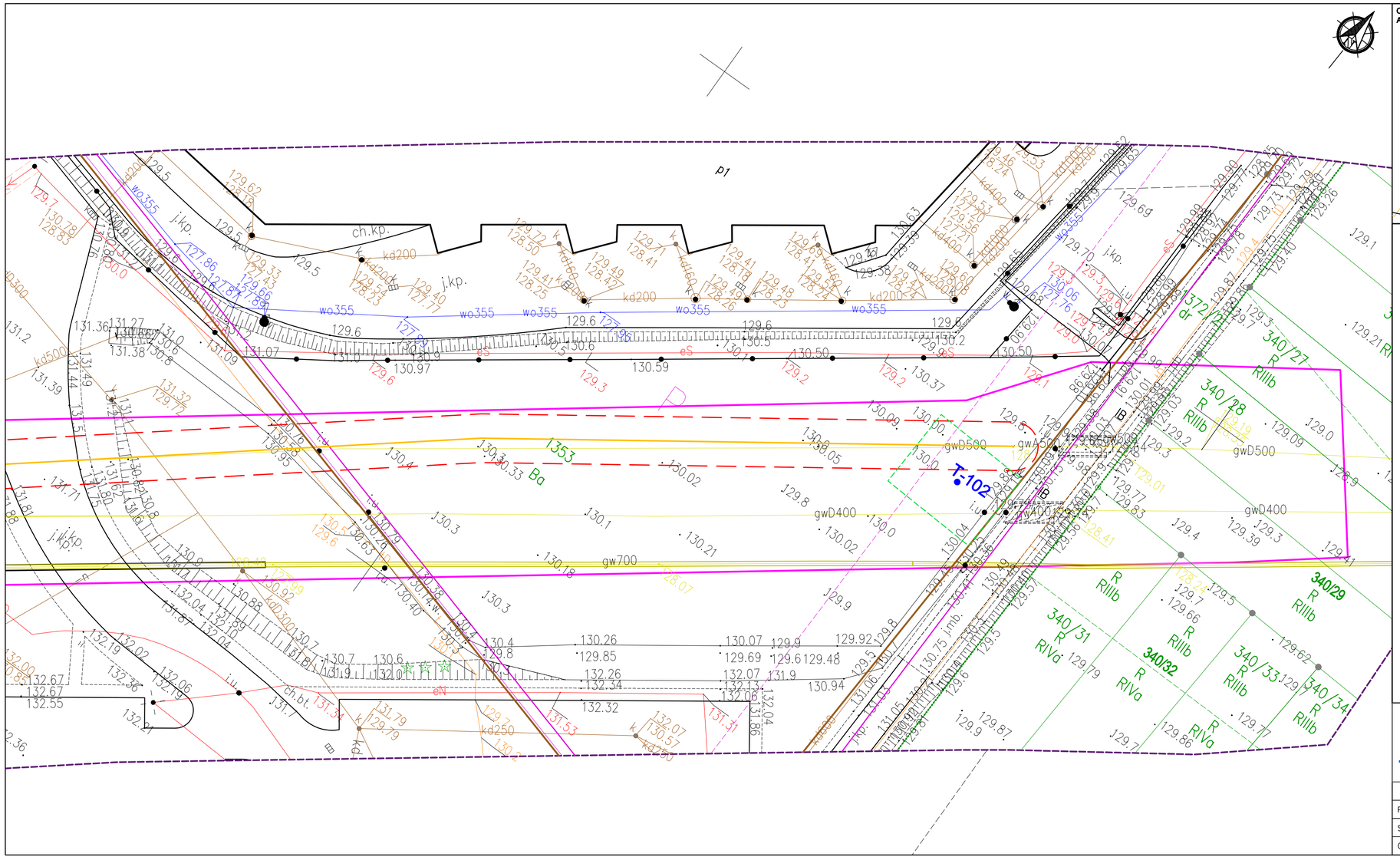

ORIENTACJA ARKUSZY:

LEGENDA:

- Orientacyjny zakres pasa montażowego
- gwD500/gw500 — Istniejący gazociąg wysokiego ciśnienia DN500
- Trasa projektowanego gazociągu wysokiego ciśnienia DN500/MOP 5,4 MPa - przebieg orientacyjny
- Projektowana strefa kontrolowana 8m (po 4m na stronę od osi gazociągu) - przebieg orientacyjny
- 762/6 — Numer działki objętej wnioskiem
- Orientacyjne wskazanie miejsca wykonania badań geologicznych
- Granice terenu objętego wnioskiem
- Granice nieruchomości
- Linia określająca zakres aktualizacji mapy
- T-41 — Numer projektowanego otworu geologicznego

OTS-IP SP. Z O.O. 30-347 KRAKÓW UL. KAPELANKA 26	NAZWA INWESTYCJI: Budowa związana z przebudową odcinków gazociągu DN500 Odolanów – Adamów			SKALA 1:500
	TYTUŁ RYSUNKU: Badania geologiczne w obrębie działki nr 1353			NUMER RYS. 20004–UZG–04–ARK13
	FAZA UZG	NR ARCHIW. 20004	WERSJA 1	DATA 07.2022
	IMIĘ I NAZWISKO	SPECJALNOŚĆ	NR UPR.	PODPIS
PROJEKTANT	mgr inż. Dominik Skupień	instalacyjna sanitarna/gazowa	MAP/0698/PBS/21	
SPRAWDZAJĄCY	mgr inż. Joanna Białek	instalacyjna sanitarna/gazowa	MAP/0664/PBS/21	
OPRACOWAŁ	mgr inż. Szymon Zajączkowski	instalacyjna sanitarna/gazowa	–	

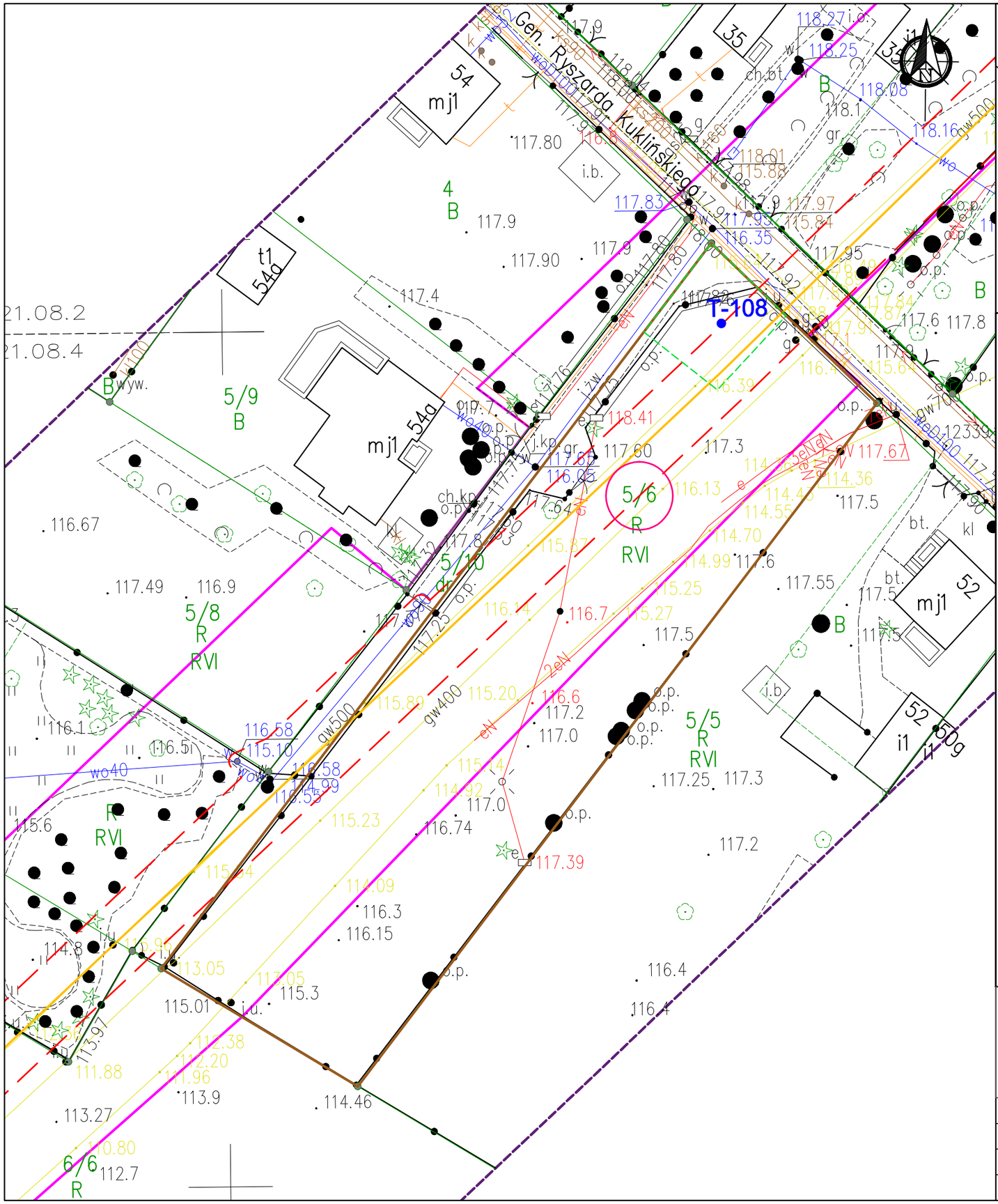

ORIENTACJA ARKUSZY:

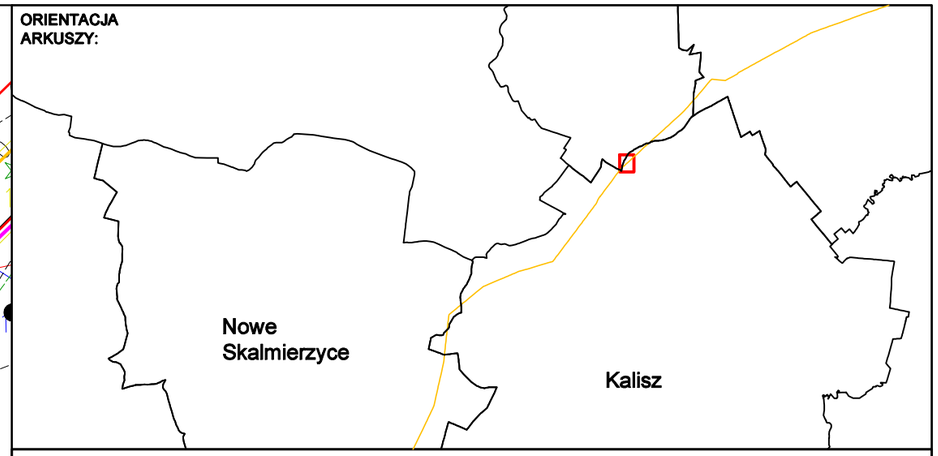

LEGENDA:

- Orientacyjny zakres pasa montażowego
- gwD500/gw500 — Istniejący gazociąg wysokiego ciśnienia DN500
- Trasa projektowanego gazociągu wysokiego ciśnienia DN500/MOP 5,4 MPa - przebieg orientacyjny
- Projektowana strefa kontrolowana 8m (po 4m na stronę od osi gazociągu) - przebieg orientacyjny
- 762/6 — Numer działki objętej wnioskiem
- Orientacyjne wskazanie miejsca wykonania badań geologicznych
- Granice terenu objętego wnioskiem
- Granice nieruchomości
- Linia określająca zakres aktualizacji mapy
- T-41 — Numer projektowanego otworu geologicznego

OTS-IP Sp. z o.o. 30-347 Kraków ul. Kapelanka 26	NAZWA INWESTYCJI: Budowa związana z przebudową odcinków gazociągu DN500 Odolanów – Adamów			SKALA 1:500
	TYTUŁ RYSUNKU: Badania geologiczne w obrębie działki nr 5/6			NUMER RYS. 20004–UZG–04–ARK14
	FAZA UZG	NR ARCHIW. 20004	WERSJA 1	DATA 07.2022
	IMIĘ I NAZWISKO	SPECJALNOŚĆ	NR UPR.	PODPIS
PROJEKTANT	mgr inż. Dominik Skupień	instalacyjna sanitarna/gazowa	MAP/0698/PBS/21	
SPRAWDZAJĄCY	mgr inż. Joanna Białek	instalacyjna sanitarna/gazowa	MAP/0664/PBS/21	
OPRACOWAŁ	mgr inż. Szymon Zajączkowski	instalacyjna sanitarna/gazowa	–	

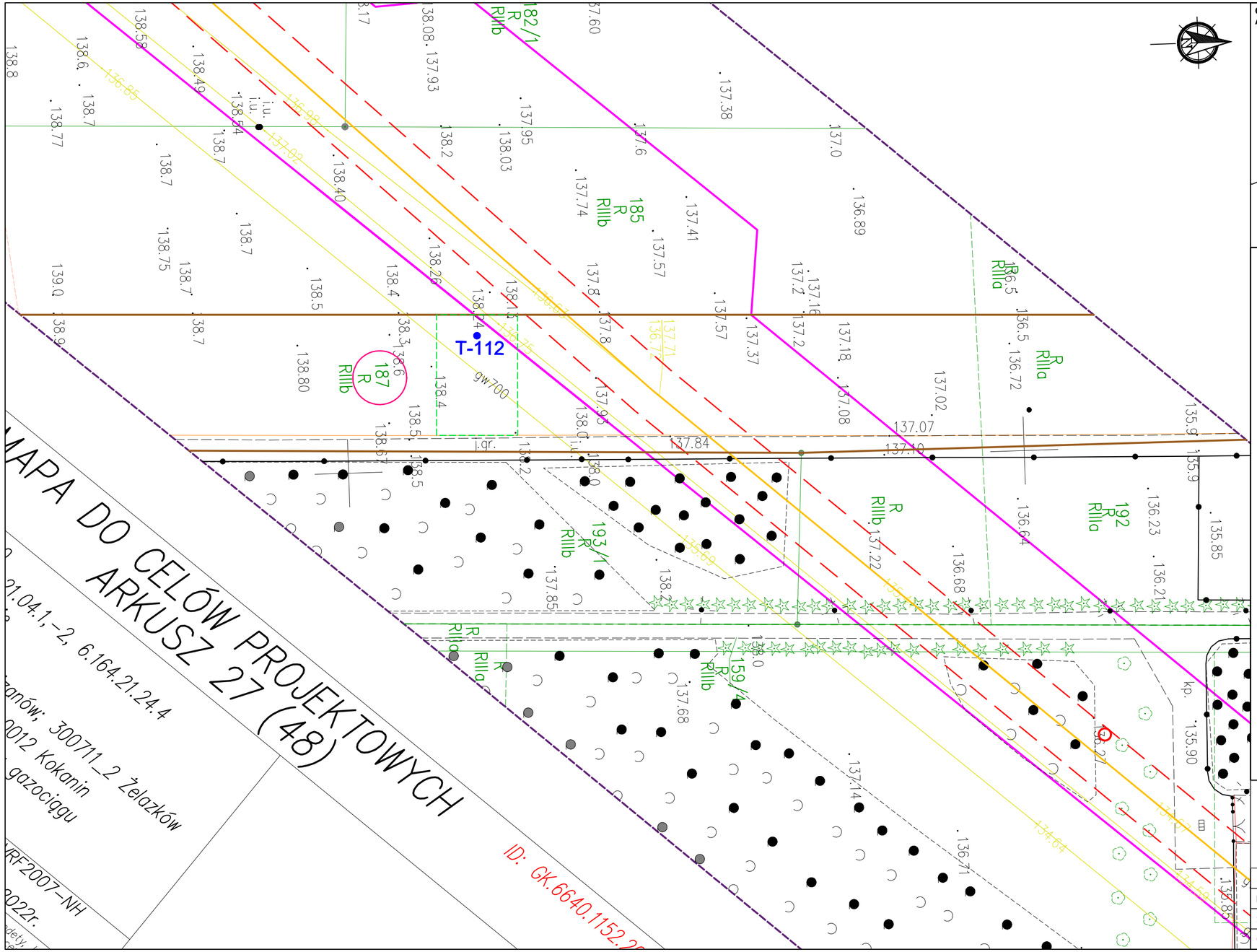

ORIENTACJA ARKUSZY:

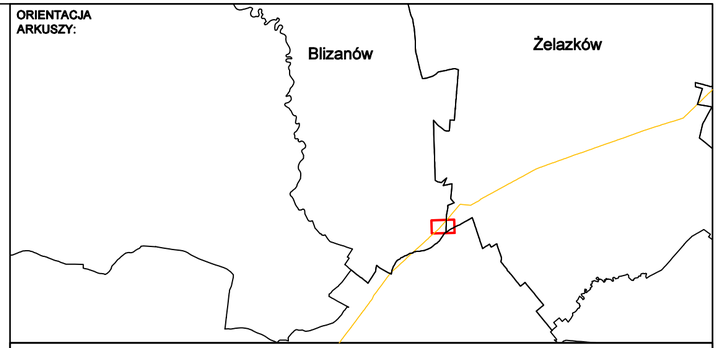

LEGENDA:

- Orientacyjny zakres pasa montażowego
- gwD500/gw500 — Istniejący gazociąg wysokiego ciśnienia DN500
- Trasa projektowanego gazociągu wysokiego ciśnienia DN500/MOP 5,4 MPa - przebieg orientacyjny
- Projektowana strefa kontrolowana 8m (po 4m na stronę od osi gazociągu) - przebieg orientacyjny
- 762/6 — Numer działki objętej wnioskiem
- Orientacyjne wskazanie miejsca wykonania badań geologicznych
- Granice terenu objętego wnioskiem
- Granice nieruchomości
- Linia określająca zakres aktualizacji mapy
- T-41 — Numer projektowanego otworu geologicznego

OTS-IP Sp. z o.o.
30-347 Kraków ul. Kapelanka 26

NAZWA INWESTYCJI	Budowa związana z przebudową odcinków gazociągu DN500 Odolanów – Adamów		SKALA 1:500
TYTUŁ RYSUNKU:	Badania geologiczne w obrębie działki nr 187		NUMER RYS. 20004-UZG-04-ARK15
FAZA UZG	NR ARCHIW. 20004	WERSJA 1	DATA 07.2022

	IMIĘ I NAZWISKO	SPECJALNOŚĆ	NR UPR.	PODPIS
PROJEKTANT	mgr inż. Dominik Skupień	instalacyjna sanitarna/gazowa	MAP/0698/PBS/21	
SPRAWDZAJĄCY	mgr inż. Joanna Białek	instalacyjna sanitarna/gazowa	MAP/0664/PBS/21	
OPRACOWAŁ	mgr inż. Szymon Zajączkowski	instalacyjna sanitarna/gazowa	–	

ORIENTACJA ARKUSZY:

LEGENDA:

- Orientacyjny zakres pasa montażowego
- gw500/gw500 — Istniejący gazociąg wysokiego ciśnienia DN500
- Trasa projektowanego gazociągu wysokiego ciśnienia DN500/MOP 5,4 MPa - przebieg orientacyjny
- Projektowana strefa kontrolowana 8m (po 4m na stronę od osi gazociągu) - przebieg orientacyjny
- 762/6 — Numer działki objętej wnioskiem
- Orientacyjne wskazanie miejsca wykonania badań geologicznych
- Granice terenu objętego wnioskiem
- Granice nieruchomości
- Linia określająca zakres aktualizacji mapy
- T-41 — Numer projektowanego otworu geologicznego

OTS-IP SP. Z O.O. 30-347 KRAKÓW UL. KAPELANKA 26	NAZWA INWESTYCJI: Budowa związana z przebudową odcinków gazociągu DN500 Odbiorcze – Adamów		SKALA 1:500
	TYTUŁ RYSUNKU: Badania geologiczne w obrębie działki nr 297/6		NUMER RYS. 20004-UZG-04-ARK16
	FAZA UZG	NR ARCHIW. 20004 / WERSJA 1	DATA 07.2022

	IMIĘ I NAZWISKO	SPECJALNOŚĆ	NR UPR.	PODPIS
PROJEKTANT	mgr inż. Dominik Skupień	instalacyjne sanitarne/gazowe	MAP/0698/PBS/21	
SPRAWDZAJĄCY	mgr inż. Joanna Biańek	instalacyjne sanitarne/gazowe	MAP/0664/PBS/21	
OPRACOWAŁ	mgr inż. Szymon Zajączkowski	instalacyjne sanitarne/gazowe	–	

ego planem

e

linia zabudowy

y mieszkaniowej jednorodzinnej

287
R
RIVa

288
R
RIVa

289
R

Br–RIVa

g

T-123

gwA400

i.u.

136.0
136.73
136.63
136.45
136.3
136.06
136.14
136.20
136.20
135.97
135.92
136.09
136.85
136.47
136.18
136.5
136.46
136.36
136.22
136.19
136.13
136.78
136.38
136.51
136.49
135.9
137.1
137.18
137.5
136.22
136.17
136.31
136.0
136.52
136.11
137.4
137.2
137.0
137.8
136.71
136.42
136.26
136.6
137.30
137.16
136.1

ORIENTACJA ARKUSZY:

LEGENDA:

- Orientacyjny zakres pasa montażowego
- gw500/gw500 — Istniejący gazociąg wysokiego ciśnienia DN500
- Trasa projektowanego gazociągu wysokiego ciśnienia DN500/MOP 5,4 MPa - przebieg orientacyjny
- Projektowana strefa kontrolowana 8m (po 4m na stronę od osi gazociągu) - przebieg orientacyjny
- 762/6 — Numer działki objętej wnioskiem
- Orientacyjne wskazanie miejsca wykonania badań geologicznych
- Granice terenu objętego wnioskiem
- Granice nieruchomości
- Linia określająca zakres aktualizacji mapy
- T-41 — Numer projektowanego otworu geologicznego

OTS-IP SP. Z O.O. 30-347 KRAKÓW UL. KAPELANKA 26	NAZWA INWESTYCJI: Budowa związana z przebudową odcinków gazociągu DN500 Odzierżów – Adamów			SKALA 1:500
	TYTUŁ RYSUNKU: Badania geologiczne w obrębie działki nr 288			NUMER RYS. 20004-UZG-04-AR017
	FAZA UZG	NR ARCHIW. 20004	WERSJA 1	DATA 07.2022

	IMIĘ I NAZWISKO	SPECJALNOŚĆ	NR UPR.	PODPIS
PROJEKTANT	mgr inż. Dominik Skupień	instalacyjna sanitarna/gazowa	MAP/0698/PBS/21	
SPRAWDZAJĄCY	mgr inż. Joanna Błońek	instalacyjna sanitarna/gazowa	MAP/0664/PBS/21	
OPRACOWAŁ	mgr inż. Szymon Zajączkowski	instalacyjna sanitarna/gazowa	–	