Załącznik nr 1
do decyzji
Wojewody Wielkopolskiego
Nr 23/2021 z dnia 30 grudnia 2021 r.

z up. Wojewody Wielkopolskiego
Marcin Karpiński
Zastępca Dyrektora
Wydziału Infrastruktury i Rolnictwa

Dokument podpisany kwalifikowanym podpisem elektronicznym.

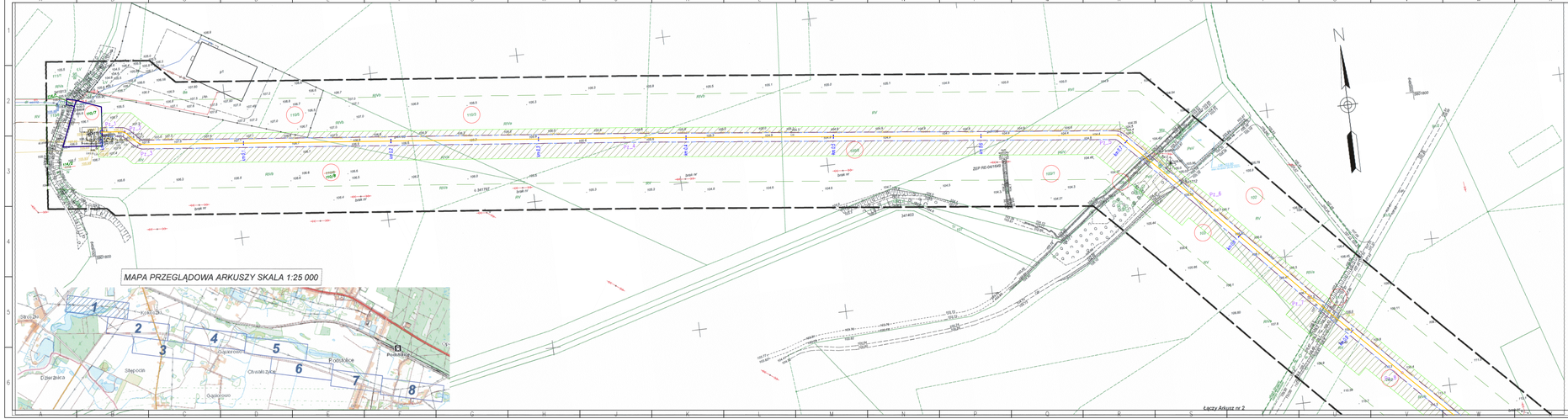

MAPA DO CELÓW PROJEKTOWYCH
ARKUSZ NR 1

Identyfikator zgłoszenia pracy geodezyjnej		**ND.6640.1730.2021**
Położenie		**Stroszki, Kokoszki, dz. wg zasięgu**
Jednostka ewidencyjna	**identyfikator**	**303003_5**
	nazwa	**Nekla**
Obręb ewidencyjny	**identyfikator**	**0215**
	nazwa	**Stroszki**
Obręb ewidencyjny	**identyfikator**	**0205**
	nazwa	**Kokoszki**
Skala mapy		**1:1000**
Nazwa układu współrzędnych	**prostokątnych**	**2000 południk 18**
	układu wysokości	**Kronsztadt60**
Oznaczenie granic obszaru, który był przedmiotem aktualizacji		— — — —
Data opracowania mapy		**26 sierpnia 2021r.**

Piotr Szymański nr upr. 23477
nazwa/imię i nazwisko wykonawcy
podpis osoby reprezentującej wykonawcę

Piotr Szymański nr upr. 23477
imię i nazwisko geodety uprawnionego
nr uprawnień i podpis geodety, który opracował mapę

GEODETA SZYMAŃSKI
mgr inż. Piotr Szymański
ul. Wiosenna 5, 62-200 GNIEZNO
tel. 501 447 115, e-mail: geodeta.szymanski@op.pl
NIP 7842331810 REGON 301442268
nr uprawnień 23477

Na mapie zasadniczej projektowane znajduje się nieruchomości:
Zgodnie z §12 ustęp 2 Rozporządzenia Ministra Rozwoju, Pracy i Technologii z dnia 20 lipca 2021r. w sprawie bazy danych obiektów topograficznych oraz mapy zasadniczej (Dz. U. 2021 poz. 1390) nie można zaakceptować mapy zasadniczej w zakresie nieruchomości, o których mowa w art. 24 ust. 1 ustawy z dnia 24 kwietnia 2009 r. o geodezji i kartografii (Dz.U. z 2019 r. poz. 2067) oraz § 3 ust. 1 pkt. 1 rozporządzenia Ministra Rozwoju, Pracy i Technologii z dnia 20 lipca 2021r. w sprawie bazy danych obiektów topograficznych oraz mapy zasadniczej (Dz. U. 2021 poz. 1390).

Poświadczam, że niniejszy dokument został sporządzony w wyniku prac geodezyjnych i kartograficznych, których wyniki zawiera operat techniczny o numerze ewidencyjnym ND.6640.1730.2021 oraz jestem świadomy odpowiedzialności karnej za złożenie fałszywego oświadczenia.

Identyfikator zgłoszenia pracy geodezyjnej	*ND.6640.1730.2021*
Organ obsługi geodezyjnej, który otrzymał zgłoszenie	Starosta Wrzesiński
Wykonawca prac geodezyjnych	*GEODETA SZYMAŃSKI mgr inż. Piotr Szymański*
Nr oraz data sporządzenia dokumentu zawierającego wynik pozytywnej weryfikacji	*Protokół weryfikacji Nr 2 z dnia 3.10.2021r.*
Imię i nazwisko oraz nr uprawnień zawodowych kierownika prac	*Piotr Szymański Nr uprawnień 23477*

Legenda:

- zadrzewienie, które nie stanowi danych ewidencyjnych
- zakrzewienie, które nie stanowi danych ewidencyjnych

W odnazane aktualizacji nie ma obowiązujących miejscowych planów zagospodarowania przestrzennego.

LEGENDA:

- Granice terenu objętego wnioskiem zgodnie z art. 6 , ust. 1, pkt. 1 ustawy z dnia 24.04.2009 (Dz.U. z 2020r., poz.1866 z późn.zm.)
- Orientacyjny przebieg projektowanego gazociągu DN200
- Linia określająca granice obszaru zgodnie z art. 6 , ust. 1, pkt. 1c dla którego decyzja mo wywołać skutek, o którym mowa w art. 24 ust. 1 ustawy z dnia 24.04.2009 (Dz.U. z 2020r., poz.1866 z późn.zm.)
- Teren objęty wnioskiem, dla którego decyzja mo wywołać skutek, o którym mowa w art. 24 ust. 1b ustawy z dnia 24.04.2009 (Dz.U.2020r., poz.1866 z późn.zm.)
- Przebieg strefy kontrolowanej projektowanego gazociągu o szerokości 6,0 m (po 3,0m od osi gazociągu) wg Rozporządzenia Ministra Gospodarki z dnia 26.04.2013 (Dz.U. z 2013r., poz.640)
- Pz 1 — Numer punktu poziomego załamania projektowanego gazociągu
- Zakres realizacji inwestycji określony w decyzji środowiskowej
- Linia rozgraniczająca teren inwestycji dla nieruchomości których podział został zatwierdzony Decyzją Wojewody Wielkopolskiego nr 7/2021 znak IR-III.747.15.2021.12 z dn. 10.06.2021r.
- km 0+ 700 — Orientacyjny kilometraż projektowanego gazociągu DN200
- 107/4 — Nieruchomości objęte wnioskiem o ustalenie lokalizacji inwestycji
- 110/8, 110/9 — Nieruchomości objęte wnioskiem o ustalenie lokalizacji inwestycji, których podział został zatwierdzony Decyzją Wojewody Wielkopolskiego nr 7/2021 znak IR-III.747.15.2021.12 z dn. 10.06.2021r.
- Lokalizacja projektowanych zjazdów z istniejących dróg da posa montażowego

Sprawdził:	Agata Wiencka	Gazociągowa	-		Zgodność
Projektant:	Janusz Zarzycki		Indeksy z okresu życia mat.	HD.01/01/04	
Opracowujący:	Dariusz Adamowicz		Indeksy z okresu życia mat. nie dotyczy	HD.01/01/04	
Imię i Nazwisko		Branża	Spec.przyst.	Nr uprawn.	Podpis

Nazwa inwestycji:
Budowa gazociągu Nekla – Września wraz z infrastrukturą niezbędną do jego obsługi na terenie woj. wielkopolskiego odcinek Nekla-KDS Opatówko

PGNiG | GAZOPROJEKT

SKALA: 1:1000

Adres inwestycji: województwo wielkopolskie; powiat: wrzesiński gmina: Nekla

Obiekt: gazociąg w/c DN200

Tytuł rysunku: **Mapa do celów projektowych z trasą projektowanego gazociągu DN200**

Rysunek: 1 / Arkusz: 1

Format:	Data: **lutego 2021**	Stadium: **KLI**	Nr rysunku:	RP3036.15.0000.18.01.00.2.012

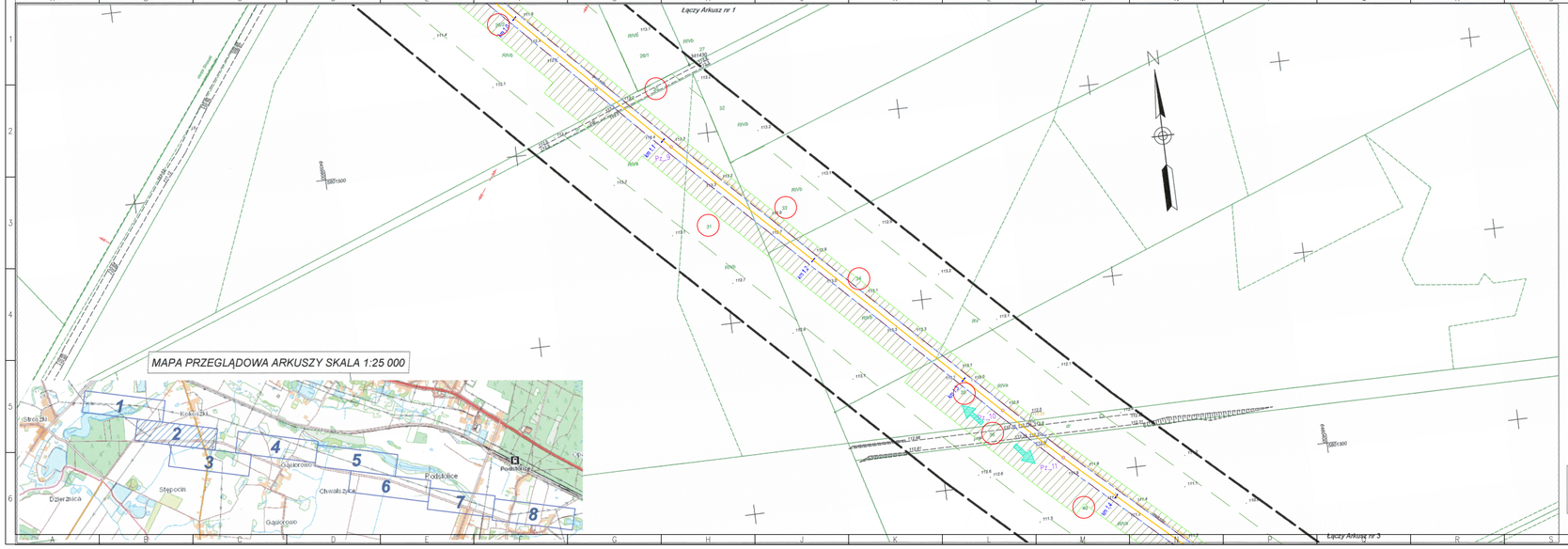

MAPA DO CELÓW PROJEKTOWYCH ARKUSZ NR 2

Identyfikator zgłoszenia pracy geodezyjnej		**ND.6640.1730.2021**
Położenie		**Stroszki, Kokoszki, dz. wg zasięgu**
Jednostka ewidencyjna	**identyfikator**	**303003_5**
	nazwa	**Nekla**
Obręb ewidencyjny	**identyfikator**	**0215**
	nazwa	**Stroszki**
Obręb ewidencyjny	**identyfikator**	**0205**
	nazwa	**Kokoszki**
Skala mapy		**1:1000**
Nazwa układu współrzędnych	**prostokątnych**	**2000 południk 18**
	układu wysokości	**Kronsztadt60**
Oznaczenie granic obszaru, który był przedmiotem aktualizacji		
Data opracowania mapy		**26 sierpnia 2021r.**

Piotr Szymański nr upr. 23477
nazwa/imię i nazwisko wykonawcy podpis osoby reprezentującej wykonawcę

GEODETA SZYMAŃSKI
mgr inż. Piotr Szymański
ul. Warnkowska 2/1, 62-200 GNIEZNO
tel. 501 667 175, e-mail: geodeta.szymanski@o2.pl
NIP 7842318416, REGON 301184268
Nr uprawnień 23477

Piotr Szymański nr upr. 23477
imię i nazwisko geodety uprawnionego, nr uprawnień i podpis geodety, który opracował mapę

Na mapie zamieszczono projektowane inwestycje z zerwą/skorzystaniem.

Zgodnie z §12 ust.6 Rozporządzenia Ministra Rozwoju, Pracy i Technologii z dnia 23 lipca 2021r. w sprawie bazy danych ostatnio topograficznych oraz mapy zasadniczej (Dz.U. 2021 poz. 1383) na mapie zastosowano znaki graficzne określone w załącznikach nr 1 i 2 Rozporządzenia Ministra Rozwoju z dnia 2 listopada 2015r. w sprawie bazy danych ostatnio topograficznych oraz mapy zasadniczej (Dz.U.2015 poz.2069).

Poświadczam, że niniejszy dokument został opracowany w wyniku prac geodezyjnych i kartograficznych, których rezultaty zawiera operat techniczny przyjęcia zwarty/kławiszowy. Jednocześnie informuję, że jestem świadomy odpowiedzialności karnej za złożenie fałszywego oświadczenia.

Identyfikator zgłoszenia prac geodezyjnych	ND.6640.1730.2021
Organ służby geodezyjnej, który otrzymał zgłoszenie	Starosta Wrzesiński
Wykonawca prac geodezyjnych	GEODETA SZYMAŃSKI mgr inż. Piotr Szymański
Nr oraz data sporządzenia dokumentu zawierającego wynik pozytywnej weryfikacji	Protokół weryfikacji Nr 2 z dnia 5.10.2021r.
Imię i nazwisko oraz nr uprawnień zawodowych kierownika prac	Piotr Szymański Nr uprawnień 23477

Legenda:

W obszarze aktualizacji nie ma obowiązujących miejscowych planów zagospodarowania przestrzennego.

LEGENDA:

- Granice terenu objętego wnioskiem zgodnie z art. 6 , ust. 1, pkt. 1 ustawy z dnia 24.04.2009 (Dz.U. z 2020r., poz.1866 z późn.zm.)
- Orientacyjny przebieg projektowanego gazociągu DN200
- Linia określająca granice obszaru zgodnie z art. 6 , ust. 1, pkt. 1c dla którego decyzja ma wywołać skutek, o którym mowa w art. 24 ust. 1 ustawy z dnia 24.04.2009 (Dz.U. z 2020r., poz.1866 z późn.zm.)
- Teren objęty wnioskiem, dla którego decyzja ma wywołać skutek, o którym mowa w art. 24 ust. 1b ustawy z dnia 24.04.2009 (Dz.U.2020r., poz.1866 z późn.zm.)
- Przebieg strefy kontrolowanej projektowanego gazociągu o szerokości 6,0 m (po 3,0m od osi gazociągu) wg Rozporządzenia Ministra Gospodarki z dnia 26.04.2013 (Dz.U. z 2013r., poz.640)
- Pz 1 — Numer punktu poziomego załamania projektowanego gazociągu
- Zakres realizacji inwestycji określony w decyzji środowiskowej
- km 0+ 700 — Orientacyjny kilometraż projektowanego gazociągu DN200
- 107/4 — Nieruchomości objęte wnioskiem o ustalenie lokalizacji inwestycji
- Lokalizacja projektowanych zjazdów z istniejących dróg do pasa montażowego

Opracował:	Agata Biernacka	Gazociągowa	Instalacje w obrębie terenu i ich zbiór, wtórz. ps., wnioski i bilans	mgr inż./inż	Zrzeszenie
Projektant:	Janusz Zarzycki		Instalacje w obrębie terenu i ich zbiór, wtórz. ps., wnioski i bilans	mgr inż./inż	
Sprawdzający:	Dariusz Adamowicz			mgr inż./inż.	
	Imię i Nazwisko	Branża	Specjalność	Nr uprawn.	Podpis

Nazwa inwestycji:
Budowa gazociągu Nekla – Wrzenia wraz z infrastrukturą niezbędną do jego obsługi na terenie woj. wielkopolskiego odcinek Nekla-RZG Opatówiec

PGNIG | GAZOPROJEKT

SKALA: 1:1000

Adres inwestycji: województwo wielkopolskie; powiat: wrzesiński; gmina: Nekla

Obiekt: gazociąg w/c DN200

Tytuł rysunku: **Mapa do celów projektowych z trasą projektowanego gazociągu DN200**

Wersja: **1**

Arkusz: **2**

Format: | Data: **listopad 2021** | Stadium: **UJ** | Nr rysunku: **RP.3036.15.0001.18.01.00.2.013**

Łączy Arkusz nr 2

Łączy Arkusz nr 4

P300350203-101

MAPA PRZEGLĄDOWA ARKUSZY SKALA 1:25 000

Kokoszki, Stępocin, Gąsiorowo, Dziewiecko, Ogórczyno, Chwałęcińskie, Podłężnice, Podłężnica, Nekla

MAPA DO CELÓW PROJEKTOWYCH ARKUSZ NR 3

Identyfikator zgłoszenia pracy geodezyjnej		ND.6640.1730.2021
Położenie		Kokoszki, Stępocin, Gąsiorowo
Jednostka ewidencyjna	identyfikator	303003_5
	nazwa	Nekla
Obręb ewidencyjny	identyfikator	0205
	nazwa	Kokoszki
Obręb ewidencyjny	identyfikator	0214
	nazwa	Stępocin
Obręb ewidencyjny	identyfikator	0203
	nazwa	Gąsiorowo
Skala mapy		1:1000
Nazwa układu współrzędnych	prostokątnych	2000 południk 18
	układu wysokości	Kronsztadt60
Oznaczenie granic obszaru, który był przedmiotem aktualizacji		— — —
Data opracowania mapy		26 sierpnia 2021r.

Piotr Szymański nr upr. 23477
nazwa/imię i nazwisko wykonawcy
podpis osoby reprezentującej wykonawcę

GEODETA SZYMAŃSKI
inż. inż. Piotr Szymański
ul. Wawrzkowo 17, 62-200 GNIEZNO
tel. 501 617 115, e-mail: biuro@geodeta-szymanski.pl
NIP 7642230618 REGON 301146268
nr uprawnień 23477

Piotr Szymański nr upr. 23477
imię i nazwisko geodety uprawnionego, nr uprawnień i podpis geodety, który opracował mapę

Na mapie zamieszczono projektowane inwestycje i inwestycje liniowe:
- Projektowane inwestycje liniowe zostały zaprojektowane na podstawie Rozporządzenia z dnia 20 lipca 2011r. w sprawie trasy sieci wodociągowej oraz rozporządzenia z dnia 7 lipca 2011 roku, w sprawie warunków jakie powinna spełniać trasa i Rozporządzenia Ministra Administracji i Cyfryzacji z dnia 5 listopada 2012r. w sprawie trasy sieci wodociągowej oraz mapa zasadnicza (Dz.U.2012 poz.1390)

Legenda:

MAPA OBSZARÓW LEŚNYCH:

rodzaj powierzchni - D-STAN

P300350203-101 adres leśny

b, c, d nr poddodziału leśnego

SO60 nazwa gatunku + wiek gatunkowy

zadrzewienie, które nie stanowi danych ewidencyjnych

W obszarze aktualizacji nie ma obowiązujących miejscowych planów zagospodarowania przestrzennego.

Poświadczam, że niniejszy dokument został opracowany w wyniku prac geodezyjnych i kartograficznych, których rezultaty zawiera oparte na obecnym pozytywnym zweryfikowaniu. Jednocześnie informuję, że jestem świadomy odpowiedzialności karnej za złożenie fałszywego oświadczenia.

Identyfikator zgłoszenia prac geodezyjnych	ND.6640.1730.2021
Organ ds.dzięby geodezyjnej, który otrzymał zgłoszenie	Starosta Wrzesiński
Wykonawca prac geodezyjnych	GEODETA SZYMAŃSKI mgr inż. Piotr Szymański
Nr oraz data sporządzenia dokumentu zawierającego wynik pozytywnej weryfikacji	Protokół weryfikacji Nr 2 z dnia 2.10.2021r.
Imię i nazwisko oraz nr uprawnień zawodowych kierownika prac	Piotr Szymański Nr uprawnień 23477

LEGENDA:

- Granice terenu objętego wnioskiem zgodnie z art. 6 , ust. 1, pkt. 1 ustawy z dnia 24.04.2009 (Dz.U. z 2020r., poz.1866 z późn.zm.)
- Orientacyjny przebieg projektowanego gazociągu DN200
- Linia określająca granice obszaru zgodnie z art. 6 , ust. 1, pkt. 1c dla którego decyzja ma wywołać skutek, o którym mowa w art. 24 ust. 1 ustawy z dnia 24.04.2009 (Dz.U. z 2020r., poz.1866 z późn.zm.)
- Teren objęty wnioskiem, dla którego decyzja mo wywołać skutek, o którym mowa w art. 24 ust. 1b ustawy z dnia 24.04.2009 (Dz.U.2020r., poz.1866 z późn.zm.)
- Przebieg strefy kontrolowanej projektowanego gazociągu o szerokości 6,0 m (po 3,0m od osi gazociągu) wg Rozporządzenia Ministra Gospodarki z dnia 26.04.2013 (Dz.U. z 2013r., poz.640)
- P2 1 — Numer punktu poziomego zatomania projektowanego gazociągu
- Zakres realizacji inwestycji określony w decyzji środowiskowej
- km 2+ 750 — Orientacyjny kilometraż projektowanego gazociągu DN200
- 107/4 — Nieruchomości objęte wnioskiem o ustalenie lokalizacji inwestycji
- Lokalizacja projektowanych zjazdów z istniejących dróg do pasa montażowego

Sprawdził	Agata Blemacka	Geodezja	-		
Projektant	Janusz Zarzycki		Instytucja w zakresie branży lub specjalności, w jakiej brała udział osoba fizyczna lub prawna, która opracowała mapę, wykonała plan, dokument, projekt	PGZ/01/2/W	Przyjęto
Sprawdzający	Dariusz Adamowicz			PGZ/01/2/W	Zgodnie z art. 29 ust. 1 ustawy z dnia 17 maja 1989 r. Prawo geodezyjne i kartograficzne (Dz. U. z 2020 r. poz. 1990)
Imię i Nazwisko		Branża	Spec.branż.	Nr uprawn.	Podpis
Imię i Nazwisko			Spec.jmość	Nr uprawn.	Podpis

Nazwa inwestycji:
Budowa gazociągu Nekla – Wrzesinia wraz z infrastrukturą niezbędną do jego obsługi na terenie woj. wielkopolskiego odcinek Nekla-KZG Ojrzeńsko

PGNIG | GAZOPROJEKT

SKALA: 1:1000	Adres inwestycji: województwo wielkopolskie; powiat: wrzesiński gmina: Nekla		
	gazociąg w/c DN200		
	Obiekt:		
	Tytuł rysunku: Mapa do celów projektowych z trasą projektowanego gazociągu DN200	Wersja: 1	Arkusz: 3
Format:	Data: lutego 2021	Stadium: SUI	Nr rysunku: RP3036.15.0000.18.01.00.2.014

MAPA PRZEGLĄDOWA ARKUSZY SKALA 1:25 000

MAPA DO CELÓW PROJEKTOWYCH ARKUSZ NR 4

Identyfikator zgłoszenia pracy geodezyjnej		ND.6640.1730.2021
Położenie		Gąsiorowo, dz. wg zasięgu
Jednostka ewidencyjna	identyfikator	303003_5
	nazwa	Nekla
Obręb ewidencyjny	identyfikator	0203
	nazwa	Gąsiorowo
Skala mapy		1:1000
Nazwa układu współrzędnych	prostokątnych	2000 południk 18
	układu wysokości	Kronsztad60
Oznaczenie granic obszaru, który był przedmiotem aktualizacji		
Data opracowania mapy		26 sierpnia 2021r.

GEODETA SZYMAŃSKI
mgr inż. Piotr Szymański
ul. Wawelska 22, 62-200 GNIEZNO
tel. 501 647 [illegible] szymanski@o2.pl
NIP 7842251 [illegible], REGON 301146268
nr uprawnień 23477

Piotr Szymański nr upr. 23477
nazwa/imię i nazwisko wykonawcy podpis osoby reprezentującej wykonawcę

Piotr Szymański nr upr. 23477
imię i nazwisko geodety uprawnionego nr uprawnień i podpis geodety, który sprawował mapę

Na mapie zasadniczej projektowane znaczące i nietrwałe kolorytowych
ZGZDT - charakterystyczne punkty przyrodnicze na podstawie art. 10 ustawy z dnia 17 maja 1989r. - Prawo Geodezyjne i Kartograficzne.
Zgodnie z § 23 punkt 2 Rozporządzenia Ministra Rozwoju, Pracy i Technologii z dnia 23 lipca 2021r. w sprawie mapy zasadniczej (Dz.U. z 2021r., poz.1390) - punkty osnowy geodezyjnej, punkty osnowy sieci obserwacyjnej państwowej osnowy poziomej i wysokościowej (Dz.U. z 2012r., poz.1247) - punkty osnowy sieci obserwacyjnej państwowej osnowy poziomej i wysokościowej (Dz.U. z 2012r., poz.1247) - punkty osnowy sieci obserwacyjnej państwowej osnowy poziomej i wysokościowej (Dz.U. z 2012r., poz.1247)

Poświadczam, że niniejszy dokument został opracowany w wyniku prac geodezyjnych i kartograficznych, których rezultaty zawiera operat techniczny przyjęty/wnie zweryfikowany. Jednocześnie informuję, że jestem zwolniony odpowiedzialności karnej za złożenie fałszywego oświadczenia.	
Identyfikator zgłoszenia prac geodezyjnych	ND.6640.1730.2021
Organ służby geodezyjnej, który otrzymał zgłoszenie	Starosta Wrzesiński
Wykonawca prac geodezyjnych	GEODETA SZYMAŃSKI mgr inż. Piotr Szymański
Nr oraz data sporządzenia dokumentu zawierającego wynik pozytywnej weryfikacji	Protokół weryfikacji Nr 2 z dnia 3.10.2021r.
Imię i nazwisko oraz nr uprawnień zawodowych kierownika prac	Piotr Szymański Nr uprawnień 23477

Legenda:

W obszarze aktualizacji nie ma obowiązujących miejscowych planów zagospodarowania przestrzennego.

LEGENDA:

- Granice terenu objętego wnioskiem zgodnie z art. 6 , ust. 1, pkt. 1 ustawy z dnia 24.04.2009 (Dz.U. z 2020r., poz.1866 z pdm.zm.)
- Orientacyjny przebieg projektowanego gazociągu DN200
- Linia określająca granice obszaru zgodnie z art. 6 , ust. 1, pkt. 1c dla którego decyzja ma wywołać skutek, o którym mowa w art. 24 ust. 1 ustawy z dnia 24.04.2009 (Dz.U. z 2020r., poz.1866 z pdm.zm.)
- Teren objęty wnioskiem, dla którego decyzja ma wywołać skutek, o którym mowa w art. 24 ust. 1b ustawy z dnia 24.04.2009 (Dz.U.2020r., poz.1866 z pdm.zm.)
- Przebieg strefy kontrolowanej projektowanego gazociągu o szerokości 6,0 m (po 3,0m od osi gazociągu) wg. Rozporządzenia Ministra Gospodarki z dnia 26.04.2013 (Dz.U. z 2013r., poz.640)
- Pz 1 — Numer punktu poziomego załamania projektowanego gazociągu
- Zakres realizacji inwestycji określony w decyzji środowiskowej
- km 0 + 700 — Orientacyjny kilometraż projektowanego gazociągu DN200
- 107/4 — Nieruchomość objęta wnioskiem o ustalenie lokalizacji inwestycji
- Lokalizacja projektowanych zjazdów z istniejących dróg do pasa montażowego

Opracował:	Agata Blemacka	Geodezyjna	-		
Projektant:	Janusz Zarzycki		Instalacja o ciśnieniu roboczym powyżej 16 bar, rurociągi o średnicy nominalnej powyżej 100 mm	mgr inż. Janusz Zarzycki	upr. nr 7/GAZ/2010
Sprawdzający:	Dariusz Adamowicz		Instalacje o ciśnieniu roboczym do 16 bar, rurociągi o średnicy nominalnej do 100 mm, sieci gaz. niskiego ciśnienia	mgr inż. Dariusz Adamowicz	upr. nr 7/GAZ/2010
Imię i Nazwisko:		Branża	Spec.przyrod.	Nr uprawn.	Podpis

Nazwa inwestycji:
Budowa gazociągu Nekla – Wrzesina wraz z infrastrukturą niezbędną do jego obsługi na terenie wsi, wielkopolskiego odcinek Nekla-KDG Gąsiorowo

PGNIG | GAZOPROJEKT

SKALA: 1:1000	Adres inwestycji: województwo wielkopolskie; powiat: wrzesiński gmina: Nekla	
	gazociąg w/c DN200	Obiekt:
	Tytuł rysunku: Mapa do celów projektowych z trasą projektowanego gazociągu DN200	Rzędna: 1 / Arkusz: 4
Format:	Data: lutego 2021 / Stadium: SUI	Nr rysunku: RP3036.15.00001.18.01.00.2.015

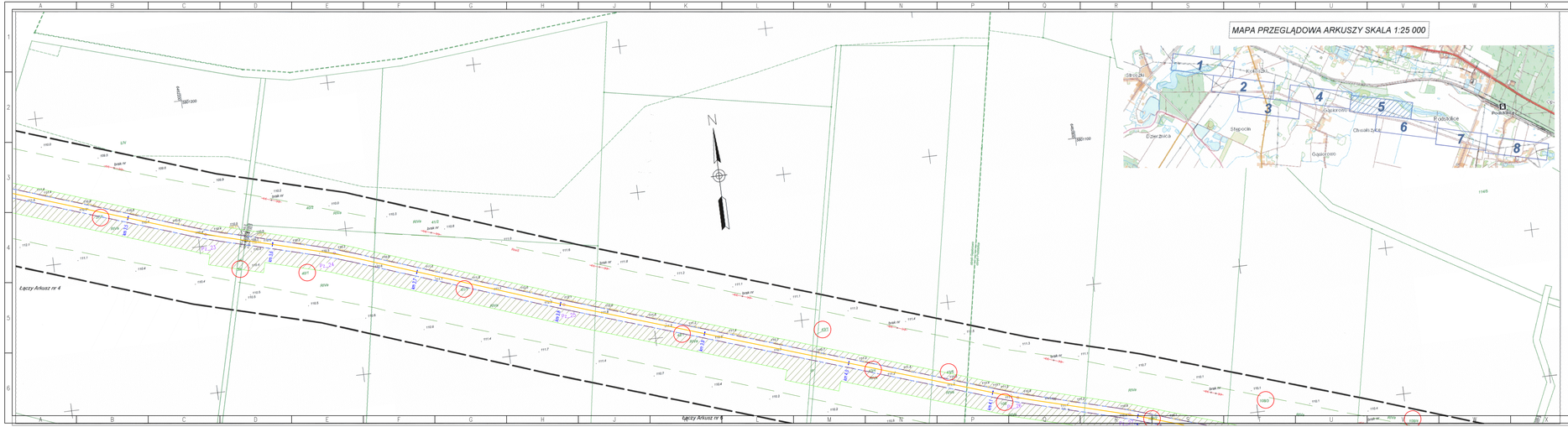

MAPA DO CELÓW PROJEKTOWYCH
ARKUSZ NR 5

Identyfikator zgłoszenia pracy geodezyjnej		ND.6640.1730.2021
Położenie		Gąsiorowo, Podstolice, dz. wlz
Jednostka ewidencyjna	identyfikator	303003_5
	nazwa	Nekla
Obręb ewidencyjny	identyfikator	0203
	nazwa	Gąsiorowo
Obręb ewidencyjny	identyfikator	0211
	nazwa	Podstolice
Skala mapy		1:1000
Nazwa układu współrzędnych	prostokątnych	2000 południk 18
	układu wysokości	Kronsztadt60
Oznaczenie granic obszaru, który był przedmiotem aktualizacji		
Data opracowania mapy		26 sierpnia 2021r.

Piotr Szymański nr upr. 23477
nazwa/imię i nazwisko wykonawcy
podpis osoby reprezentującej wykonawcę

Piotr Szymański nr upr. 23477
imię i nazwisko geodety upoważnionego
nr uprawnień i podpis geodety, który sprawował mapę

GEODETA SZYMAŃSKI
mgr inż. Piotr Szymański
ul. Wiosenna 2C, 62-200 GNIEZNO
tel. 501 601 [redacted] [redacted]@op.pl
NIP 7842318618, REGON 301146268
nr uprawnień 23477

Na mapie zasadniczej uzgodniono granicę z danymi bezpośrednio

Zgodnie z §3 ust.2 pkt 2 Rozporządzenia Ministra Rozwoju, Pracy i Technologii z dnia 23 lipca 2021r. w sprawie baz danych obiektów topograficznych oraz mapy zasadniczej (Dz. U. 2021 poz. 1390) na mapie zasadniczej nie zostały zamieszczone dane z bazy danych obiektów topograficznych o dokładności co najmniej równej 10 metrów i baz danych obiektów topograficznych oraz mapy zasadniczej (Dz. U. 2019 poz. 2020)

Poświadczam, że zmiany dokonane został opracowany w wyniku prac geodezyjnych i kartograficznych, których wyniki zostaną ujęte w bazie danych pozytywnie zweryfikowany. Jednocześnie informuję, że jestem świadomy odpowiedzialności karnej za złożenie fałszywego oświadczenia.

Identyfikator zgłoszenia prac geodezyjnych	ND.6640.1730.2021
Organ obsługi geodezyjnej, który otrzymał zgłoszenie	Starosta Wrzesiński
Wykonawca prac geodezyjnych	GEODETA SZYMAŃSKI mgr inż. Piotr Szymański
Nr oraz data sporządzenia dokumentu zawierającego wynik pozytywnej weryfikacji	Protokół weryfikacji Nr 2 z dnia 5.10.2021r.
Imię i nazwisko oraz nr uprawnień zawodowych kierownika prac	Piotr Szymański Nr uprawnień 23477

Legenda:

W obszarze aktualizacji nie ma obowiązujących miejscowych planów zagospodarowania przestrzennego.

LEGENDA:

- Granice terenu objętego wnioskiem zgodnie z art. 6 , ust. 1, pkt. 1 ustawy z dnia 24.04.2009 (Dz.U. z 2020r., poz.1866 z późn.zm.)
- Orientacyjny przebieg projektowanego gazociągu DN200
- Linia określająca granice obszaru zgodnie z art. 6 , ust. 1, pkt. 1c dla którego decyzja ma wywołać skutek, o którym mowa w art. 24 ust. 1 ustawy z dnia 24.04.2009 (Dz.U. z 2020r., poz.1866 z późn.zm.)
- Teren objęty wnioskiem, dla którego decyzja ma wywołać skutek, o którym mowa w art. 24 ust. 1b ustawy z dnia 24.04.2009 (Dz.U.2020r., poz.1866 z późn.zm.)
- Przebieg strefy kontrolowanej projektowanego gazociągu o szerokości 6,0 m (po 3,0m od osi gazociągu) wg Rozporządzenia Ministra Gospodarki z dnia 26.04.2013 (Dz.U. z 2013r., poz.640)
- Numer punktu poziomego załamania projektowanego gazociągu
- Zakres realizacji inwestycji określony w decyzji środowiskowej
- km 2 + 700 Orientacyjny kilometraż projektowanego gazociągu DN200
- 107/4 Nieruchomości objęte wnioskiem o ustalenie lokalizacji inwestycji
- Lokalizacja projektowanych zjazdów z istniejących dróg do pasa montażowego

Opracował	Agata Blemacka	Geodezja	-		Zgodność
Projektant	Janusz Zarzycki		Instalacja w obrębie linii kol. Instalacja w obrębie linii kol.	mgr inż. Piotr Szymański	
Sprawdzający	Dariusz Adamowicz		Instalacja w obrębie linii kol. mgr. inż. Piotr Szymański	mgr inż. Piotr Szymański	Podpis
Imię i Nazwisko		Branża	Specjalność	Nr uprawn.	Podpis

Nazwa inwestycji:
Budowa gazociągu Nekla – Wrzesinia wraz z infrastrukturą niezbędną do jego obsługi na terenie woj. wielkopolskiego odcinek Nekla-KZG Ogniwko

PGNIG | GAZOPROJEKT

SKALA: 1:1000	Adres inwestycji: województwo wielkopolskie; powiat: wrzesiński gmina: Nekla	
	gazociąg w/c DN200	
	Obiekt:	
	Tytuł rysunku: Mapa do celów projektowych z trasą projektowanego gazociągu DN200	Wersja: 1
		Arkusz: 5
Format:	Data: lutego 2021 Stadium: SUI	Nr rysunku: RP3036.15.0001.18.01.00.2.016

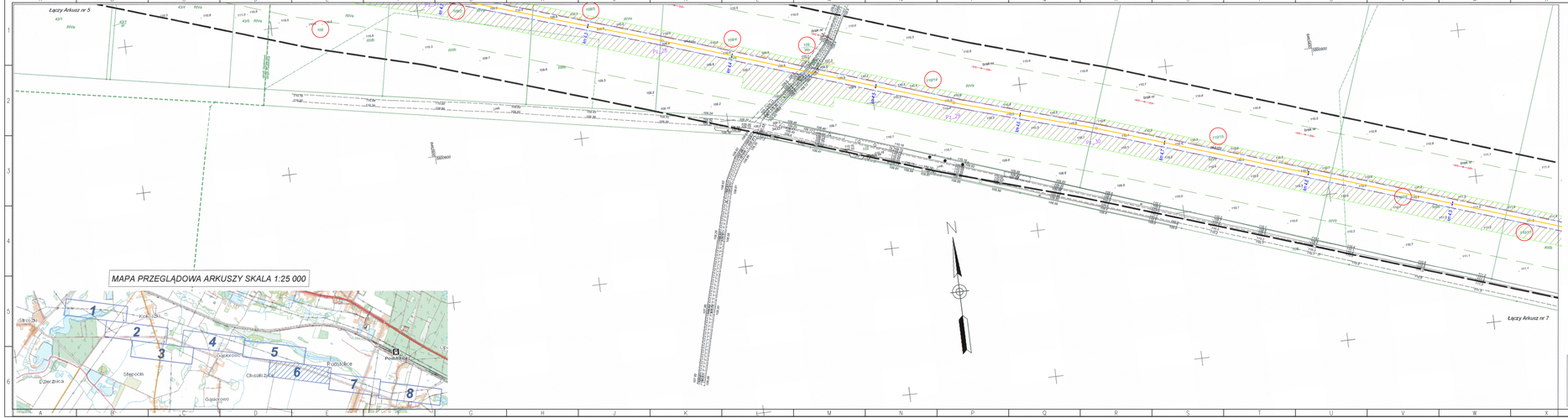

MAPA DO CELÓW PROJEKTOWYCH ARKUSZ NR 6

Identyfikator zgłoszenia pracy geodezyjnej		**ND.6640.1730.2021**
Położenie		**Gąsiorowo, Podstolice, dz. wlz**
Jednostka ewidencyjna	**identyfikator**	**303003_5**
	nazwa	**Nekla**
Obręb ewidencyjny	**identyfikator**	**0203**
	nazwa	**Gąsiorowo**
Obręb ewidencyjny	**identyfikator**	**0211**
	nazwa	**Podstolice**
Skala mapy		**1:1000**
Nazwa układu współrzędnych	**prostokątnych**	**2000 południk 18**
	układu wysokości	**Kronsztadt60**
Oznaczenie granic obszaru, który był przedmiotem aktualizacji		**——— ——— ———**
Data opracowania mapy		**26 sierpnia 2021r.**

Piotr Szymański nr uprn. 23477
nazwa/imię i nazwisko wykonawcy podpis osoby reprezentującej wykonawcę

GEODETA SZYMAŃSKI
mgr inż. Piotr Szymański
ul. Wiardunska 20C, 82-200 GNIEZNO
tel. 501 607 [illegible] e-mail: [illegible]@o2.pl
NIP 7842238[illegible] REGON 301146268
nr uprawnień 23477

Piotr Szymański nr uprn. 23477
imię i nazwisko geodety uprawnionego, w uprawnieniach i podpis geodety, który opracował mapę

Na mapie zamieszczono projektowane inwestycje i obiekt kontrolowany:
ZBIOR - Inwestycje punktowe zdefiniowane na podstawie art. 19 ustawy z dnia 27 marca 1996r. – Prawo Geodezyjne i Kartograficzne (Dz.U. z 2020r., poz.1990 z późn.zm.) oraz rozporządzenia Rady Ministrów z dnia 2 listopada 2011r. w sprawie szczegółowego zakresu i sposobu prowadzenia ewidencji gruntów i budynków (Dz.U. z 2021 poz. 1483) na mapie publikowane zostaje:
- zmiana zgodna z Rozporządzeniem Ministra Administracji i Cyfryzacji z dnia 23 listopada 2012r. w sprawie mapy ewidencji gruntów i budynków (Dz.U. z 2012 poz. 1246)

Potwierdzam, że niniejszy dokument został opracowany w wyniku prac geodezyjnych i kartograficznych, których rezultaty zawiera zgodnie z technicznymi przepisami zawodowymi. Jednocześnie informuję, że zgodnie z posiadaną mapą odpowiedzialności karnej za złożenie fałszywego oświadczenia.

Identyfikator zgłoszenia prac geodezyjnych	ND.6640.1730.2021
Organ służby geodezyjnej, który otrzymał zgłoszenie	Starosta Wrzesiński
Wykonawca prac geodezyjnych	GEODETA SZYMAŃSKI mgr inż. Piotr Szymański
Nr oraz data sporządzenia dokumentu zawierającego wynik przeprowadzonej weryfikacji	Protokół weryfikacji 30-2 z dnia 5.10.2021r.
Imię i nazwisko oraz nr uprawnień zawodowych kierownika prac	Piotr Szymański 20 uprawnień 23477

Legenda:
- - zakrzewienia, które nie stanowi danych ewidencyjnych

W obszarze aktualizacji nie ma obowiązujących miejscowych planów zagospodarowania przestrzennego.

LEGENDA:

- Granice terenu objętego wnioskiem zgodnie z art. 6 „ ust. 1, pkt. 1 ustawy z dnia 24.04.2009 (Dz.U. z 2020r., poz.1866 z późn.zm.)
- Orientacyjny przebieg projektowanego gazociągu DN200
- Linia określająca granice obszaru zgodnie z art. 6 „ ust. 1, pkt. 1c dla którego decyzja ma wywołać skutek, o którym mowa w art. 24 ust. 1 ustawy z dnia 24.04.2009 (Dz.U. z 2020r., poz.1866 z późn.zm.)
- Teren objęty wnioskiem, dla którego decyzja ma wywołać skutek, o którym mowa w art. 24 ust. 1b ustawy z dnia 24.04.2009 (Dz.U.2020r., poz.1866 z późn.zm.)
- Przebieg strefy kontrolowanej projektowanego gazociągu o szerokości 6,0 m (po 3,0m od osi gazociągu) wg Rozporządzenia Ministra Gospodarki z dnia 26.04.2013 (Dz.U. z 2013r., poz.640)
- Pz 1 — Numer punktu poziomego załomania projektowanego gazociągu
- Zakres realizacji inwestycji określony w decyzji środowiskowej
- km 0 + 700 — Orientacyjny kilometraż projektowanego gazociągu DN200
- 107/4 — Nieruchomości objęte wnioskiem o ustalenie lokalizacji inwestycji
- Lokalizacja projektowanych zjazdów z istniejących dróg do pasa montażowego

Sprawdził	Agata Blemacka	Geologiczne	-		Zrzutowa
Projektant	Janusz Zarzycki		Indeksy z obrób linii rur, kształtek i armatury, rzędne, indeksy z obrób linii rur, wlz, dla wlz, indeks i rzędne	mz/zb/zw	
Sprawdzający	Dariusz Adamowicz			mz/zb/zw	
Imię i Nazwisko		Branża	Nr uprawn.	Podpis	
Specjalność					

Nazwa inwestycji:
Budowa gazociągu Nekla – Września wraz z infrastrukturą niezbędną do jego obsługi na terenie woj. wielkopolskiego odcinek Nekla-KZG Ojrzeń

PGNIG | GAZOPROJEKT

SKALA: 1:1000	Adres inwestycji: województwo wielkopolskie; powiat: wrzesiński gmina: Nekla	
	gazociąg w/c DN200	
	Obiekt:	
	Tytuł rysunku: Mapa do celów projektowych z trasą projektowanego gazociągu DN200	Wersja: 1
		Arkusz: 6
Format:	Data: lutego 2021 Stadium: SUI	Nr rysunku: RP3036.15.0000.18.01.00.2.017

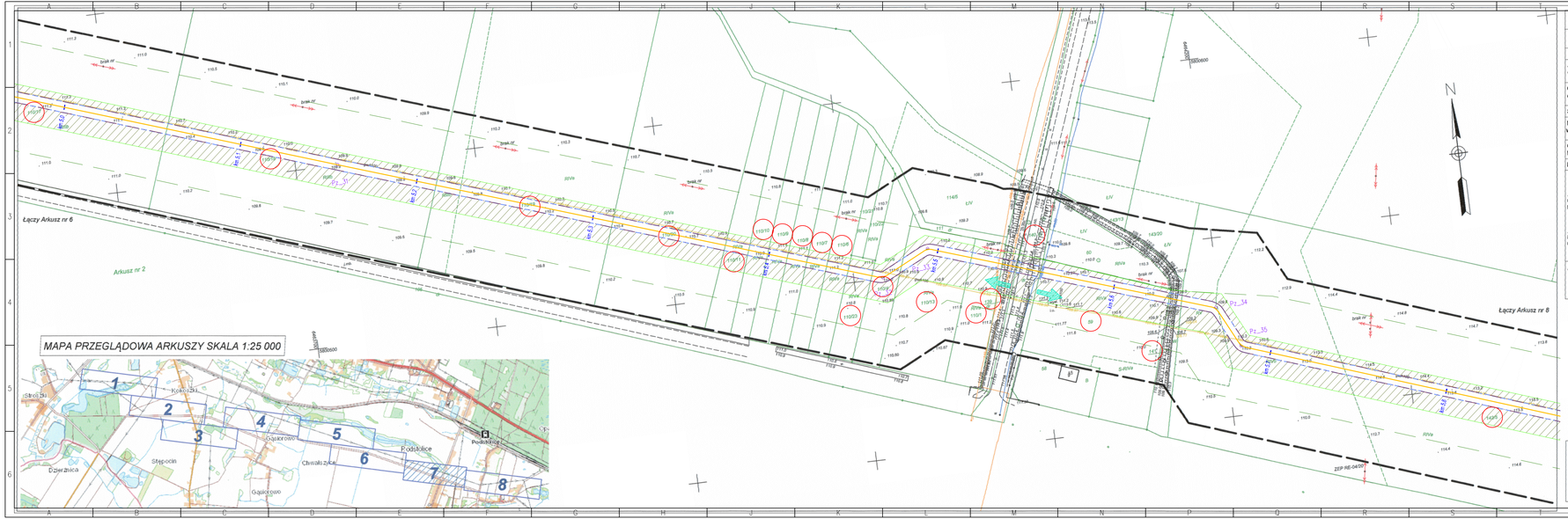

MAPA DO CELÓW PROJEKTOWYCH ARKUSZ NR 7

Identyfikator zgłoszenia pracy geodezyjnej		ND.6640.1730.2021
Położenie		Podstolice, dz. wg zasięgu
Jednostka ewidencyjna	identyfikator	303003_5
	nazwa	Nekla
Obręb ewidencyjny	identyfikator	0211
	nazwa	Podstolice
Skala mapy		1:1000
Nazwa układu współrzędnych	prostokątnych	2000 południk 18
	układu wysokości	Kronsztadt60
Oznaczenie granic obszaru, który był przedmiotem aktualizacji		
Data opracowania mapy		26 sierpnia 2021r.

Piotr Szymański nr upr. 23477
nazwisko i nazwisko wykonawcy
podpis osoby reprezentującej wykonawcę

Piotr Szymański nr upr. 23477
imię i nazwisko geodety uprawnionego,
nr uprawnień i podpis geodety, który opracował mapę

GEODETA SZYMAŃSKI
mgr inż. Piotr Szymański
ul. Wrzesińska 2C, 62-200 GNIEZNO
tel. 501 667 115, e-mail: biuro@geodeta-szymanski.pl
NIP 7842213163 REGON 301146268
nr uprawnień 23477

Na mapie zasadniczej projektowane inwestycje i zarząd kasowniczych

Zgodnie z §12 punkt 2 Rozporządzenia Ministra Rozwoju, Pracy i Technologii z dnia 23 lipca 2021r. w sprawie tracy danych obiektów topograficznych oraz mapy zasadniczej (Dz.U.2021 poz.1390) oraz §3 punkt 1 Rozporządzenia Ministra Administracji i Cyfryzacji z dnia 3 listopada 2015 r. w sprawie tracy danych obiektów topograficznych oraz mapy zasadniczej (Dz.U.2015 poz.2030)

Poświadczam, że niniejszy dokument został opracowany w wyniku prac geodezyjnych i kartograficznych, których wynikiem zawiera operat techniczny pozytywnie zweryfikowany. Jednocześnie informuję, że jestem świadomy odpowiedzialności karnej za złożenie fałszywego oświadczenia.

Identyfikator zgłoszenia prac geodezyjnych	ND.6640.1730.2021
Organ służby geodezyjnej, który otrzymał zgłoszenie	Starosta Wrzesiński
Wykonawca prac geodezyjnych	GEODETA SZYMAŃSKI mgr inż. Piotr Szymański
Nr oraz data sporządzenia dokumentu zawierającego wynik pozytywnej weryfikacji	Protokół weryfikacji Nr 2 z dnia 3.10.2021r.
Imię i nazwisko oraz nr uprawnień zawodowych kierownika prac	Piotr Szymański Nr uprawnień 23477

Legenda:

- zakreślenie, które nie stanowi danych ewidencyjnych

W obszarze aktualizacji nie ma obowiązujących miejscowych planów zagospodarowania przestrzennego.

LEGENDA:

- Granice terenu objętego wnioskiem zgodnie z art. 6 , ust. 1, pkt. 1 ustawy z dnia 24.04.2009 (Dz.U. z 2020r., poz.1866 z późn.zm.)
- Orientacyjny przebieg projektowanego gazociągu DN200
- Linia określająca granice obszaru zgodnie z art. 6 , ust. 1, pkt. 1c dla którego decyzja ma wywołać skutek, a którym mowa w art. 24 ust. 1 ustawy z dnia 24.04.2009 (Dz.U. z 2020r., poz.1866 z późn.zm.)
- Teren objęty wnioskiem, dla którego decyzja ma wywołać skutek, a którym mowa w art. 24 ust. 1b ustawy z dnia 24.04.2009 (Dz.U.2020r., poz.1866 z późn.zm.)
- Przebieg strefy kontrolowanej projektowanego gazociągu o szerokości 6,0 m (po 3,0m od osi gazociągu) wg Rozporządzenia Ministra Gospodarki z dnia 26.04.2013 (Dz.U. z 2013r., poz.640)
- Pz 1 — Numer punktu poziomego załamania projektowanego gazociągu
- Zakres realizacji inwestycji określony w decyzji środowiskowej
- km 0 + 700 — Orientacyjny kilometraż projektowanego gazociągu DN200
- 107/4 — Nieruchomości objęte wnioskiem o ustalenie lokalizacji inwestycji
- Lokalizacja projektowanych zjazdów z istniejących dróg do pasa montażowego

Opracował:	Agata Biernacka	Gazociągowa	wnioskom w sprawie zmiany / ust. dla, wtórz. pos. wdrn. i zmian	mgr.inż.Piotr Szymański	
Projektant:	Janusz Zarzycki		wnioskom w sprawie zmiany / ust. dla, wtórz. pos. wdrn. i zmian	mgr.inż.Janusz Zarzycki	
Sprawdzający:	Dariusz Adamowicz				
	mgr. i Nazwisko	Branża	Specjalność	Nr uprawn.	Podpis

Nazwa inwestycji:
Budowa gazociągu Nekla – Wrzenia wraz z infrastrukturą niezbędną do jego obsługi na terenie woj. wielkopolskiego odcinek Nekla-KZG Opatówko

PGNIG | GAZOPROJEKT

SKALA: 1:1000

Adres inwestycji: województwo wielkopolskie; powiat: wrzesiński; gmina: Nekla

Obiekt: gazociąg w/c DN200

Tytuł rysunku: Mapa do celów projektowych z trasą projektowanego gazociągu DN200

Wersja: 1

Arkusz: 7

Format: Data: listopad 2021 Stadium: UJ Nr rysunku: RP.3036.15.0001.18.01.00.2.018

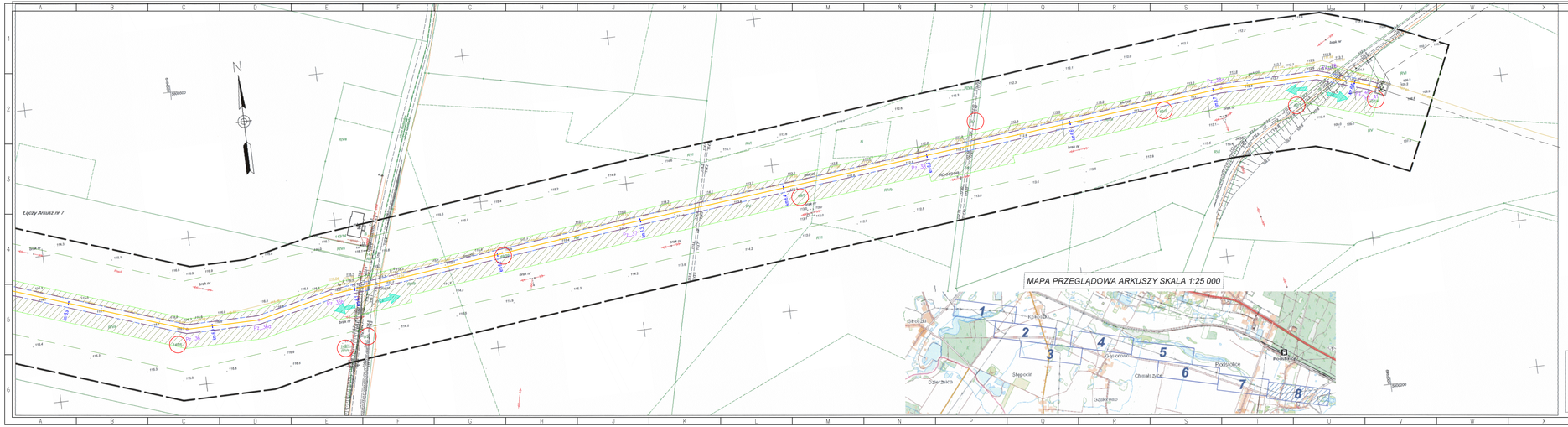

MAPA DO CELÓW PROJEKTOWYCH
ARKUSZ NR 5

Identyfikator zgłoszenia pracy geodezyjnej		NO.6640.1730.2021
Położenie		Podstolice, Opatówko, dz. w/z
Jednostka ewidencyjna	identyfikator	303003_5
	nazwa	Nekla
Obręb ewidencyjny	identyfikator	0211
	nazwa	Podstolice
Obręb ewidencyjny	identyfikator	0210
	nazwa	Opatówko
Skala mapy		1:1000
Nazwa układu współrzędnych	prostokątnych	2000 południk 18
	układu wysokości	Kronsztad60
Oznaczenie granic obszaru, który był przedmiotem aktualizacji		— — —
Data opracowania mapy		26 sierpnia 2021r.

Piotr Szymański nr upr. 23477
naz/ka imię i nazwisko wykonawcy
podpis osoby reprezentującej wykonawcę

GEODETA SZYMAŃSKI
geodezja • kartografia • fotogrametria
ul. Wrocławska 27, 62-200 GNIEZNO
tel. 501 107 [illegible] biuro@geodeta.info.pl
NIP 7841 [illegible] REGON 2[illegible]
uprawnienia 23477

Piotr Szymański nr upr. 23477
imię i nazwisko geodety uprawnionego,
nr uprawnień i podpis geodety, który opracował mapę

Na mapie zamieszczono przepisowe oznaczenia z rejestrów topograficznych.
PKRG1 - Omega punkt pracownia chmielnicka na podstawie art. 15 ustawy z dnia 17 maja 1989r. - Prawo Geodezyjne i Kartograficzne.
Mapa do celów projektowania Wojewódzkiego Przedsiębiorstwa Geodezyjnego i Kartograficznego w Poznaniu z dnia 20 lipca 2006r. w sprawie trybu i sposobu udostępniania mapy do celów projektowania oraz wzoru wniosku o jej udostępnienie (Dziennik Urzędowy Województwa Wielkopolskiego z 2006r. poz. 2000) oraz art. 29 ust. 1 pkt. 2 ustawy z dnia 17 listopada 2010 r. o sprawie kary (Dziennik Ustawy z 2010 r. Nr 240 poz. 1602) oraz art. 5 ust. 1 pkt. 1 ustawy z dnia 13 kwietnia 2007 r. o sprawie kary (Dziennik Ustawy z 2007 r. Nr 75 poz. 493).

Poświadczam, że niniejszy dokument został opracowany w wyniku prac geodezyjnych i kartograficznych, których rezultaty zawiera oparty jednoznaczny pozytywnej zwaryfikowany. Jednocześnie informuję, że ponoszę wyłącznej odpowiedzialności karnej za złożenie fałszywego oświadczenia.

Identyfikator zgłoszenia prac geodezyjnych	NO.6640.1730.2021
Organ służby geodezyjnej, który otrzymał zgłoszenie	Starosta Wrocławski
Wykonawca prac geodezyjnych	GEODETA SZYMAŃSKI mgr inż. Piotr Szymański
Nr oraz data sporządzenia dokumentu zawierającego wynik pozytywnej weryfikacji	Protokół negatywnej nr. 5/ 2021 z dnia 26.08.2021
Imię i nazwisko osoby ze uprawnień zawodowych kierownika prac	Piotr Szymański Nr uprawnień 23477

Legenda:

- *zadrzewienie, które nie stanowi danych ewidencyjnych*
- *zakrzewienie, które nie stanowi danych ewidencyjnych*

W obszarze aktualizacji nie ma obowiązujących miejscowych planów zagospodarowania przestrzennego.

LEGENDA:

- Granice terenu objętego wnioskiem zgodnie z art. 6 , ust. 1, pkt. 1 ustawy z dnia 24.04.2009 (Dz.U. z 2020r., poz.1866 z pózn.zm.)
- Orientacyjny przebieg projektowanego gazociągu DN200
- Linia określająca granice obszaru zgodnie z art. 6 , ust. 1, pkt. 1c dla którego decyzja ma wywołać skutek, o którym mowa w art. 24. ust. 1 ustawy z dnia 24.04.2009 (Dz.U. z 2020r., poz.1866 z pózn.zm.)
- Teren objęty wnioskiem, dla którego decyzja ma wywołać skutek, o którym mowa w art. 24 ust. 1b ustawy z dnia 24.04.2009 (Dz.U.2020r., poz.1866 z pózn.zm.)
- Przebieg strefy kontrolowanej projektowanego gazociągu o szerokości 6,0 m (po 3,0m od osi gazociągu) wg Rozporządzenia Ministra Gospodarki z dnia 26.04.2013 (Dz.U. z 2013r., poz.640)
- Pz 1 — Numer punktu pozłomego zatomania projektowanego gazociągu
- Zakres realizacji inwestycji określony w decyzji środowiskowej
- km 0 + 790 — Orientacyjny kilometraż projektowanego gazociągu DN200
- 107/4 — Nieruchomości objęte wnioskiem o ustalenie lokalizacji inwestycji
- Lokalizacja projektowanych zjazdów z istniejących dróg do pasa montażowego

Opracował	Agata Blemacka	Geodezja	-		
Projektant	Janusz Zarzycki		Indeksy z okna mapy nad, pod, przed, za, obok mapy, lub indeksy z okna mapy nad, obok, pod, lub, nad, pod, obok, lub, nad,	mgr.inż.Janusz	Zarzycki
Sprawdzający	Dariusz Adamowicz			mgr.inż.Dariusz	Adamowicz
Imię i Nazwisko		Branża	Spec.ginnl.	Nr uprnań	Podpis

Nazwa inwestycji:
Budowa gazociągu Nekla – Września wraz z infrastrukturą niezbędną do jego obsługi na terenie woj. wielkopolskiego odcinek Nekla-KZG Opatówko

PGNIG | GAZOPROJEKT

SKALA: 1:1000

Adres inwestycji: województwo wielkopolskie; powiat: wrzesiński gmina: Nekla

gazociąg w/c DN200

Obiekt:

Tytuł rysunku:
Mapa do celów projektowych z trasą projektowanego gazociągu DN200

Wersja: 1
Arkusz: 5

Format:	Data: lutego 2021	Stadium: SU	Nr rysunku:	RP.5036.15.0000.18.01.00.2.019