

obręb Zelgniewo, gmina Kaczory-Obszar wiejski, powiat pilski



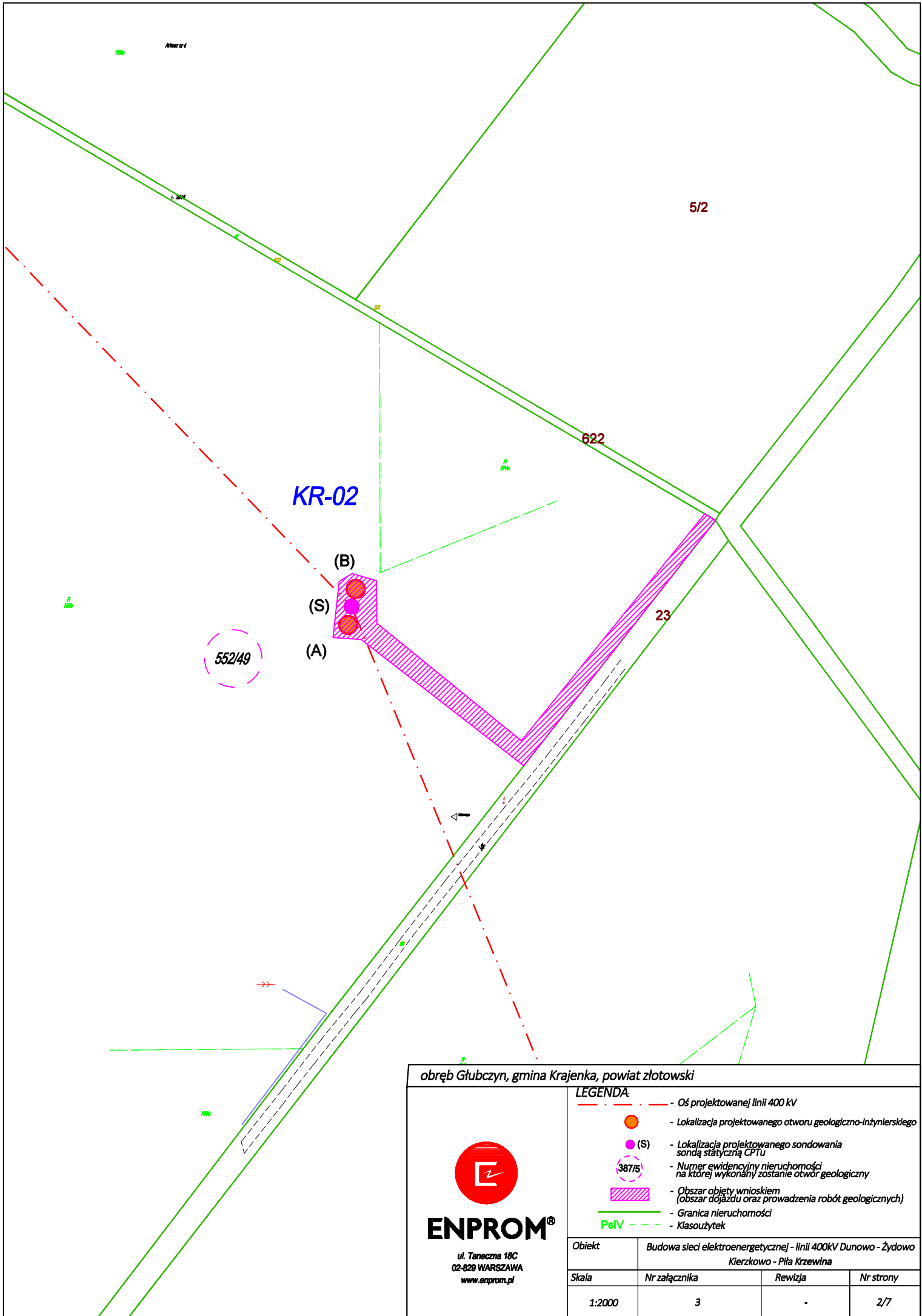
**ENPROM®**

ul. Taneczna 18C  
02-829 WARSZAWA  
www.enprom.pl

**LEGENDA**

- · - · - Oś projektowanej linii 400 kV
- - Lokalizacja projektowanego otworu geologiczno-inżynierskiego
- (S) - Lokalizacja projektowanego sondowania sondą statyczną CPTU
- 387/5 - Numer ewidencyjny nieruchomości na której wykonany zostanie otwór geologiczny
- Obszar objęty wnioskiem (obszar dojazdu oraz prowadzenia robót geologicznych)
- - Granica nieruchomości
- - - - Klasoużytek

Objekt	Budowa sieci elektroenergetycznej - linii 400kV Dunowo - Żydowo Kierzkowo - Piła Krzewina		
Skala	Nr załącznika	Rewizja	Nr strony
1:2000	3	-	1/7



obręb Głubczyn, gmina Krajenka, powiat złotowski

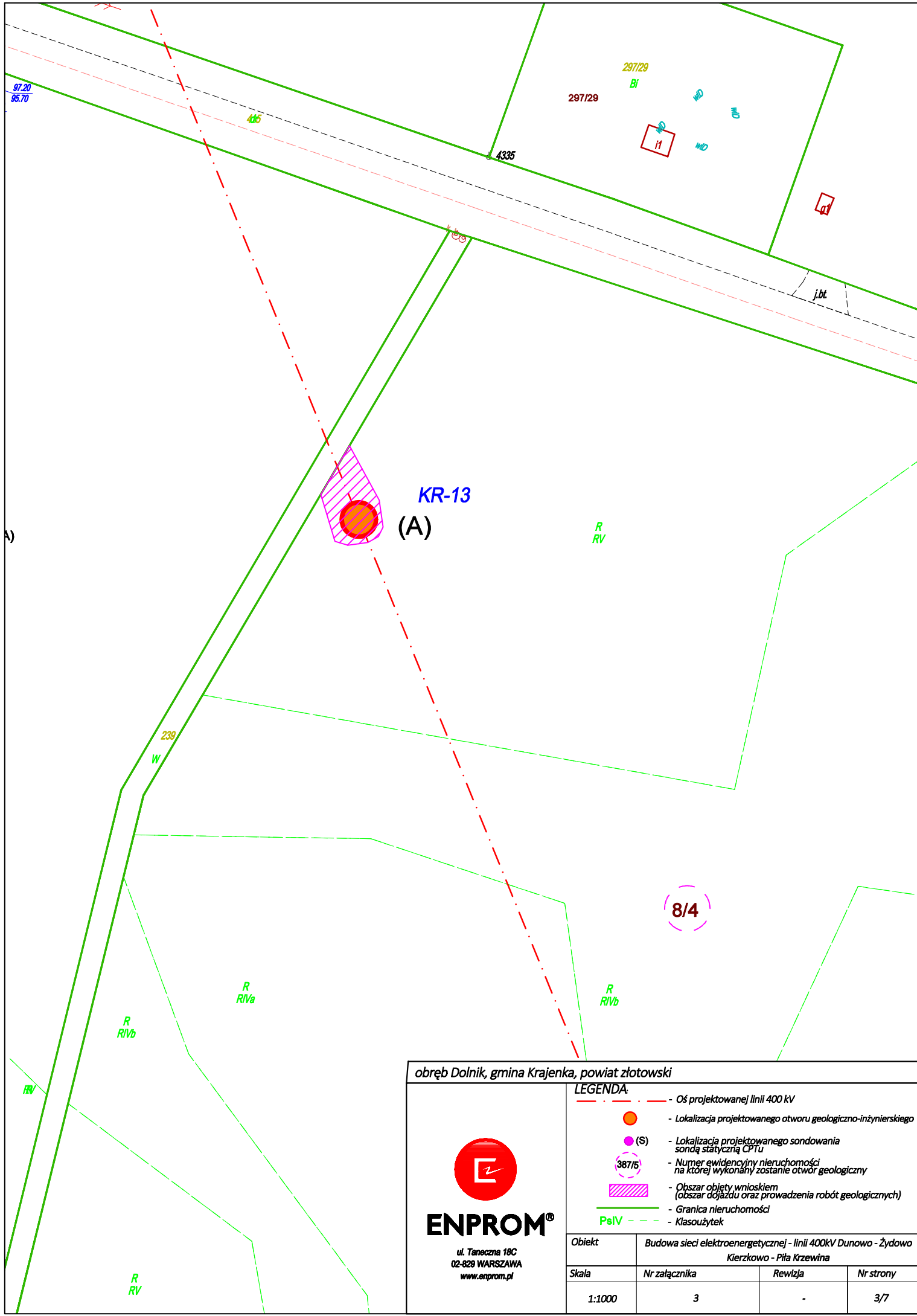


ul. Taneczna 18C  
02-829 WARSZAWA  
www.enprom.pl


**LEGENDA**

- Oś projektowanej linii 400 kV
- Lokalizacja projektowanego otworu geologiczno-inżynierskiego
- Lokalizacja projektowanego sondowania sondą statyczną CPTU
- Numer ewidencyjny nieruchomości na której wykonany zostanie otwór geologiczny
- Obszar objęty wnioskiem (obszar dojazdu oraz prowadzenia robót geologicznych)
- Granica nieruchomości
- Klasoużytek

Objekt	Budowa sieci elektroenergetycznej - linii 400kV Dunowo - Żydowo Kierkowo - Piła Krzewina		
Skala	Nr załącznika	Revizja	Nr strony
1:2000	3	-	2/7



obręb Dolnik, gmina Krajenka, powiat złotowski



**ENPROM**<sup>®</sup>

ul. Taneczna 18C  
02-829 WARSZAWA  
www.enprom.pl

**LEGENDA**

- Oś projektowanej linii 400 kV
- Lokalizacja projektowanego otworu geologiczno-inżynierskiego
- (S) Lokalizacja projektowanego sondowania sondą statyczną CPTU
- 387/5 Numer ewidencyjny nieruchomości na której wykonany zostanie otwór geologiczny
- Obszar objęty wnioskiem (obszar dojazdu oraz prowadzenia robót geologicznych)
- Granica nieruchomości
- - - Klasoużytek

Objekt	Budowa sieci elektroenergetycznej - linii 400kV Dunowo - Żydowo Kierzkowo - Piła Krzewina		
Skala	Nr załącznika	Revizja	Nr strony
1:1000	3	-	3/7

TA-11

28/1

(A)

(S)

27








obręb Bartoszkowo, gmina Tarnówka, powiat złotowski



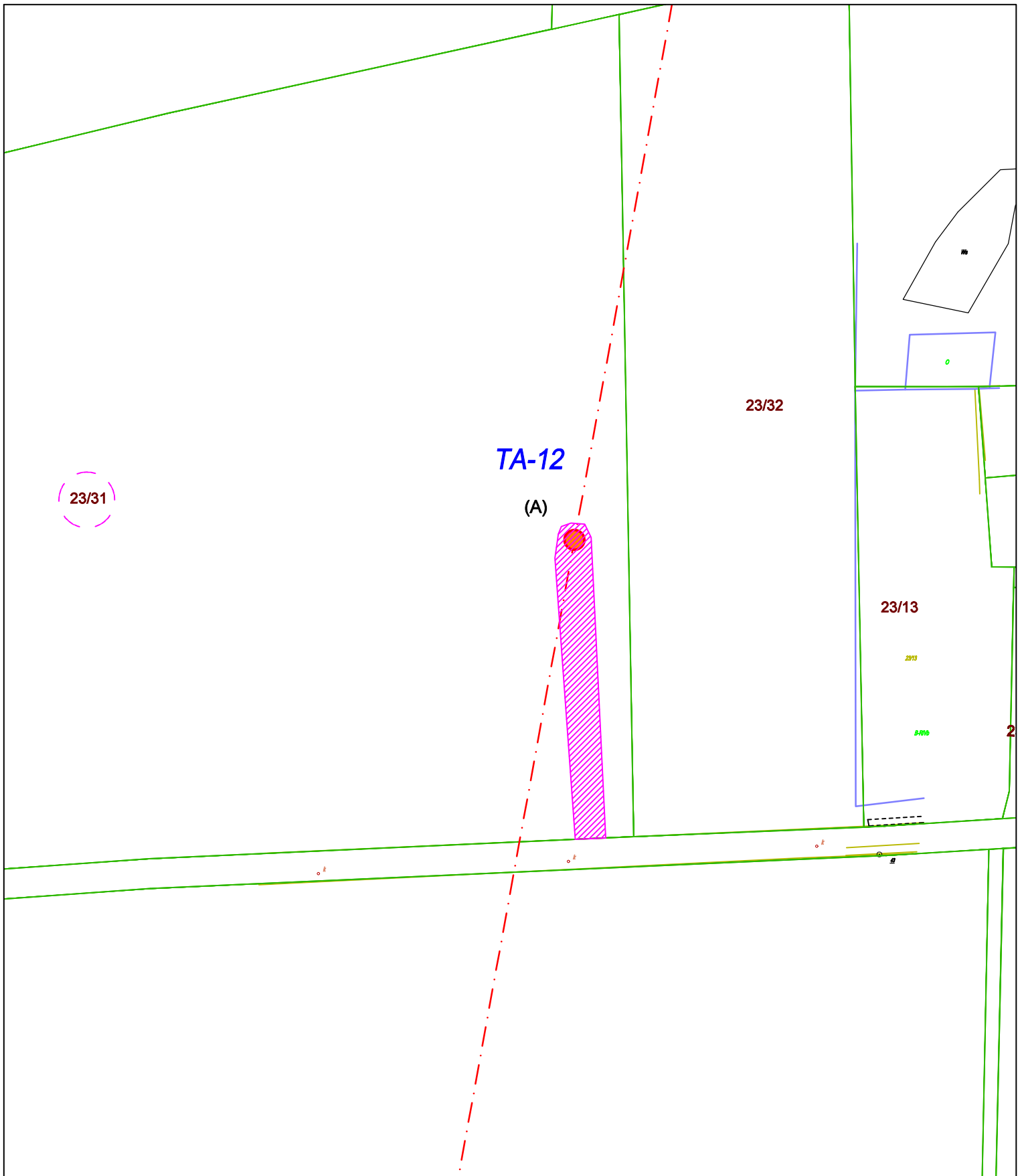
**ENPROM**<sup>®</sup>

ul. Taneczna 18C  
02-829 WARSZAWA  
www.enprom.pl

**LEGENDA**

-  - Oś projektowanej linii 400 kV
-  - Lokalizacja projektowanego otworu geologiczno-inżynierskiego
-  (S) - Lokalizacja projektowanego sondowania sondą statyczną CPTU
-  387/5 - Numer ewidencyjny nieruchomości na której wykonany zostanie otwór geologiczny
-  - Obszar objęty wnioskiem (obszar dojazdu oraz prowadzenia robót geologicznych)
-  - Granica nieruchomości
-  PsIV - Klasoużytek

Objekt	Budowa sieci elektroenergetycznej - linii 400kV Dunowo - Żydowo Kierzkowo - Piła Krzewina		
Skala	Nr załącznika	Rewizja	Nr strony
1:2000	3	-	4/7



obręb Bartoszkowo, gmina Tarnówka, powiat złotowski

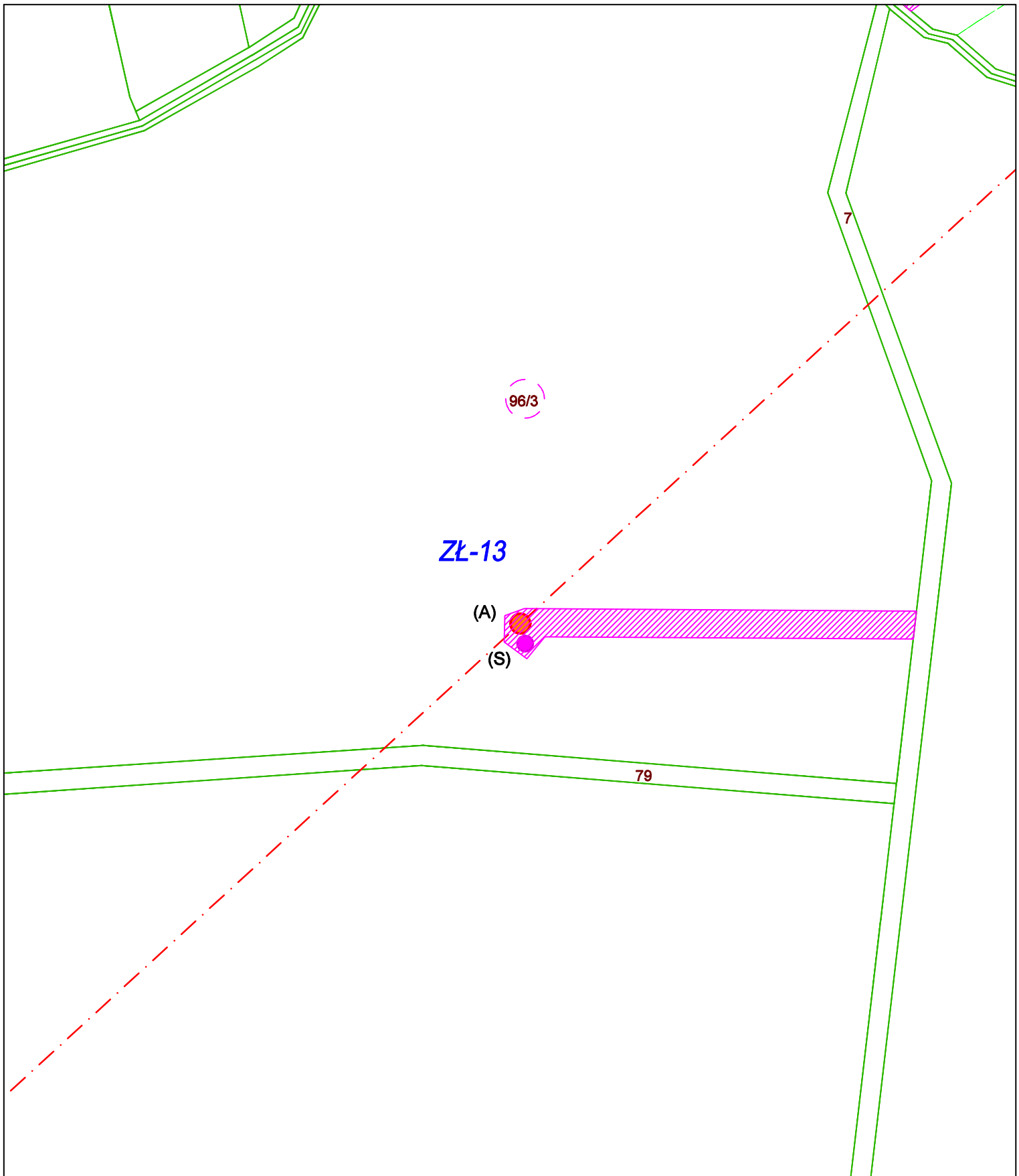


ul. Taneczna 18C  
02-829 WARSZAWA  
www.enprom.pl

**LEGENDA**

- Oś projektowanej linii 400 kV
- Lokalizacja projektowanego otworu geologiczno-inżynierskiego
- Lokalizacja projektowanego sondowania sondą statyczną CPTU
- Numer ewidencyjny nieruchomości na której wykonany zostanie otwór geologiczny
- Obszar objęty wnioskiem (obszar dojazdu oraz prowadzenia robót geologicznych)
- Granica nieruchomości
- Klasoużytek

Objekt	Budowa sieci elektroenergetycznej - linii 400kV Dunowo - Żydowo Kierzkowo - Piła Krzewina		
Skala	Nr załącznika	Revizja	Nr strony
1:2000	3	-	5/7



obręb Górzna, gmina Złotów, powiat złotowski



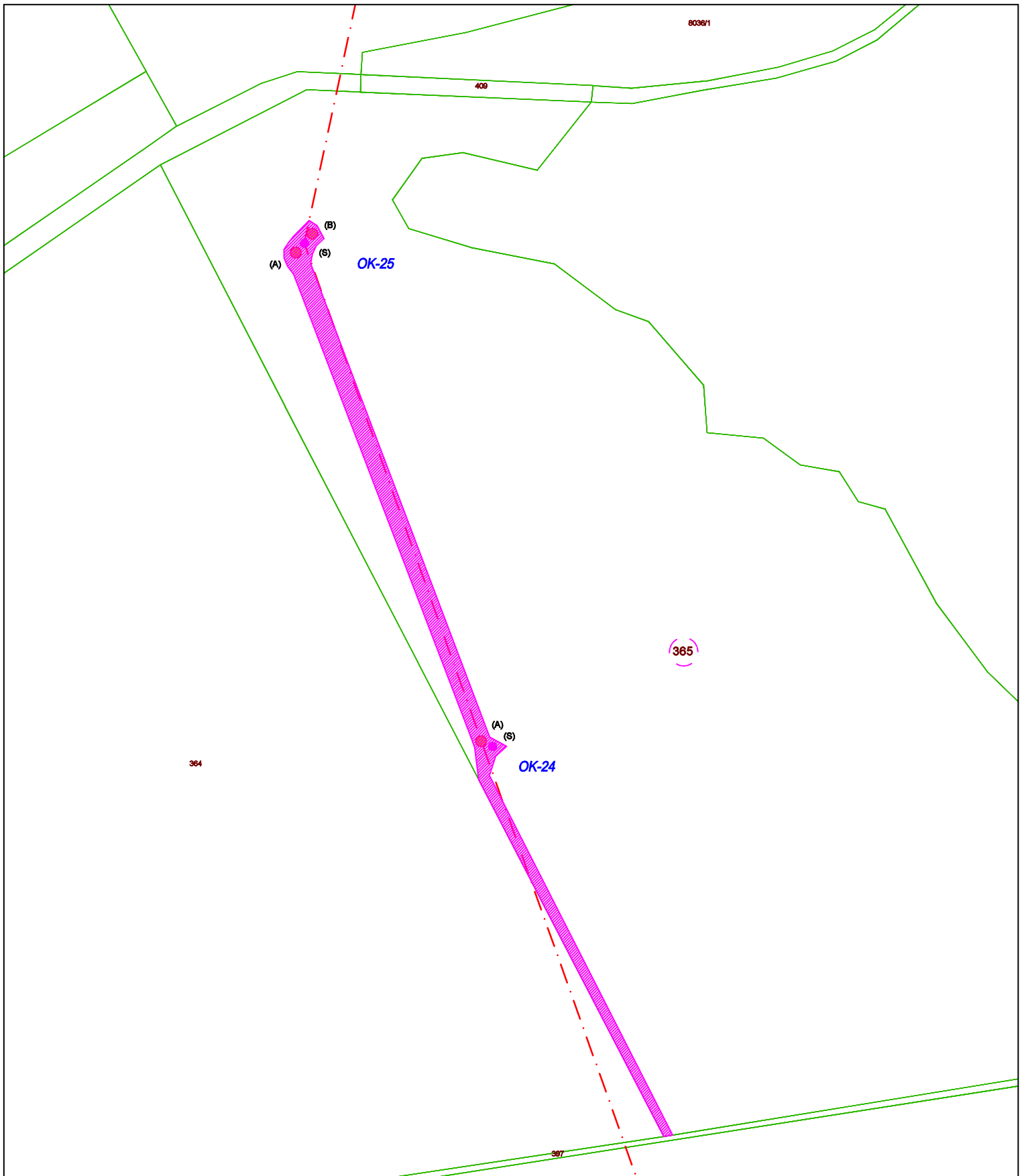
**ENPROM®**

ul. Taneczna 18C  
02-829 WARSZAWA  
www.enprom.pl

**LEGENDA**

- · - · - Oś projektowanej linii 400 kV
- - Lokalizacja projektowanego otworu geologiczno-inżynierskiego
- (S) - Lokalizacja projektowanego sondowania sondą statyczną CPTU
- 387/5 - Numer ewidencyjny nieruchomości na której wykonany zostanie otwór geologiczny
- Obszar objęty wnioskiem (obszar dojazdu oraz prowadzenia robót geologicznych)
- - Granica nieruchomości
- - - - Klasoużytek

Objekt	Budowa sieci elektroenergetycznej - linii 400kV Dunowo - Żydowo Kierzkowo - Piła Krzewina		
Skala	Nr załącznika	Rewizja	Nr strony
1:2000	3	-	6/7



obręb Kamień, gmina Złotów, powiat złotowski

**ENPROM<sup>®</sup>**  
 ul. Taneczna 18C  
 02-829 WARSZAWA  
 www.enprom.pl

- LEGENDA**
- Oś projektowanej linii 400 kV
  - Lokalizacja projektowanego otworu geologiczno-inżynierskiego
  - Lokalizacja projektowanego sondowania sondą statyczną CPTU
  - Numer ewidencyjny nieruchomości na której wykonany zostanie otwór geologiczny
  - Obszar objęty wnioskiem (obszar dojazdu oraz prowadzenia robót geologicznych)
  - Granica nieruchomości
  - Klasoużytek

Objekt	Budowa sieci elektroenergetycznej - linii 400kV Dunowo - Żydowo Kierzkowo - Piła Krzewina		
Skala	Nr załącznika	Rewizja	Nr strony
1:4000	3	-	7/7