Załącznik nr 1
do decyzji
Wojewody Wielkopolskiego
Nr 8/2021 z dnia 24 czerwca 2021 r.

Wojewoda Wielkopolski
Michał Zieliński
Dokument podpisany kwalifikowanym podpisem elektronicznym.

MAPA DO CELÓW PROJEKTOWYCH Arkusz 15(15)

SKALA 1:1000

Sekcja mapy: 6178.19072, 6178.19024
Układ Odniesienia PL-2000 strefa 6 (18)
Układ Wysokościowy PL-KRON86-NH
ID: GK.6640.4178.2019

AM 15	Województwo: wielkopolskie
AM 14	Powiat: gnieźnieński
AM 13	Jednostka ewidencyjna: 306310_5 - Witkowo
AM 12	Identyfikator Obrębu:
AM 11	0001 Czajki, 0002 Chłodowo, 0004 Debrno, 0007 Gorzykowo
AM 10	0010 Królewiec, 0016 Makownica, 0020 Dąbrówka
AM 9	0021 Ruchocin, 0022 Ruchocinek, 0026 Strzyżewo Witkowskie
AM 8	0027 Wiekowo
AM 7	Działka: według zakresu
AM 6	1. Obszar aktualności oznaczono linią szrafurowaną.
AM 5	2. Informacje o służebnościach gruntowych mających wpływ
AM 4	na zagospodarowanie gruntów, zlokalizowanych w granicach
AM 3	projektowanej inwestycji - nie badano
AM 2	do opracowania mapy dn. 2019-12-12
AM 1	mapę sporządził

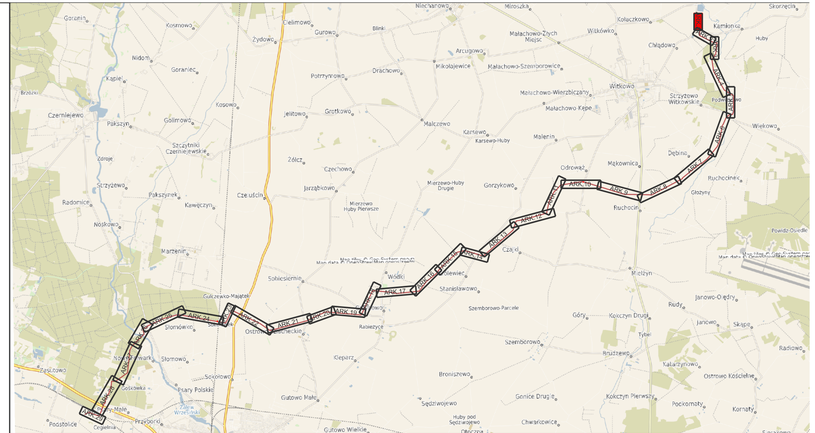

LEGENDA:

- planowana lokalizacja osi projektowanego gazociągu w/c DN200 (oznaczone żółtą linią ciągłą)
- planowana lokalizacja osi światłowodu (oznaczone brązową linią ciągłą)
- granice działek objętych wnioskiem (oznaczone zieloną linią ciągłą)
- nowe granice działek (oznaczone zieloną linią przerywaną)
- obszar oddziaływania inwestycji (oznaczone czerwoną linią ciągłą)
- granice nieruchomości podlegające podziałowi geodezyjnemu na mocy art. 20 ust.1 ustawy z dnia 24.04.2009 (Dz.U.2017.0.02302 z późn. zm.), które przechodzą na własność Skarbu Państwa na mocy art. 20 ust.3 w/w ustawy, a następnie Inwestor nabywa prawo użytkowania wieczystego na mocy art. 20 ust. 6 lub 6a w/w ustawy (oznaczone pomarańczową linią ciągłą)
- granice terenu objętego wnioskiem, dla którego decyzja ma wywołać skutek, o którym mowa w art. 24 ust 1 ustawy z dnia 24.04.2009 (Dz.U.2017.0.2302 z późn. zm.) (oznaczone różową linią przerywaną)
- granice terenu objętego wnioskiem, dla którego decyzja ma wywołać skutek, o którym mowa w art. 24 ust 1b ustawy z dnia 24.04.2009 (Dz.U.2017.0.2302 z późn. zm.) (oznaczone fioletową linią przerywaną)
- strefy zagrożenia wybuchem
- obszar określający teren objęty wnioskiem, dla którego decyzja ma wywołać skutek, o którym mowa w art. 24 ust 1b ustawy z dnia 24.04.2009 (Dz.U.2017.0.2302 z późn. zm.) - tymczasowe zajęcie terenu
- obszar określający teren objęty wnioskiem, dla którego decyzja ma wywołać skutek, o którym mowa w art. 24 ust 1 ustawy z dnia 24.04.2009 (Dz.U.2017.0.2302 z późn. zm.) - stałe zajęcie terenu
- obszar nieruchomości który przechodzi na własność Skarbu Państwa na mocy art. 20 ust.3 w/w ustawy, a następnie Inwestor nabywa prawo użytkowania wieczystego na mocy art. 20 ust. 6 lub 6a w/w ustawy
- planowane tymczasowe zjazdy
- planowane stałe drogi dojazdowe
- planowane ogrodzenie ZZU kątowego
- zakres aktualizacji mapy do celów projektowych
- (1) nieruchomość objęta wnioskiem
- (1) działki po podziale

GRUPA PROJEKTOWA
RAFAŁ WIERZBICKI
ul. Ostródzka 24
54-111 Wrocław

Adres biura: ul. Międzyleska 4
50-514 Wrocław
biuro@grupag7.com.pl
www.grupag7.com.pl

INWESTYCJA: Budowa gazociągu Witkowo - Września wraz z infrastrukturą niezbędną do jego obsługi na terenie województwa wielkopolskiego - odcinek Witkowo - KZZU Opatówko

INWESTOR: POLSKA SPÓŁKA GAZOWNICTWA Sp.z.o.o.
ul. Wojciecha Bandrowskiego 16, 33-100 Tarnów

TYTUŁ RYSUNKU: Plan Zagospodarowania Terenu

BRANŻA			nr uprawnień	PODPIS	data
TECHNOLOGICZNA	PROJEKTANT	Agnieszka Mularczyk	144/DOŚ/13		04.2021
	ASYSTENT	Dagmara Korzun	-		04.2021
	ASYSTENT	Anna Gil	-		04.2021

Faza projektu	nr projektu	skala	rzut	nr rysunku
DECYZJA LOKALIZACYJNA	1015_DL_00	1:1000	00	1015_DL_01_01

NINIEJSZY RYSUNEK JEST WŁASNOŚCIĄ GRUPY G7, KOPIOWANIE LUB WYKORZYSTYWANIE W CAŁOŚCI LUB CZĘŚCI BEZ PISEMNEJ ZGODY ZABRONIONE, NARUSZENIE ZASTRZEŻENIA BĘDZIE DOCHODZONE ZGODNIE Z PRZEPISAMI KODEKSU CYWILNEGO I KARNEGO.

MAPA DO CELÓW PROJEKTOWYCH Arkusz 14(15)

SKALA 1:1000

Sekcja nap. X: 617819.074 Y: 6178190.72

Układ Odniesienia PL-2000 strefa 6 (16)

Układ Wysokościowy PL-KRON86-NH

ID: GK.6640.4178.2019

Województwo: wielkopolskie
Powiat: gnieźnieński
Jednostka ewidencyjna: 300310_5 - Witkowo
Identyfikator Obrębu:
0001 Łężyki, 0002 Chludowo, 0004 Dębina, 0007 Gorzykowo
0010 Królewiec, 0016, Mokrzewnica, 0020 Dąbrowa
0021 Ruchocin, 0022 Ruchocinek, 0026 Strzyżewo Witkowskie
0027 Wiekowo
Działka: według zakresu
1. Obraz aktualizacji oznaczono linią szraffurowaną
2. Informacje o uzbrojeniu terenu naniesiono na dwóch kopiach na zagospodarowanie gruntów, dostarczonych na potrzeby projektowanej inwestycji - nie badano
data opracowania mapy dn. 2019-12-12
mgr inż. Agnieszka Mularczyk

AM 15	
AM 14	
AM 13	
AM 12	
AM 11	
AM 10	
AM 9	
AM 8	
AM 7	
AM 6	
AM 5	
AM 4	
AM 3	
AM 2	
AM 1	

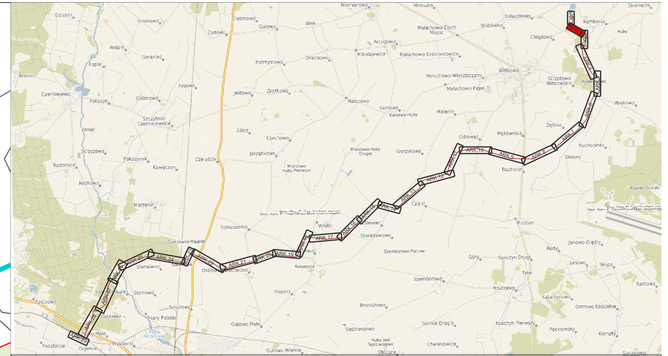

LEGENDA:

- planowana lokalizacja osi projektowanego gazociągu w/c DN200 (oznaczone żółtą linią ciągłą)
- planowana lokalizacja osi światłowodu (oznaczone brązową linią ciągłą)
- granice działek objętych wnioskiem (oznaczone zieloną linią ciągłą)
- nowe granice działek (oznaczone zieloną linią przerywaną)
- obszar oddziaływania inwestycji (oznaczone czerwoną linią ciągłą)
- granice nieruchomości podlegające podziałowi geodezyjnemu na mocy art. 20 ust.1 ustawy z dnia 24.04.2009 (Dz.U.2017.0.02302 z późn. zm.), które przechodzą na własność Skarbu Państwa na mocy art. 20 ust.3 w/w ustawy, a następnie Inwestor nabywa prawo użytkowania wieczystego na mocy art. 20 ust. 6 lub 6a w/w ustawy (oznaczone pomarańczową linią ciągłą)
- granice terenu objętego wnioskiem, dla którego decyzja ma wywołać skutek, o którym mowa w art. 24 ust 1 ustawy z dnia 24.04.2009 (Dz.U.2017.0.2302 z późn. zm.) (oznaczone różową linią przerywaną)
- granice terenu objętego wnioskiem, dla którego decyzja ma wywołać skutek, o którym mowa w art. 24 ust 1b ustawy z dnia 24.04.2009 (Dz.U.2017.0.2302 z późn. zm.) (oznaczone fioletową linią przerywaną)
- strefy zagrożenia wybuchem
- obszar określający teren objęty wnioskiem, dla którego decyzja ma wywołać skutek, o którym mowa w art. 24 ust 1b ustawy z dnia 24.04.2009 (Dz.U.2017.0.2302 z późn. zm.) - tymczasowe zajęcie terenu
- obszar określający teren objęty wnioskiem, dla którego decyzja ma wywołać skutek, o którym mowa w art. 24 ust 1 ustawy z dnia 24.04.2009 (Dz.U.2017.0.2302 z późn. zm.) - stałe zajęcie terenu
- obszar nieruchomości który przechodzi na własność Skarbu Państwa na mocy art. 20 ust.3 w/w ustawy, a następnie Inwestor nabywa prawo użytkowania wieczystego na mocy art. 20 ust. 6 lub 6a w/w ustawy
- planowane tymczasowe zjazdy
- planowane stałe drogi dojazdowe
- planowane ogrodzenie ZZU kątowego
- zakres aktualizacji mapy do celów projektowych
- (1) nieruchomość objęta wnioskiem
- (1) działki po podziale

GRUPA PROJEKTOWA
RAFAŁ WIERZBICKI
ul. Ostródzka 24
54-111 Wrocław

Adres biura: ul. Międzyleska 4
50-514 Wrocław
biuro@grupapg7.com.pl
www.grupapg7.com.pl

INWESTOR: Budowa gazociągu Września-Witkowo wraz z infrastrukturą niezbędną do jego obsługi na terenie województwa wielkopolskiego - odcinek KZZU Opatówek-SRP Września

INWESTOR: POLSKA SPÓŁKA GAZOWNICTWA Sp.z.o.o.
ul. Wojciecha Bandrowskiego 16, 33-100 Tarnów

TYTUŁ RYSUNKU: Plan Zagospodarowania Terenu

TECHNOLOGICZNA					
PROJEKTANT	Agnieszka Mularczyk	nr uprawnień	144/DOS/13	PODPIS	dnia 04.2021
ASYSTENT	Dagmara Korzun	nr uprawnień	-	PODPIS	dnia 04.2021
ASYSTENT	Anna Gil	nr uprawnień	-	PODPIS	dnia 04.2021

NAZWA MAPY	FZ STUDIO	SKALA	DATA	FZ STUDIO
DECYZJA LOKALIZACYJNA	1015_DL_00	1:1000	00	1015_DL_01_02

NINIEJSZY RYSUNEK JEST WŁASNOŚCIĄ GRUPY G7, KOPIOWANIE LUB WYKORZYSTYWANIE W CAŁOŚCI LUB CZĘŚCI BEZ PISEMNEJ ZGODY ZABRONIONE. NARUSZENIE ZAKTRZEŻEŃ MOŻE ODSZKODOWAĆ ZGODNIE Z PRZEPISAMI KODEKSU CYWILNEGO I KARNEGO.

MAPA DO CELÓW PROJEKTOWYCH Arkusz 13(15)

SKALA 1:1000

Sekcja mapy: 6.178.319.1; 6.178.319.08.3; 6.178.19.08.1
Układ Odniesienia PL-2000 strefa 6 (18)
Układ Wysokościowy PL-KRON86-NH
ID: GK.6640.4178.2019

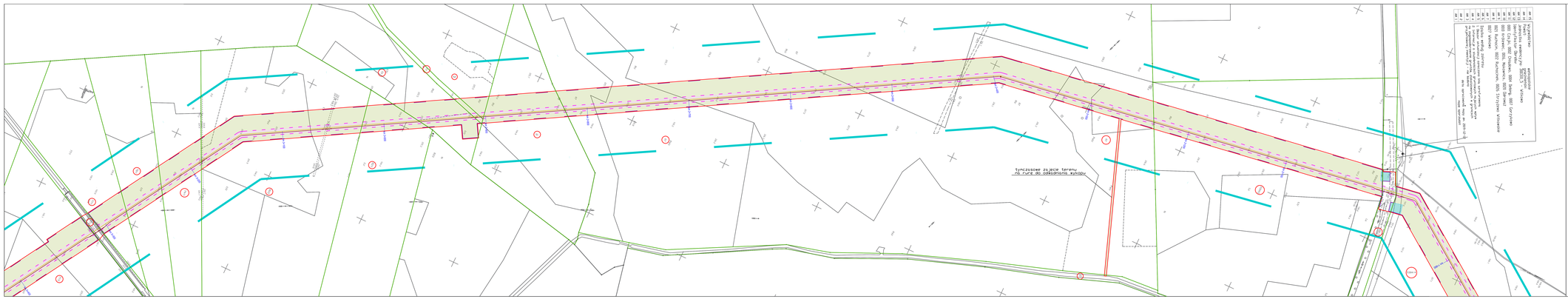

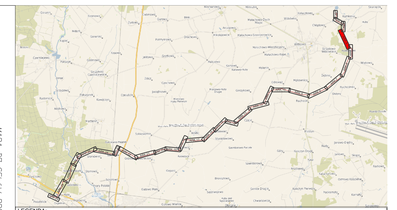

LEGENDA:

- planowana lokalizacja osi projektowanego gazociągu w/c DN200 (oznaczone żółtą linią ciągłą)
- planowana lokalizacja osi ewidencyjnej (oznaczone brązową linią ciągłą)
- granice działek objętych wnioskiem (oznaczone zielaną linią ciągłą)
- nowe granice działek (oznaczone zielaną linią przerywaną)
- granice nieruchomości publicznych (oznaczone czerwoną linią ciągłą)
- granice nieruchomości prywatnych (oznaczone granicą pomiędzy na mocy art. 20 ust.1 ustawy z dnia 24.04.2009 (Dz.U.2017,0,0,2202 z późn. zm.), które przechodzą na własność Skarbu Państwa na mocy art. 20 ust.2 w/w ustawy, a następnie Inwestor nabywa prawo użytkowania wieczystego na mocy art. 20 ust. 6 lub 8a w/w ustawy (oznaczone pomarańczową linią ciągłą)
- nowe w art. 24 ust 1 ustawy z dnia 24.04.2009 (Dz.U.2017,0,0,2202 z późn. zm.) (oznaczone różową linią przerywaną)
- granice terenu objętego wnioskiem, dla którego decyzja ma wywrzeć skutek, o których mowa w art. 24 ust 7b ustawy z dnia 24.04.2009 (Dz.U.2017,0,0,2202 z późn. zm.) (oznaczone czerwoną linią przerywaną)
- strefy zagrożenia wybuchem
- obszar obniżający teren objęty wnioskiem, dla którego decyzja ma wywrzeć skutek, o którym mowa w art. 24 ust 7b ustawy z dnia 24.04.2009 (Dz.U.2017,0,0,2202 z późn. zm.) - tymczasowe zejścia terenu
- obszar obniżający teren objęty wnioskiem, dla którego decyzja ma wywrzeć skutek, o którym mowa w art. 24 ust 1 ustawy z dnia 24.04.2009 (Dz.U.2017,0,0,2202 z późn. zm.) - trwałe zejście terenu
- nieruchomość który przechodzi na własność Skarbu Państwa na mocy art. 20 ust.2 w/w ustawy, a następnie Inwestor nabywa prawo użytkowania wieczystego na mocy art. 20 ust. 6 lub 8a w/w ustawy
- planowane tymczasowe ogrodzenia
- planowane stałe drogi dojazdowe
- planowane ogrodzenie ZD-1 ogólnego
- zakres aktualizacji mapy do celów projektowych
- 1 - nieruchomość objęta wnioskiem
- 1 - działki po podziale

GRUPA PROJEKTOWA RAFAŁ WIERZBICKI
ul. Mikołajewska 4
59-510 Wojcieszów
tel. 777 950 444
www.grupaprj.com.pl

GRUPA PROJEKTOWA

Budowa gazociągu Wrocław-Wilkowo wraz z infrastrukturą niezbędną do jego obsługi na terenie województwa wielkopolskiego - odcinek KZ23 Opatówek-GRP Września

POLSKA SPÓŁKA GAZOWNICTWA Sp.z o.o.
ul. Wojciecha Bandrowskiego 18, 33-100 Tarnów

Plan Zagospodarowania Terenu

RZECZOZNAWCA	Agnieszka Malarczyk	144/DOS/13			04.2021
SPRAWDZIŁ	Dagmara Kostun				04.2021
OPRACOWAŁ	Anna Gil				04.2021
DEPCZAŁOWA UNCYWA	1015_01_00	1:1000	00	1015_01_01_04	

Grupa Projektowa Rafał Wierzbicki nie ponosi odpowiedzialności za szkody powstałe w wyniku zmian w projekcie wykonanych bez jego zgody. Projekt stanowi własność Grupa Projektowa Rafał Wierzbicki. Powielanie i kopiowanie zabronione.

MAPA DO CELÓW PROJEKTOWYCH Arkusz 1/1(5)

SKALA 1:1000

Sekcje mapy: 6178192.21, 6178191.81, 6178191.81, 6178192.22, 6178192.22, 6178192.62
Układ Odniesienia PL-2000, strefa 6
Układ Wysokościowy KRONOS86-NH
Układ ID: GK0640-4178-2019

AR 15	wykreślenie		
AR 14	Przekrój		
AR 13	uzupełnienie geokrzyżowań		
AR 12	Identyfikacja: Sierpc	0000 Sierpc - Wilkowo	
AR 11	0000 Czaja, 0002 Chodowo, 0004 Dębowo, 0007 Gorzyńsko		
AR 10	0003 Krośniewice, 0006 Makowiec, 0008 Borowiec		
AR 9	0001 Rychnów, 0002 Rychnów, 0005 Strzyżewo Wilczewskie		
AR 8	0007 Wilkowo		
AR 7	Przekrój: uzupełnienie kolizji, korektura		
AR 6	I faza: wlutowanie stopnia		
AR 5	II faza: wlutowanie stopnia		
AR 4	Przekrój: uzupełnienie geokrzyżowań, korektura		
AR 3	przyłączenie / wstawka F		
AR 2	Przekrój: uzupełnienie kolizji, dn 200		
AR 1	mapa sporządzi		2019-12-12

LEGENDA:

- planowana lokalizacja osi projektowanego gazociągu w/c DN200 (oznaczone żółtą linią ciągłą)
- planowana lokalizacja osi światłowodu (oznaczone brązową linią ciągłą)
- granice działek objętych wnioskiem (oznaczone zielona linią ciągłą)
- nowe granice działek (oznaczone zieloną linią przerywaną)
- obszar oddziaływania inwestycji (oznaczone czerwoną linią ciągłą)
- granice nieruchomości podlegające podziałowi geodezyjnemu na mocy art. 20 ust.1 ustawy z dnia 24.04.2009 (Dz.U.2017.0.02302 z późn. zm.), które przechodzą na własność Skarbu Państwa na mocy art. 20 ust.3 w/w ustawy, a następnie Inwestor nabywa prawo użytkowania wieczystego na mocy art. 20 ust. 6 lub 6a w/w ustawy (oznaczone pomarańczową linią ciągłą)
- granice terenu objętego wnioskiem, dla którego decyzja ma wywołać skutek, o którym mowa w art. 24 ust 1 ustawy z dnia 24.04.2009 (Dz.U.2017.0.2302 z późn. zm.) (oznaczone niebieską linią przerywaną)
- granice terenu objętego wnioskiem, dla którego decyzja ma wywołać skutek, o którym mowa w art. 24 ust 1b ustawy z dnia 24.04.2009 (Dz.U.2017.0.2302 z późn. zm.) (oznaczone fioletową linią przerywaną)
- strefy zagrożenia wybuchem
- obszar określający teren objęty wnioskiem, dla którego decyzja ma wywołać skutek, o którym mowa w art. 24 ust 1b ustawy z dnia 24.04.2009 (Dz.U.2017.0.2302 z późn. zm.)- tymczasowe zajęcie terenu
- obszar określający teren objęty wnioskiem, dla którego decyzja ma wywołać skutek, o którym mowa w art. 24 ust 1 ustawy z dnia 24.04.2009 (Dz.U.2017.0.2302 z późn. zm.)- stałe zajęcie terenu
- obszar nieruchomości który przechodzi na własność Skarbu Państwa na mocy art. 20 ust.3 w/w ustawy, a następnie Inwestor nabywa prawo użytkowania wieczystego na mocy art. 20 ust. 6 lub 6a w/w ustawy
- planowane tymczasowe ujazdy
- planowane stałe drogi dojazdowe
- planowane ogrodzenie ZZU kątowego
- zakres aktualizacji mapy do celów projektowych
- nieruchomość objęta wnioskiem
- działki po podziale

GRUPA PROJEKTOWA
RAFAŁ WIERZBICKI
ul. Ostrożdżka 24
54-111 Wrocław

adres biur: ul. Mikołajewska 4
50-010 Wrocław
biuro@grupag7.com.pl
www.grupag7.com.pl

Inwestycja: Budowa gazociągu Wrzenia-Wilkowo wraz z infrastrukturą niezbędną do jego obsługi na terenie województwa wielkopolskiego - odcinek KZZU Opatówek-SRP Wrzenia

Inwestor: POLSKA SPÓŁKA GAZOWNICTWA Sp.z.o.o.
ul. Wojciecha Bandrowskiego 16, 33-100 Tarnów

Tytuł rysunku: Plan Zagospodarowania Terenu

BRANŻA: TECHNOLOGIczna	projektował: Agnieszka Mularczyk	sprawdził: 144/DOŚ/13		DATA:	data: 04.2021
	rysował: Dagmara Korzun	sprawdził: -		DATA:	data: 04.2021
	opisał: Anna Gil	sprawdził: -		DATA:	data: 04.2021
	DECYZJA LOKALIZACYJNA	nr rysunku: 1015_DL_00	skala: 1:1000	arkusz: 00	nr projektu: 1015_DL_01_05

PRAWA AUTORSKIE DO NINIEJSZEGO DOKUMENTU ZGODNIE Z USTAWĄ O PRAWIE AUTORSKIM I PRAWACH POKREWNYCH PRZEWIDUJĄ OCHRONĘ PRZEDMIOTOWEGO DOKUMENTU PRZED KOPIOWANIEM

MAPA DO CELÓW PROJEKTOWYCH Arkusz 10/15

Skala mapy: 1:1000

Układ współrzędnych: 1965 strefa 6

Lista współrzędnych punktów załamania osi drogi w załączniku

Data wykonania: 01.2021

100	6371283.73	6318923.21
101	6371283.73	6318923.21
102	6371283.73	6318923.21
103	6371283.73	6318923.21
104	6371283.73	6318923.21

MAPA DO CELÓW PROJEKTOWYCH Arkusz 9x(15)

Skala 1:1000 Układ współrzędnych 1965 strefa 6 Wysokości Kronsztadt 60

X=6177207.43 Y=7517832.72 X=6177398.14 Y=7517819.3

X=6177207.43 Y=7517832.72 X=6177398.14 Y=7517819.3

Tymczasowe zejście terenu na rurę do odsadzenia wylotu

Symbole	
00 00 00	wspólnoty gruntowe
00 00 00	wspólnoty gruntowe 8000.5 - drogowa
00 00 00	8000 Ciągi pieszo - rowerowe
00 00 00	8000 Chodniki 8000 Obwodnice
00 00 00	8000 Parkingi 8000 Rozbiórka 8000 Strzałka wlotowa
00 00 00	8000 wlotowa
00 00 00	8000 Zieleń wysokopienna - drzewa
00 00 00	8000 Zieleń wysokopienna - krzewy
00 00 00	8000 Zieleń wysokopienna - nasadzenia krzewów
00 00 00	8000 Zieleń wysokopienna - nasadzenia krzewów - wapń
00 00 00	8000 Zieleń wysokopienna - nasadzenia krzewów - wapń - 8000-10
00 00 00	8000 Zieleń wysokopienna - nasadzenia krzewów - wapń - 8000-10 - wapń - gatunkowo

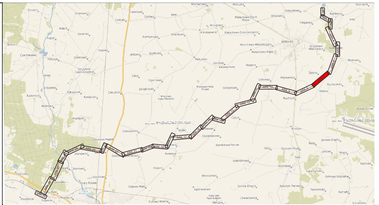

LEGENDA:

- planowana lokalizacja sieć projektowanego gazociągu w/n DN200 (oznaczone żółtą linią ciągłą)
- planowana lokalizacja sieć teletechniczej (oznaczone brązową linią ciągłą)
- granica działek objętych wnioskiem (oznaczone zieloną linią ciągłą)
- nowa granica działek (oznaczone zieloną linią przerywaną)
- obszar udzielonego pierwszej (oznaczone czerwoną linią ciągłą)
- granice nieruchomości podlegające podziałowi geodezyjnemu na mocy art. 20 ust.1 ustawy z dnia 24.04.2009 (DzU.2017,0.2202 z późn. zm.), które przechodzą na własność Skarbu Państwa na mocy art. 20 ust.2 ustawy z dnia 24.04.2009 (DzU.2017,0.2202 z późn. zm.) oraz nieruchomości, na których ustanawia się służebność przesyłu, o której mowa w art. 20 ust.1 ustawy z dnia 24.04.2009 (DzU.2017,0.2202 z późn. zm.) Pozostałe tereny objęte wnioskiem, dla którego decyzja ma wywrzeć skutek, o którym mowa w art. 24 ust. 1 ustawy z dnia 24.04.2009 (DzU.2017,0.2202 z późn. zm.) (oznaczone różową linią przerywaną)
- granice terenu objętego wnioskiem, dla którego decyzja ma wywrzeć skutek, o którym mowa w art. 24 ust. 1 ustawy z dnia 24.04.2009 (DzU.2017,0.2202 z późn. zm.) (oznaczone fioletową linią przerywaną)
- obręb zagnieżdżony wyłączony
- obszar nieruchomości objętych wnioskiem, dla którego decyzja ma wywrzeć skutek, o którym mowa w art.24 ust.1ustawy z dnia 24.04.2009 (DzU.2017,0.2202 z późn. zm.) tymczasowo zajęcie terenu
- obszar obrębu/ów terenu objętych wnioskiem, dla którego decyzja ma wywrzeć skutek, o którym mowa w art. 24 ust 1 ustawy z dnia 24.04.2009 (DzU.2017,0.2202 z późn. zm.) - tymczasowe zajęcie terenu
- obszar nieruchomości będący przedmiotem nabycia przez użytkownika wieczystego na mocy art. 20 ust.3 w/w ustawy, a następnie inwestor nabywa prawo użytkowania wieczystego na mocy art. 20 ust.4 w/w ustawy
- - planowane tymczasowe zajęcia
- - planowane stałe drogi dojazdowe
- - planowana ogrodzenie ZDU tymczasowo
- - zakres aktualnej mapy do celów projektowych
- 5 - nieruchomość objęta wnioskiem
- 5 - działek po podziale

GRUPA PROJEKTOWA
Biuro Projektowe ZDEC-W
ul. Chełmońskiego 2
54-111 Wrocław

mgr inż. Małgorzata Kowalczyk
tel. 71 3200 000
biuro@grupaprj.com.pl
www.grupaprj.com.pl

Nazwa zamierzenia	Budowa gazociągu Wrocław-Wilkszyce wraz z infrastrukturą niezbędną do jego obsługi na terenie województwa wielkopolskiego - odcinek KZG-Opatówek-BRP Wrzeszcz
Adres obiektu	POLSKA SPÓŁKA GAZOWNICTWA Sp.z o.o. ul. Wojciecha Bandrowskiego 16, 33-100 Tarnów
Faza	Plan Zagospodarowania Terenu

OPRACOWAŁ	Agnieszka Mularczyk	144DOS/13		04.2021
	Dagmara Kocoyn	-		04.2021
	Anna Gil	-		04.2021
DECYZJA LOKALIZACYJNA	1010_GL_00	1:1000	20	1010_GL_01_07

Rzut z dnia 2021-04-20 09:11:00 Plik: 1010_GL_01_07.dwg Wersja programu: AutoCAD Map 3D 2018 Wersja bazy danych: 1010_GL_01_07.mdb

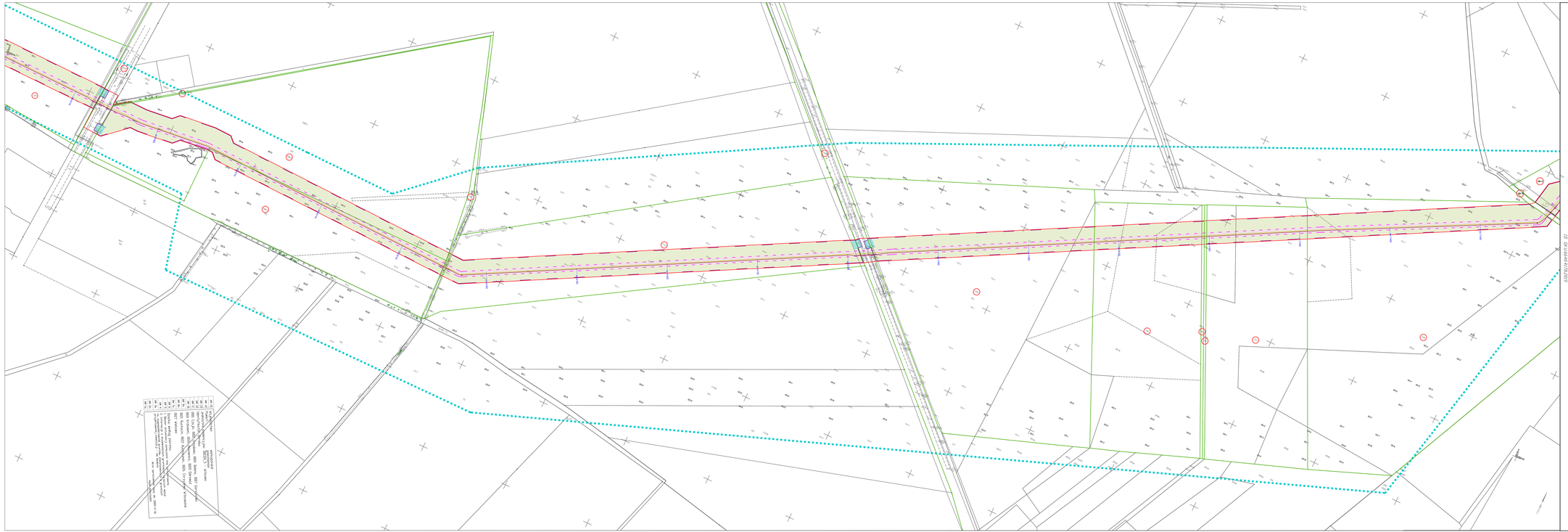
MAPA DO CELÓW PROJEKTOWYCH Arkusz 01(15)
Zakres map: 6377919.4, 6377919.0, 6377798.4, 6377798.0, 6377919.3, 6377798.3, 6377918.4
Układ współrzędnych: PL-2000(PL-1992)
Układ wysokościowy: PL-EVRF2007-NH
Skala 1:500
Zawierający:
Plan Zagospodarowania Terenu
Mapa do celów projektowych
Mapa do celów projektowych
Mapa do celów projektowych

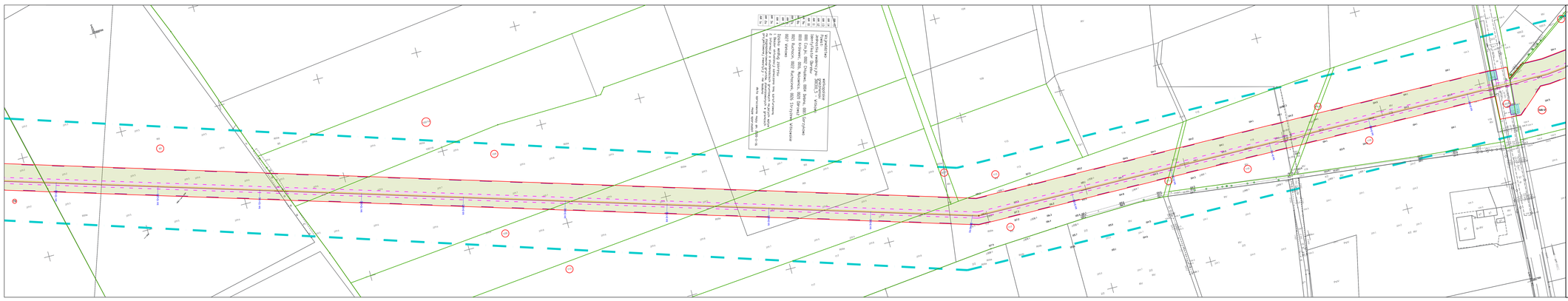
MAPA DO CELÓW PROJEKTOWYCH Arkusz 7(15)
Skala mapy 1:1000
Układ współrzędnych: PUWG 1992
Układ wysokościowy: Kronsztadt 86
Data wykonania mapy: styczeń 2023
Wysokość cięcia mapy: 1,5 m
Źródło: ortofotomapa
Mapa zawiera informacje o: budynkach, budowlach, obiektach budowlanych, drogach, ciekach, roślinności, ogrodzeniach, liniach energetycznych, znakach geodezyjnych, punktach osnowy geodezyjnej, punktach granicznych, punktach pomocniczych, punktach wysokościowych, punktach charakterystycznych, punktach szczegółowych, punktach ciągów pomiarowych, punktach ciągów poligonowych, punktach ciągów tachymetrycznych, punktach ciągów niwelacyjnych, punktach ciągów GNSS, punktach osnowy fotogrametrycznej, punktach osnowy grawimetrycznej, punktach osnowy magnetycznej, punktach osnowy wysokościowej, punktach osnowy sieci grawimetrycznej, punktach osnowy sieci magnetycznej, punktach osnowy sieci wysokościowej, punktach osnowy sieci ciągów poligonowych, punktach osnowy sieci ciągów tachymetrycznych, punktach osnowy sieci ciągów niwelacyjnych, punktach osnowy sieci ciągów GNSS, punktach osnowy sieci ciągów fotogrametrycznych, punktach osnowy sieci ciągów grawimetrycznych, punktach osnowy sieci ciągów magnetycznych, punktach osnowy sieci ciągów wysokościowych, punktach osnowy sieci ciągów sieci grawimetrycznych, punktach osnowy sieci ciągów sieci magnetycznych, punktach osnowy sieci ciągów sieci wysokościowych, punktach osnowy sieci ciągów sieci ciągów poligonowych, punktach osnowy sieci ciągów sieci ciągów tachymetrycznych, punktach osnowy sieci ciągów sieci ciągów niwelacyjnych, punktach osnowy sieci ciągów sieci ciągów GNSS, punktach osnowy sieci ciągów sieci ciągów fotogrametrycznych, punktach osnowy sieci ciągów sieci ciągów grawimetrycznych, punktach osnowy sieci ciągów sieci ciągów magnetycznych, punktach osnowy sieci ciągów sieci ciągów wysokościowych, punktach osnowy sieci ciągów sieci ciągów sieci ciągów poligonowych, punktach osnowy sieci ciągów sieci ciągów sieci ciągów tachymetrycznych, punktach osnowy sieci ciągów sieci ciągów sieci ciągów niwelacyjnych, punktach osnowy sieci ciągów sieci ciągów sieci ciągów GNSS, punktach osnowy sieci ciągów sieci ciągów sieci ciągów fotogrametrycznych, punktach osnowy sieci ciągów sieci ciągów sieci ciągów grawimetrycznych, punktach osnowy sieci ciągów sieci ciągów sieci ciągów magnetycznych, punktach osnowy sieci ciągów sieci ciągów sieci ciągów wysokościowych, punktach osnowy sieci ciągów sieci ciągów sieci ciągów sieci ciągów poligonowych, punktach osnowy sieci ciągów sieci ciągów sieci ciągów sieci ciągów tachymetrycznych, punktach osnowy sieci ciągów sieci ciągów sieci ciągów sieci ciągów niwelacyjnych, punktach osnowy sieci ciągów sieci ciągów sieci ciągów sieci ciągów GNSS, punktach osnowy sieci ciągów sieci ciągów sieci ciągów sieci ciągów fotogrametrycznych, punktach osnowy sieci ciągów sieci ciągów sieci ciągów sieci ciągów grawimetrycznych, punktach osnowy sieci ciągów sieci ciągów sieci ciągów sieci ciągów magnetycznych, punktach osnowy sieci ciągów sieci ciągów sieci ciągów sieci ciągów wysokościowych, punktach osnowy sieci ciągów sieci ciągów sieci ciągów sieci ciągów sieci ciągów poligonowych, punktach osnowy sieci ciągów sieci ciągów sieci ciągów sieci ciągów sieci ciągów tachymetrycznych, punktach osnowy sieci ciągów sieci ciągów sieci ciągów sieci ciągów sieci ciągów niwelacyjnych, punktach osnowy sieci ciągów sieci ciągów sieci ciągów sieci ciągów sieci ciągów GNSS, punktach osnowy sieci ciągów sieci ciągów sieci ciągów sieci ciągów sieci ciągów fotogrametrycznych, punktach osnowy sieci ciągów sieci ciągów sieci ciągów sieci ciągów sieci ciągów grawimetrycznych, punktach osnowy sieci ciągów sieci ciągów sieci ciągów sieci ciągów sieci ciągów magnetycznych, punktach osnowy sieci ciągów sieci ciągów sieci ciągów sieci ciągów sieci ciągów wysokościowych, punktach osnowy sieci ciągów sieci ciągów sieci ciągów sieci ciągów sieci ciągów sieci ciągów poligonowych, punktach osnowy sieci ciągów sieci ciągów sieci ciągów sieci ciągów sieci ciągów sieci ciągów tachymetrycznych, punktach osnowy sieci ciągów sieci ciągów sieci ciągów sieci ciągów sieci ciągów sieci ciągów niwelacyjnych, punktach osnowy sieci ciągów sieci ciągów sieci ciągów sieci ciągów sieci ciągów sieci ciągów GNSS, punktach osnowy sieci ciągów sieci ciągów sieci ciągów sieci ciągów sieci ciągów sieci ciągów fotogrametrycznych, punktach osnowy sieci ciągów sieci ciągów sieci ciągów sieci ciągów sieci ciągów sieci ciągów grawimetrycznych, punktach osnowy sieci ciągów sieci ciągów sieci ciągów sieci ciągów sieci ciągów sieci ciągów magnetycznych, punktach osnowy sieci ciągów

MAPA DO CELÓW PROJEKTOWYCH ARKUSZ 6(15)

SKALA 1:1000

Sekcja: mapa 6(17)B(15), 6(17)A(15), 6(17)B(16), 6(17)A(16)

Lokalizacja: Wrocław, Tarnów, Wilkowice

Obręby: Wrocław-Krzyki 0003, Wrocław-Krzyki 0004, Wrocław-Krzyki 0005, Wrocław-Krzyki 0007, Wrocław-Krzyki 0008, Tarnów 0001, Wilkowice 0002

Źródło: Mapa zasadnicza w wersji wektorowej, w układzie współrzędnych PUWG 1992, wydana przez Ośrodek Dokumentacji Geodezyjnej i Kartograficznej w Warszawie, na podstawie mapy zasadniczej w wersji wektorowej, w układzie współrzędnych PUWG 1992, wydanej przez Starostwo Powiatowe w Wrocławiu, Starostwo Powiatowe w Tarnowskich Górach, Starostwo Powiatowe w Bielsku-Białej, Starostwo Powiatowe w Cieszynie, Starostwo Powiatowe w Wadowicach, Starostwo Powiatowe w Oświęcimiu, Starostwo Powiatowe w Chrzanowie, Starostwo Powiatowe w Olkuszu, Starostwo Powiatowe w Będzinie, Starostwo Powiatowe w Zawierciu, Starostwo Powiatowe w Lublinie, Starostwo Powiatowe w Kraśniku, Starostwo Powiatowe w Puławach, Starostwo Powiatowe w Rzeszowie, Starostwo Powiatowe w Ropczycach, Starostwo Powiatowe w Mielcu, Starostwo Powiatowe w Tarnobrzegu, Starostwo Powiatowe w Stalowej Woli, Starostwo Powiatowe w Nisku, Starostwo Powiatowe w Leżajsku, Starostwo Powiatowe w Łańcucie, Starostwo Powiatowe w Przemyślu, Starostwo Powiatowe w Jarosławiu, Starostwo Powiatowe w Przemyślu, Starostwo Powiatowe w Lubaczowie, Starostwo Powiatowe w Krośnie, Starostwo Powiatowe w Krośnie, Starostwo Powiatowe w Krośn