

Załącznik nr 1  
do decyzji  
Wojewody Wielkopolskiego  
Nr 35/2021 z dnia 4 listopada 2022 r.

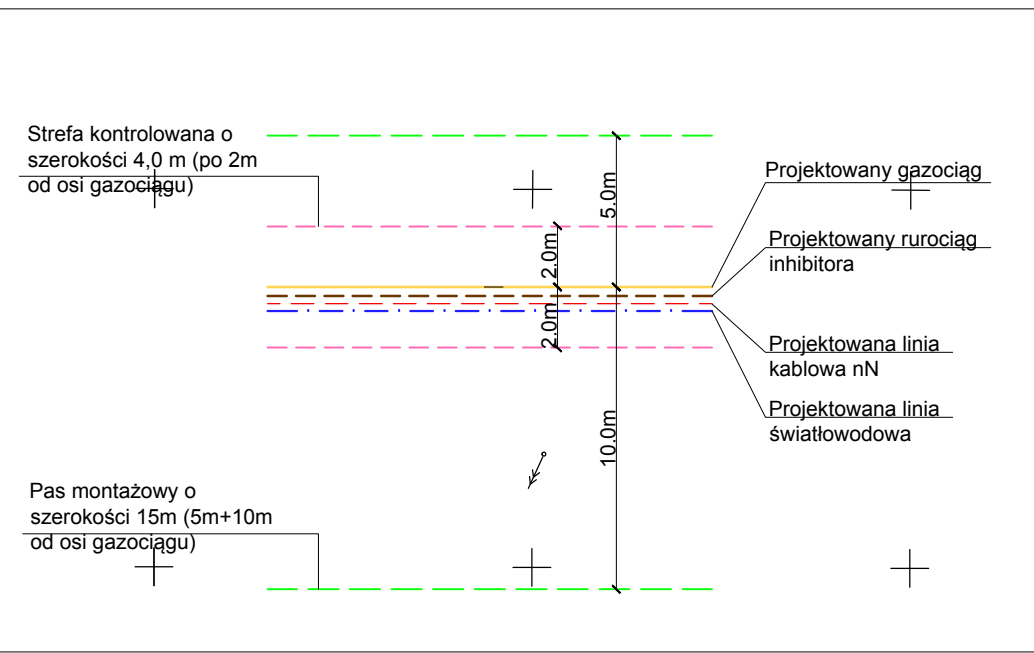
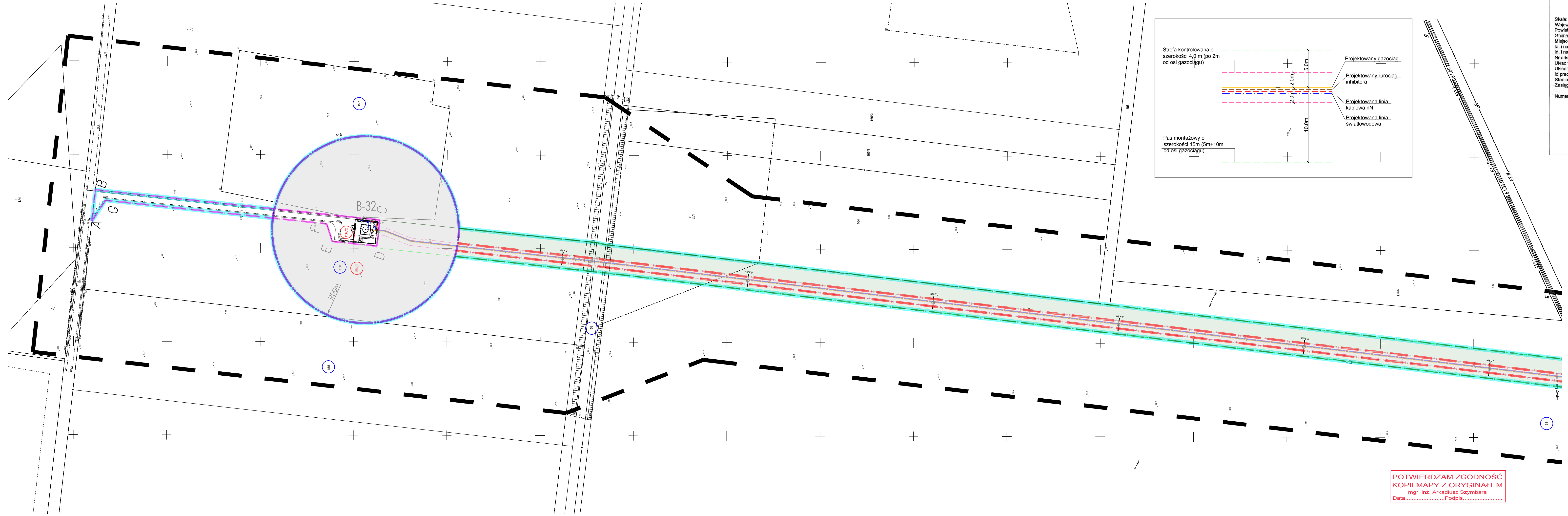
z up. Wojewody Wielkopolskiego

**Marcin Karpiński**

Zastępca Dyrektora

Wydziału Infrastruktury i Rolnictwa

*Dokument podpisany kwalifikowanym podpisem elektronicznym.*



### MAPA DO CELÓW PROJEKTOWYCH

<p>Skala: 1:500          Województwo: wielkopolskie          Powiat: grodziski          Gmina: Wilkowo Polskie          Miejscowość: 300505_5 - Wilkowo - obszar wiejski          Id. i nazwa obrębu ewid.: 300505_5.0011 - Wilkowo Polskie          Nr arkusza: 1, 2          Układ wsp. prost. płaskich: PL-2000-15*          Uśredn. wysokości: PL-KRO198-NH          Id pracy geodezyjnej: GK.6640.288.2022          Stan aktualny na dzień: 04.04.2022 r.          Zasięg aktualizacji: -</p>	<p style="text-align: right;">Sporządził:</p> <p style="text-align: center;"><b>TALAR Geodezja</b>  <b>Michał Gromadziński</b>          Białostowa 9A/4, 64-613 Wronki          NIP: 767-203-42-32          REGON: 302755678          tel.: +48 606 894 389          e-mail: biuro@geodezjataral.pl          www.geodezjataral.pl</p>
--	---

Id zgłoszenia pracy: GK.6640.288.2022  
 Nazwa Organu Służby Geodezyjnej i Kartograficznej: Starosta Grodziski  
 Wykonawca Prac Geodezyjnych: TALAR Geodezja Michał Gromadziński, REGON: 302755678  
 Numer uprawnień zawodowych kierownika prac geodezyjnych: 22881 - Michał Gromadziński  
 Na podstawie protokołu nr GK.6640.288.2022\_1\_p2 z dnia 20.05.2022.

**Inż. Michał Gromadziński**  
**GEODETA UPRAWNIONY**  
*Michał Gromadziński*  
 Nr 22881

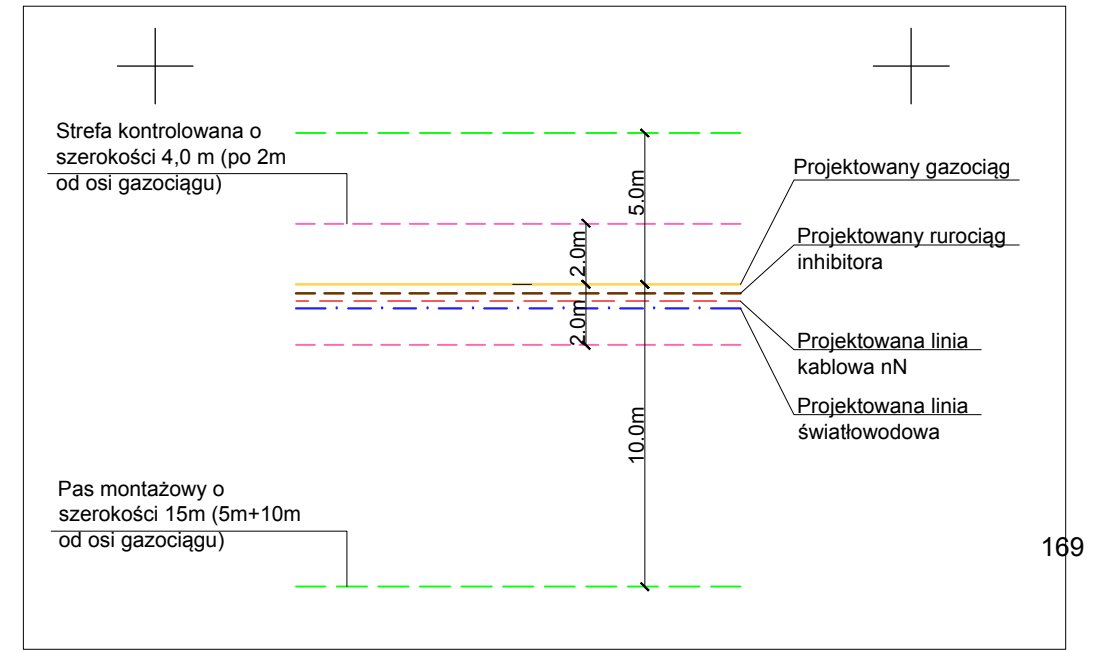
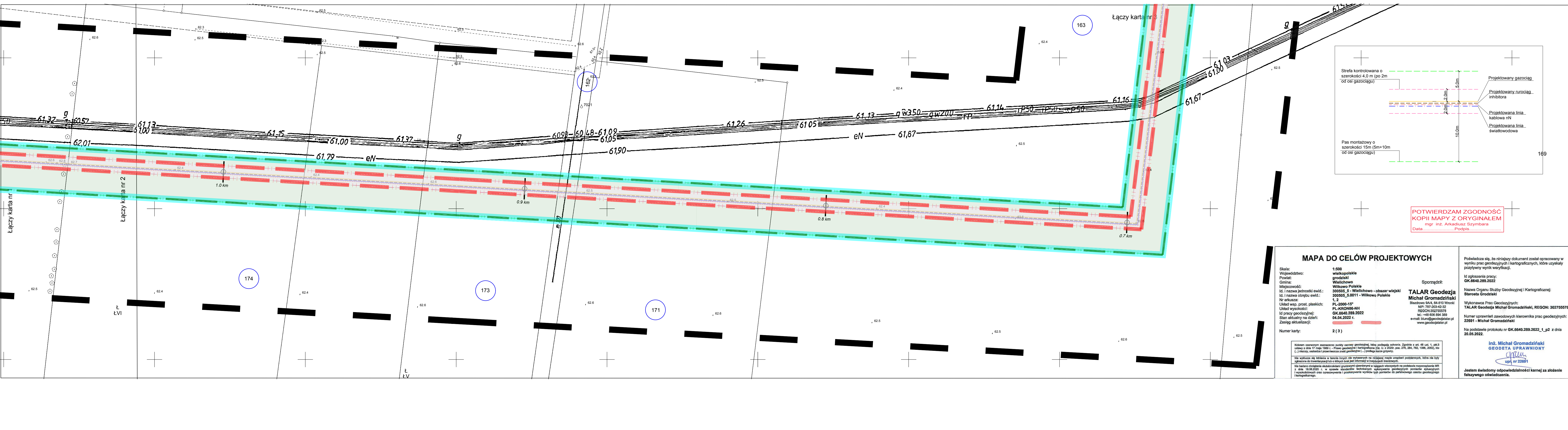
**Jestem świadomy odpowiedzialności karnej za złożenie fałszywego oświadczenia.**

#### LEGENDA:

- linie (koloru czerwonego) określające strefę kontrolowaną dla proj. gazociągu dla którego wydanie decyzji o ustaleniu lokalizacji inwestycji wywołuje skutki z Art.24 ust.1 (Dz.U.2021.1836 z p.zm)
- linie (koloru błękitnego) określające teren objęty inwestycją Art.10 ust.1 pkt 1 ujęte we wniosku o wydanie decyzji o ustalenie lokalizacji inwestycji zgodnie z Art.6 ust.1 pkt 1
- linie (koloru zielonego) określające pas montażowy dla proj. gazociągu dla których wydanie decyzji o ustaleniu lokalizacji inwestycji wywołuje skutki z Art.24 ust.1b (Dz.U.2021.1836 z p.zm)
- linie (koloru różowego) rozgraniczające teren inwestycji (A - B - C - D - E - F - G - A) - dla których wydanie decyzji o ustaleniu lokalizacji inwestycji wywołuje skutki zgodnie z art 20 ust.1 (Dz.U.2021.1836 z p.zm)
- linia (koloru fioletowego) określająca odległość podstawową od odwiertu i urządzeń związanych z wydobywaniem ropy naftowej i gazu ziemnego o promieniu R=50m dla której wydanie decyzji o ustaleniu lokalizacji inwestycji wywołuje skutki z Art.24 ust.1 (Dz.U.2021.1836 z p.zm)
- oznaczenie kilometrażu projektowanych gazociągów
- nieruchomości objęta wnioskiem
- Nr działki powstałej w wyniku podziału nieruchomości zatwierdzonego decyzją lokalizacji inwestycji wz. terminalu (Dz.U.2021.1836 z p.zm)

**POTWIERDZAM ZGODNOŚĆ KOPII MAPY Z ORYGINAŁEM**  
 mgr inż. Arkadiusz Szymbara  
 Data: ..... Podpis: .....

Inwestor Polskie Górnictwo Naftowe i Gazownictwo S.A. w Warszawie, ul. Marcina Kasprzaka 25, 01-224 Warszawa	Dokumentacja Zagospodarowanie odwiertów Brońsko-31H oraz Brońsko-32
Projektował mgr inż. Arkadiusz Szymbara	Tytuł rysunku KOPIA AKTUALNEJ MAPY ZASADNICZEJ PRZEDSTAWIAJĄCA GRANICE TERENU OBJĘTEGO WNIOSKIEM
Sprawdził Data oprac. 07.2022r	Tytuł projektu DECYZJA USTALENIA LOKALIZACJI INWESTYCJI WZ. TERMINALU
Podziałka 1: 1000 Format 2.5x3	Biuro projektowe: Projektowanie Gaz-Naft Wykonawca: NDI ENERGY Sp. z o.o.
Nr rysunku DL-2.0 Zastępuje rys nr:	



POTWIERDZAM ZGODNOŚĆ  
KOPII MAPY Z ORYGINAŁEM  
mgr inż. Arkadiusz Szymbara  
Data: ..... Podpis: .....

**MAPA DO CELÓW PROJEKTOWYCH**

Skala: 1:500  
Województwo: wielkopolskie  
Powiat: grodzicki  
Gmina: Wilichowo  
Miejscowość: Wilichowo Polskie  
Id. i nazwa jednostki ewid.: 300505\_5 - Wilichowo - obszar wiejski  
Id. i nazwa obrębu ewid.: 300505\_5\_0011 - Wilichowo Polskie  
Nr arkusza: 1, 2  
Układ wsp. prost. płaskich: PL-2000-15°  
Układ wysokości: REGON:302755576  
Id pracy geodezyjnej: tel.: +48 604 694 289  
Stan aktualny na dzień: GK.6640.289.2022  
Zasięg aktualizacji: 04.04.2022 r.

Sporządził:  
**TALAR Geodezja**  
Michał Gromadziński  
Białostoko 8A/4, 64-510 Wronki  
NIP: 787-203-42-32  
REGON:302755576  
tel.: +48 604 694 289  
e-mail: biuro@geodezjatar.pl  
www.geodezjatar.pl

Numer karty: 2 (3)

Poświadczam, że niniejszy dokument został opracowany w wyniku prac geodezyjnych i kartograficznych, które uzyskały pozytywny wynik weryfikacji.

Id zgłoszenia pracy: GK.6640.289.2022

Nazwa Organu Służby Geodezyjnej i Kartograficznej: Starosta Grodzicki

Wykonawca Prac Geodezyjnych: TALAR Geodezja Michał Gromadziński, REGON: 302755578

Numer uprawnień zawodowych kierownika prac geodezyjnych: 22891 - Michał Gromadziński

Na podstawie protokołu nr GK.6640.289.2022\_1\_p2 z dnia 20.05.2022.

inż. Michał Gromadziński  
GEODETA UPRAWNIONY  
upr. nr 22891

Jestem świadomy odpowiedzialności karnej za złożenie fałszywego oświadczenia.

Kolejnym oznaczonym oznaczono punkty osnowy geodezyjnej, które podlegają ochronie. Zgodnie z art. 48 ust. 1, pkt 3 ustawy z dnia 17 maja 1989 r. - Prawo geodezyjne i kartograficzne (Dz. U. z 2020r. poz. 276, 284, 782, 1086, 2052), kto (...) nieuczyni, uszkadza i przekazuje znaki geodezyjne (...) podlega karze grzywny.

Nie wykonano się liczników w terenie tymczasem nie wykonano na niniejszej mapie urządzeń podziemnych, które nie były zgłoszone do inwentaryzacji lub w których brak jest informacji w dotychczasowych branżowych.

Nie badano obciążenia służebnościami granicznymi ujawnionymi w sąsiedztwie nieruchomości na podstawie rozporządzenia MR z dnia 18.06.2020 r. w sprawie standardów technicznych wykonawstwa geodezyjnych pomiarów sytuacyjnych i wysokościowych oraz opracowywania i przekazywania wyników tych pomiarów do celów geodezyjnych i kartograficznych.

**LEGENDA:**

- linie (koloru czerwonego) określające strefę kontrolowaną dla proj. gazociągu dla którego wydanie decyzji o ustaleniu lokalizacji inwestycji wywołuje skutki z Art.24 ust.1 (Dz.U.2021.1836 z p.zm)
- linie (koloru błękitnego) określające teren objęty inwestycją Art.10 ust.1 pkt 1 ujęte we wniosku o wydanie decyzji o ustaleniu lokalizacji inwestycji zgodnie z Art.6 ust.1 pkt 1
- linie (koloru zielonego) określające pas montażowy dla proj. gazociągu dla których wydanie decyzji o ustaleniu lokalizacji inwestycji wywołuje skutki z Art.24 ust.1b (Dz.U.2021.1836 z p.zm)
- linie (koloru różowego) rozgraniczające teren inwestycji (A - B - C - D - E - F - G - A) - dla których wydanie decyzji o ustaleniu lokalizacji inwestycji wywołuje skutki zgodnie z art 20 ust.1 (Dz.U.2021.1836 z p.zm)
- linia (koloru fioletowego) określająca odległość podstawową od odwiertu i urządzeń związanych z wydobywaniem ropy naftowej i gazu ziemnego o promieniu R=50m dla której wydanie decyzji o ustaleniu lokalizacji inwestycji wywołuje skutki z Art.24 ust.1 (Dz.U.2021.1836 z p.zm)
- 0,1km - oznaczenie kilometrażu projektowanych gazociągów
- 156 - nieruchomości objęte wnioskami
- 156/1 - Nr działki powstałej w wyniku podziału nieruchomości zatwierdzonego decyzją lokalizacji inwestycji wz. terminalu (Dz.U.2021.1836 z p.zm)

Inwestor Polskie Górnictwo Naftowe i Gazownictwo S.A. w Warszawie, ul. Marcina Kasprzaka 25, 01-224 Warszawa		Dokumentacja Zagospodarowanie odwiertów Brońsko-31H oraz Brońsko-32	
Projektował	mgr inż. Arkadiusz Szymbara	Tytuł rysunku KOPIA AKTUALNEJ MAPY ZASADNICZEJ PRZEDSTAWIAJĄCA GRANICE TERENU OBJĘTEGO WNIOSKIEM	
Data oprac.	07.2022r	Tytuł projektu DECYZJA USTALENIA LOKALIZACJI INWESTYCJI WZ. TERMINALU	
Podziałka	1:500	Nr rysunku DL-2.1	
Format	3xA3	Wykonawca: Projektowanie Gaz-Naft NDI ENERGY Sp. z o.o.	
		Zastępuje rys nr:	

# MAPA DO CELÓW PROJEKTOWYCH

Skala: 1:500  
 Województwo: wielkopolskie  
 Powiat: grodzki  
 Gmina: Wilkowo Polskie  
 Miejscowość: Wilkowo Polskie  
 Id. i nazwa jednostki ewid.: 300505\_5 - Wilkowo - obszar wiejski  
 Id. i nazwa obrębu ewid.: 300505\_5.0011 - Wilkowo Polskie  
 Nr arkusza: 1, 2  
 Układ wsp. prost. płaskich: PL-2000-15\*  
 Układ wysokości: PL-KRON86-NH  
 Id pracy geodezyjnej: GK.6640.289.2022  
 Stan aktualny na dzień: 04.04.2022 r.  
 Zasięg aktualizacji: [redacted]

Sporządził:  
**TALAR Geodezja**  
**Michał Gromadziński**  
 Bieżdrowo SA/4, 64-510 Wronki  
 NIP: 787-203-42-32  
 REGON: 302755578  
 tel.: +48 606 894 389  
 e-mail: biuro@geodezjatalar.pl  
 www.geodezjatalar.pl

Numer karty: 1 (3)

Poświadczam się, że niniejszy dokument został opracowany w wyniku prac geodezyjnych i kartograficznych, które uzyskały pozytywny wynik weryfikacji.

Id zgłoszenia pracy: GK.6640.289.2022

Nazwa Organu Służby Geodezyjnej i Kartograficznej: Starosta Grodzki

Wykonawca Prac Geodezyjnych: TALAR Geodezja Michał Gromadziński, REGON: 302755578

Numer uprawnień zawodowych kierownika prac geodezyjnych: 22691 - Michał Gromadziński

Na podstawie protokołu nr GK.6640.289.2022\_1\_p2 z dnia 20.05.2022.

Kolorem czerwonym zaznaczono punkty osnowy geodezyjnej, które podlegają ochronie. Zgodnie z art. 48 ust. 1, pkt 3 ustawy z dnia 17 maja 1999 r. - Prawo geodezyjne i kartograficzne (Dz. U. z 2020r. poz. 276, 284, 782, 1086, 2062), kto (...) niszczy, uszkadza i przemieszcza znaki geodezyjne (...) podlega karze grzywny.

Nie wyklucza się istnienia w terenie innych nie wykazanych na niniejszej mapie urządzeń podziemnych, które nie były zgłoszone do Inwentaryzacji lub o których brak jest informacji w Instytucjach branżowych.

Nie badano obciążenia skłębnościami gruntemi ujawnionymi w kalendarzach wieczystych na podstawie rozporządzenia MR z dnia 18.08.2020 r. w sprawie standardów technicznych wykonywania geodezyjnych pomiarów sytuacyjnych i wysokościowych oraz opracowywania i przekazywania wyników tych pomiarów do państwowego zasobu geodezyjnego i kartograficznego.

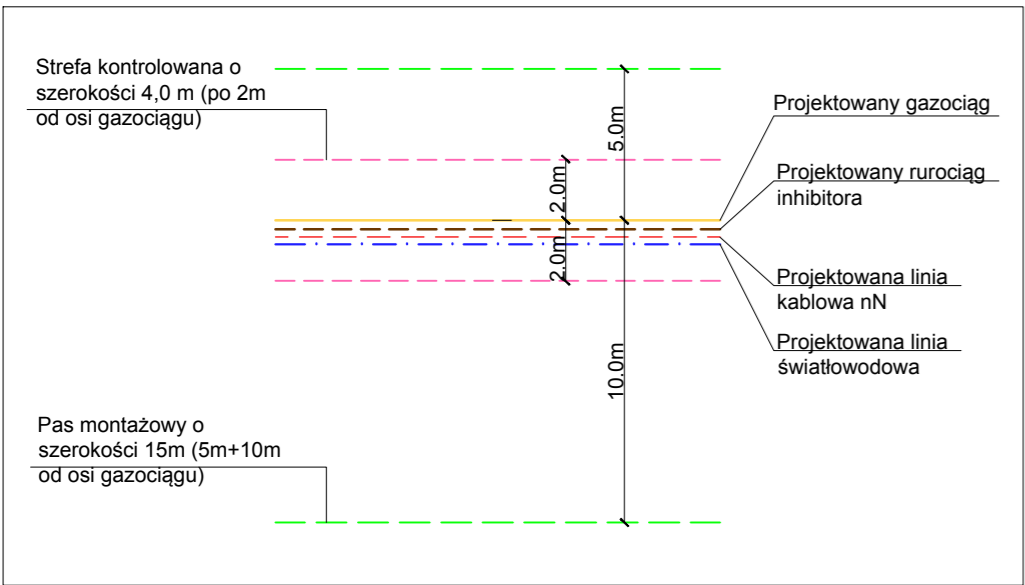
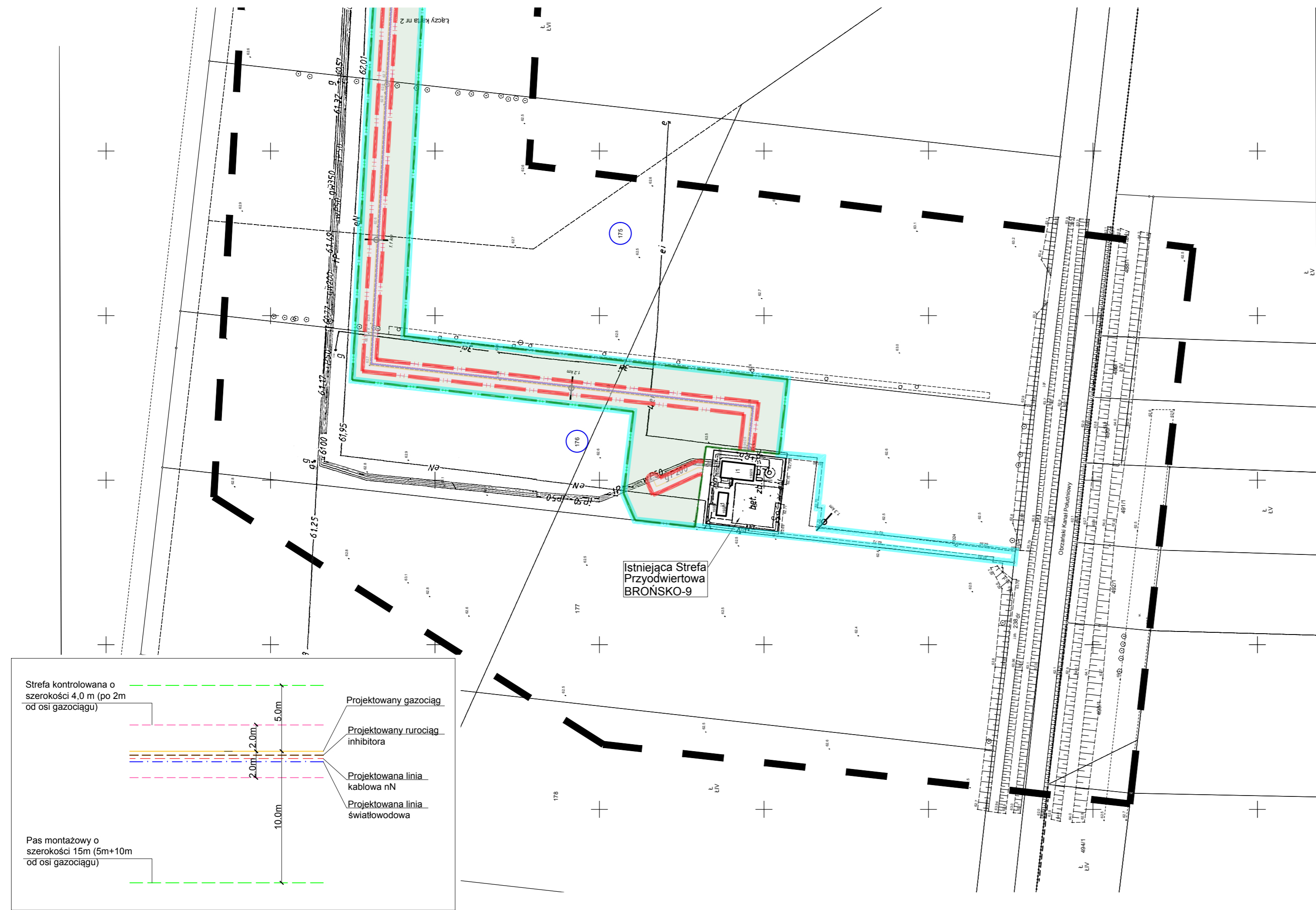
inż. Michał Gromadziński  
 GEODETA UPRAWNIONY

Jestem świadomy odpowiedzialności karnej za złożenie fałszywego oświadczenia.

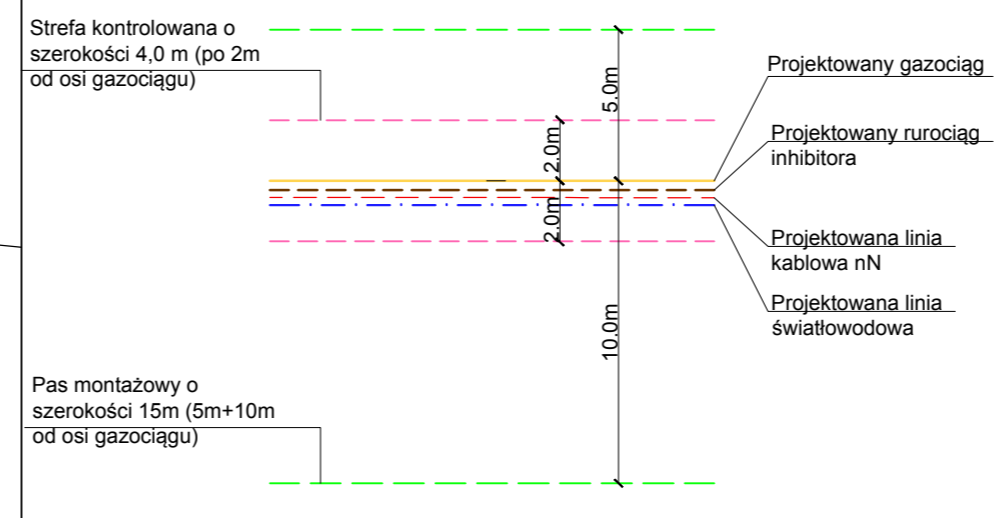
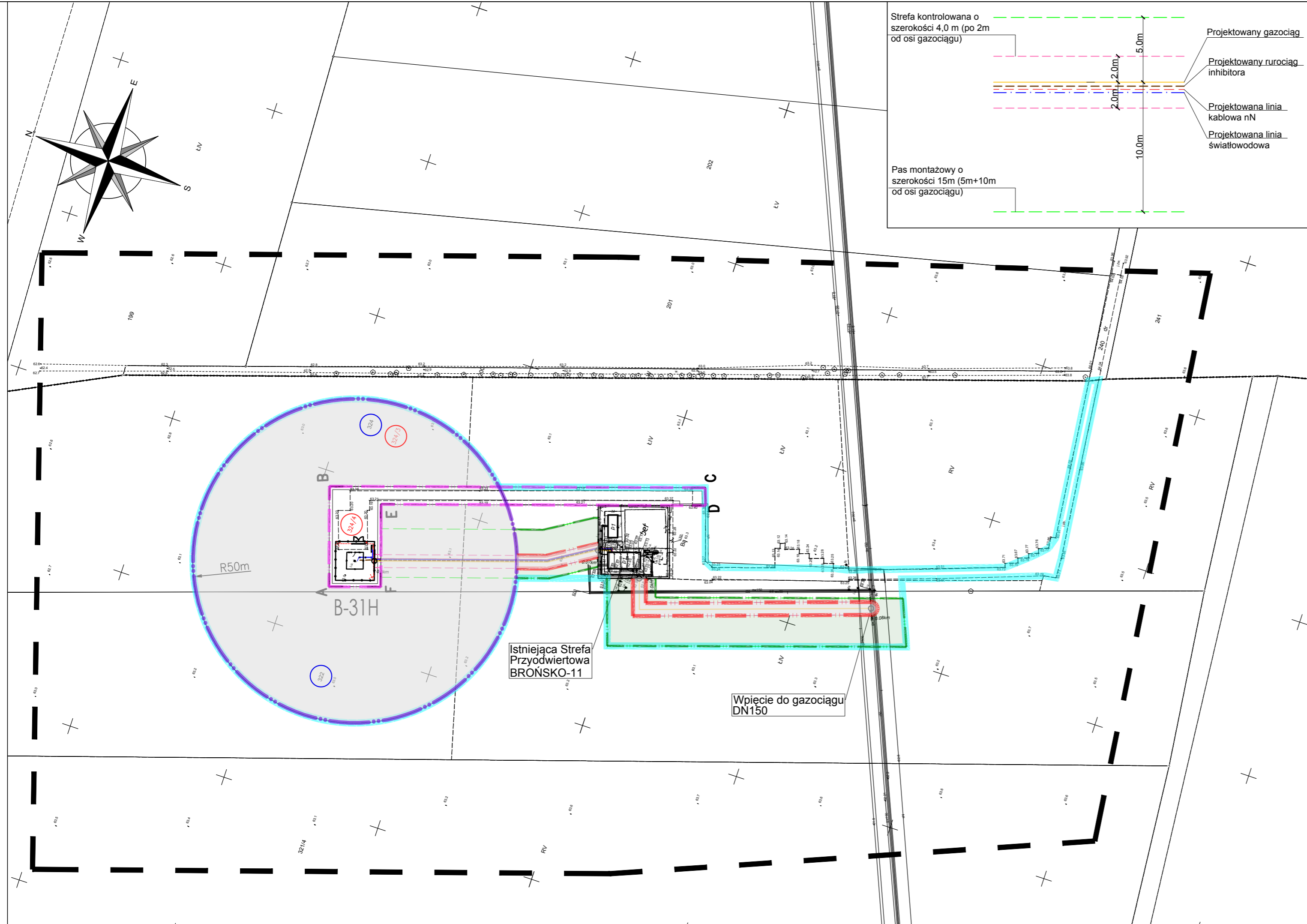
## LEGENDA:

- linie (koloru czerwonego) określające strefę kontrolowaną dla proj. gazociągu dla którego wydanie decyzji o ustaleniu lokalizacji inwestycji wywołuje skutki z Art.24 ust.1 (Dz.U.2021.1836 z p.zm)
- linie (koloru błękitnego) określające teren objęty inwestycją Art.10 ust.1 pkt 1 ujęte we wniosku o wydanie decyzji o ustaleniu lokalizacji inwestycji zgodnie z Art.6 ust.1 pkt 1
- linie (koloru zielonego) określające pas montażowy dla proj. gazociągu dla których wydanie decyzji o ustaleniu lokalizacji inwestycji wywołuje skutki z Art.24 ust.1b (Dz.U.2021.1836 z p.zm)
- linie (koloru różowego) rozgraniczające teren inwestycji (A - B - C - D - E - F - G - A) - dla których wydanie decyzji o ustaleniu lokalizacji inwestycji wywołuje skutki zgodnie z art 20 ust.1 (Dz.U.2021.1836 z p.zm)
- linia (koloru fioletowego) określająca odległość podstawową od otwiaru i urządzeń związanych z wydobywaniem ropy naftowej i gazu ziemnego o promieniu R=50m dla której wydanie decyzji o ustaleniu lokalizacji inwestycji wywołuje skutki z Art.24 ust.1 (Dz.U.2021.1836 z p.zm)
- oznaczenie kilometrażu projektowanych gazociągów
- nieruchomość objęta wnioskiem
- Nr działki powstałej w wyniku podziału nieruchomości zatwierdzonego decyzją lokalizacji inwestycji wz. terminalu (Dz.U.2021.1836 z p.zm)

POTWIERDZAM ZGODNOŚĆ KOPII MAPY Z ORYGINAŁEM  
 mgr inż. Arkadiusz Szymbara  
 Data.....Podpis.....



Inwestor Polskie Górnictwo Naftowe i Gazownictwo S.A. w Warszawie, ul. Marcina Kasprzaka 25, 01-224 Warszawa		Dokumentacja Zagospodarowanie odwiertów Brońsko-31H oraz Brońsko-32	
Projektował mgr inż. Arkadiusz Szymbara	Sprawdził		Tytuł rysunku KOPIA AKTUALNEJ MAPY ZASADNICZEJ PRZEDSTAWIAJĄCA GRANICE TERENU OBJĘTEGO WNIOSEM
Data oprac. 07.2022r	Tytuł projektu DECYZJA USTALENIA LOKALIZACJI INWESTYCJI WZ. TERMINALU		Nr rysunku DL-2.2
Podziałka 1:1000	Biuro projektowe: Projektowanie Gaz-Naft		Zastępuje rys nr:
Format 1.5xA3	Wykonawca: NDI ENERGY Sp. z o.o.		



### MAPA DO CELÓW PROJEKTOWYCH

Skala: **1:500**  
 Województwo: **wielkopolskie**  
 Powiat: **kościański**  
 Gmina: **Śmigiel**  
 Miejscowość: **Księginki, Brońsko**  
 Id. i nazwa jednostki ewid.: **301105\_5 - Śmigiel - obszar wiejski**  
 Id. i nazwa obrębu ewid.: **301105\_5.0034 - Księginki**  
 Układ wsp. prost. płaskich: **PL-2000-18\***  
 Układ wysokości: **PL-KRON86-NH**  
 Id pracy geodezyjnej: **GN-I.6640.865.2022**  
 Stan aktualny na dzień: **25.04.2022 r.**  
 Zasięg aktualizacji: **25.04.2022 r.**

Sporządził:  
**TALAR Geodezja Michał Gromadziński**  
 Bieżdrowo 9A/4, 64-510 Wronki  
 NIP: 787-203-42-32  
 REGON: 302755578  
 tel.: +48 606 894 389  
 e-mail: [biuro@geodezjatalar.pl](mailto:biuro@geodezjatalar.pl)  
[www.geodezjatalar.pl](http://www.geodezjatalar.pl)

Poświadczam się, że niniejszy dokument został opracowany w wyniku prac geodezyjnych i kartograficznych, które uzyskały pozytywny wynik weryfikacji.

Id zgłoszenia pracy: **GN-I.6640.865.2022**

Nazwa Organu Służby Geodezyjnej i Kartograficznej: **Starosta Kościański**

Wykonawca Prac Geodezyjnych: **TALAR Geodezja Michał Gromadziński, REGON: 302755578**

Numer uprawnień zawodowych kierownika prac geodezyjnych: **22691 - Michał Gromadziński**

Na podstawie protokołu nr 1 z dnia 06.06.2022

**Inż. Michał Gromadziński**  
**GEODETA UPRAWNIONY**  
 upr. nr 22691

Jestem świadomy odpowiedzialności karnej za złożenie fałszywego oświadczenia.

Kolorem czerwonym zaznaczono punkty osnowy geodezyjnej, które podlegają ochronie. Zgodnie z art. 48 ust. 1, pkt. 3 ustawy z dnia 17 maja 1998 r. - Prawo geodezyjne i kartograficzne ( Dz.U. 2021 poz. 1990 ), kto (...) niszczy, uszkodza i przemieszcza znaki geodezyjne (...) podlega karze grzywny.

Nie wyklucza się istnienia w terenie innych nie wykazanych na niniejszej mapie urządzeń podziemnych, które nie były zgłoszone do inwentaryzacji lub o których brak jest informacji w istniejących branżowych.

Nie badano obciążenia służebnościami gruntowymi ujawnionymi w kolejnych wieczystych na podstawie rozporządzenia MR z dnia 18.08.2020 r. w sprawie standardów technicznych wykonywania geodezyjnych pomiarów sytuacyjnych i wysokościowych oraz opracowywania i przekazywania wyników tych pomiarów do państwowego zasobu geodezyjnego i kartograficznego.

### LEGENDA:

- linie (koloru czerwonego) określające strefę kontrolowaną dla proj. gazociągu dla którego wydanie decyzji o ustaleniu lokalizacji inwestycji wywołuje skutki z Art.24 ust.1 (Dz.U.2021.1836 z p.zm)
- linie (koloru błękitnego) określające teren objęty inwestycją Art.10 ust.1 pkt 1 ujęte we wniosku o wydanie decyzji o ustalenie lokalizacji inwestycji zgodnie z Art.6 ust.1 pkt 1
- linie (koloru zielonego) określające pas montażowy dla proj. gazociągu dla których wydanie decyzji o ustaleniu lokalizacji inwestycji wywołuje skutki z Art.24 ust.1b (Dz.U.2021.1836 z p.zm)
- linie (koloru różowego) rozgraniczające teren inwestycji (A - B - C - D - E - F - A) - dla których wydanie decyzji o ustaleniu lokalizacji inwestycji wywołuje skutki zgodnie z art 20 ust.1 (Dz.U.2021.1836 z p.zm)
- linia (koloru fioletowego) określająca odległość podstawową od odwiertu i urządzeń związanych z wydobywaniem ropy naftowej i gazu ziemnego o promieniu R=50m dla której wydanie decyzji o ustaleniu lokalizacji inwestycji wywołuje skutki z Art.24 ust.1 (Dz.U.2021.1836 z p.zm)
- oznaczenie kilometrażu projektowanych gazociągów
- nieruchomość objęta wnioskiem
- Nr działki powstałej w wyniku podziału nieruchomości zatwierdzonego decyzją lokalizacji inwestycji wz. terminalu (Dz.U.2021.1836 z p.zm)

**POTWIERDZAM ZGODNOŚĆ KOPII MAPY Z ORYGINAŁEM**  
 mgr inż. Arkadiusz Szymbara  
 Data.....Podpis.....

Inwestor Polskie Górnictwo Naftowe i Gazownictwo S.A. w Warszawie, ul. Marcina Kasprzaka 25, 01-224 Warszawa		Dokumentacja Zagospodarowanie odwiertów Brońsko-31H oraz Brońsko-32	
Projektował	mgr inż. Arkadiusz Szymbara	Tytuł rysunku KOPIA AKTUALNEJ MAPY ZASADNICZEJ PRZEDSTAWIAJĄCA GRANICE TERENU OBJĘTEGO WNIOSKIEM	
Sprawdził			
Data oprac.	Tytuł projektu DECYZJA USTALENIA LOKALIZACJI INWESTYCJI WZ. TERMINALU	Nr rysunku DL-2.3	
Podziałka	1:1000		
Format	1.5xA3	Wykonawca: Projektowanie Gaz-NAft NDI ENERGY Sp. z o.o.	
Zastępuje rys nr:			