

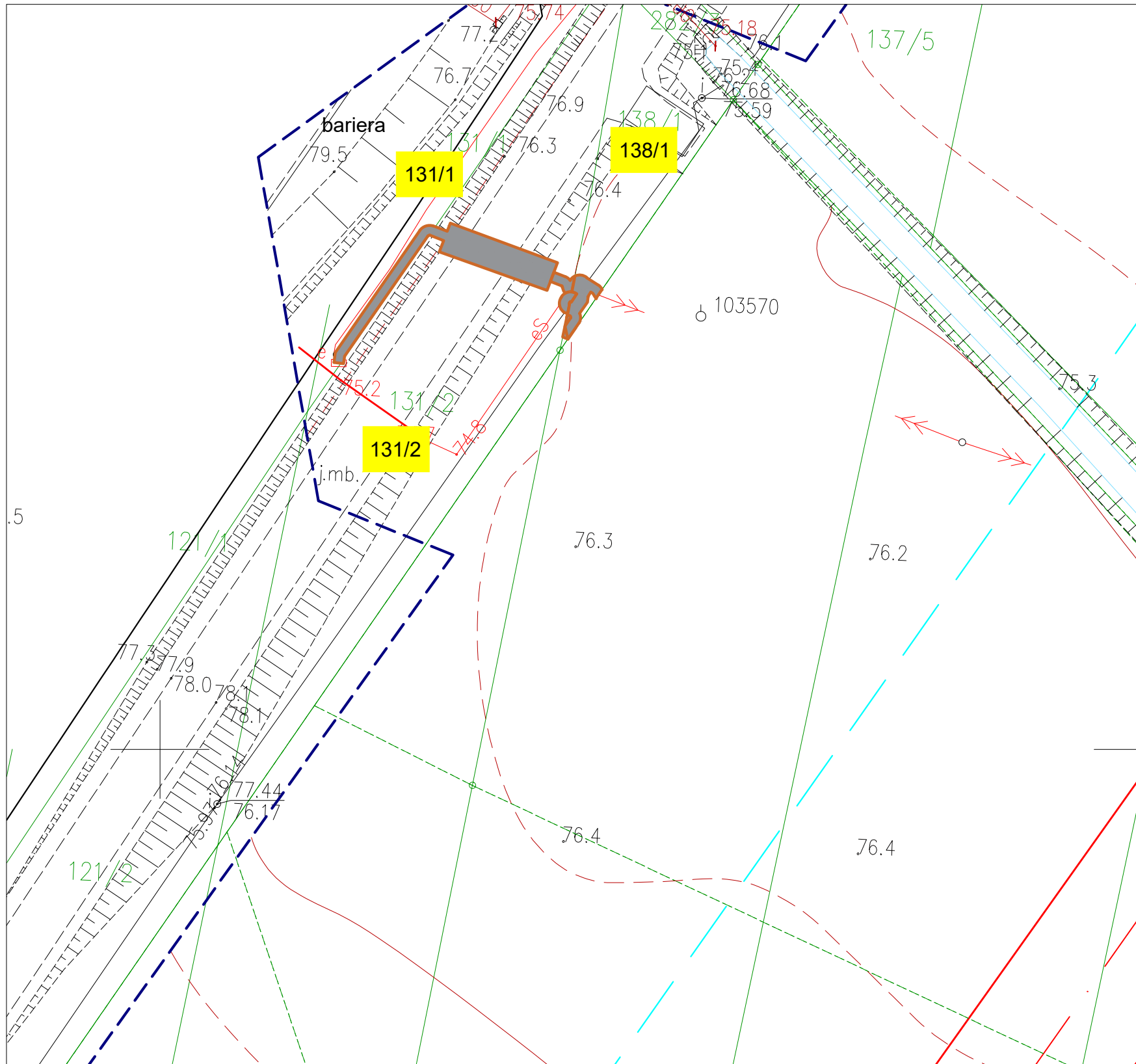
Załącznik nr 1 do decyzji
Wojewody Wielkopolskiego
znak IR-III.747.19.2021.2
z dnia 10 listopada 2022 r.

z up. Wojewody Wielkopolskiego

Łukasz Michalski

Kierownik Oddziału Inwestycji
i Zagospodarowania Przestrzennego

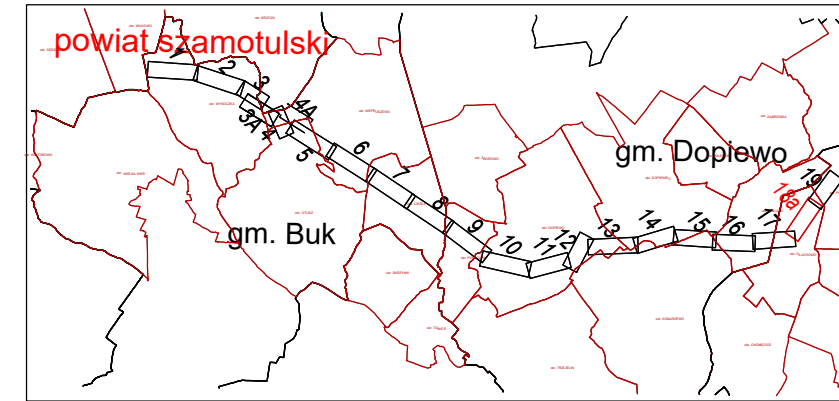
Dokument podpisany kwalifikowanym podpisem elektronicznym.



ZAKRES OPRACOWANIA

- Nie ustalono służebności gruntowych z uwagi na charakter inwestycji.
- Kontur użytku gruntowego, koloru czerwonego, opisany (Ls, Lz itp.) nie jest ujawniony w bazie danych ewidencji gruntów i budynków.
- Obiekty oznaczone symbolem [] stanowią krzew.
- Redakcja znaków zgodna z rozporządzeniem MAiC z dnia 2 listopada 2015 r. w sprawie bazy danych obiektów topograficznych oraz mapy zasadniczej.
- Nie wyklucza się istnienia w terenie sieci uzbrojenia podziemnego, nie zgłoszonych do inwentaryzacji lub o których brak jest informacji w treści materiałów z ODGiK.

Szkic orientacyjny



LEGENDA:

- Oś i skrajne przewody projektowanej linii napowietrznej 400 kV Baczyna - Plewiska
- Granice pasa technologicznego projektowanej linii 400 kV (2 x 35 m)
- Linie rozgraniczające teren inwestycji objęty wnioskiem o zmianę decyzji (ograniczenie na rzecz ENEA Operator Sp. z o.o.)
- Granice działek ewidencyjnych
- 131/2, 131/1, 138/1 Numery działek ewidencyjnych objętych zmianą decyzji
- Projektowany słup przelotowy linii napowietrznej 400 kV
- Projektowany słup mocny linii napowietrznej 400 kV

Nr ark. mapy
18a(19)

Poziom odn. Kronsztadt 86
Układ współrzędnych 2000
Strefa 6

Woj. wielkopolskie
Pow. poznański
Gmina: Komorniki 302107_2
Obręb: Głuchowo 302107_2.0002

Miejscowość: Głuchowo

MAPA DO CELÓW PROJEKTOWYCH
Skala 1:500

Powstała na podstawie:
1. Cyfrowej mapy zasadniczej pozyskanej z PODGiK
2. Pomiaru uzupełniającego wykonanego metodą fotogrametryczną, skaningu laserowego i bezpośrednią
3. Danych z ewidencji gruntów i budynków
4. Projektowanych sieci uzbrojenia terenu.

ID ZGŁOSZENIA PRACY: GKG.GZ.4071.10593.2019

Wykonawca: MGGP Aero Sp. z o.o.
33-100 Tamów, ul. Kaczkowskiego 6
tel/fax /014/ 631 80 00, 631 80 08
e-mail: kontakt@mggpaero.com

Kierownik prac: Grzegorz Nowak upraw. zaw. 19943

Zgodnie z art. 12b ust. 5a-5c ustawy z dnia 17 maja 1989 r. Prawo geodezyjne i kartograficzne (t.j. Dz.U.2020.276 z późn. zm.)

OŚWIADCZENIE
Jestem świadomy odpowiedzialności karnej za złożenie fałszywego oświadczenia.
Podświadczam, że niniejszy dokument został opracowany w wyniku prac geodezyjnych i kartograficznych zgłoszonych pod nr. GKG.GZ.4071.10593.2019 do PODGiK w Poznaniu. Wszelkie rezultaty zawiera operat techniczny poświadczony protokołem nr: 1 z dnia 23-10-2020 r.
Wykonawca prac: MGGP Aero Sp. z o.o. 33-100 Tamów, ul. Kaczkowskiego 6
Kierownik prac: Grzegorz Nowak, nr uprawnień zawodowych - 19943

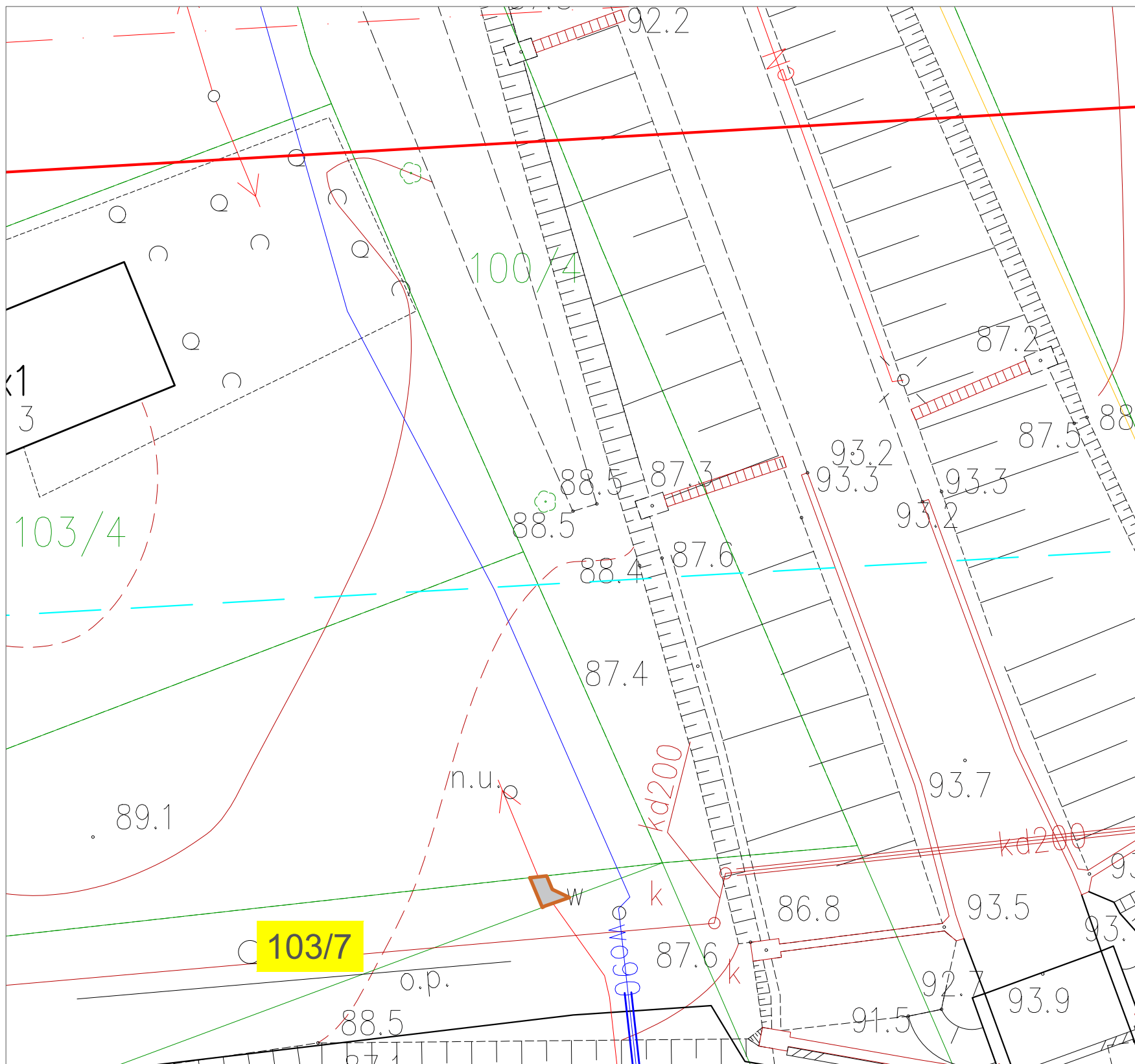
Dokument podpisany przez Grzegorz Nowak
Data: 2020.10.26 07:26:50 CET

ELBUD PROJEKT
WARSZAWA Spółka z o.o.

ENERGOPROJEKT
POZNAŃ S.A.

Projekt zagospodarowania terenu pow. poznański

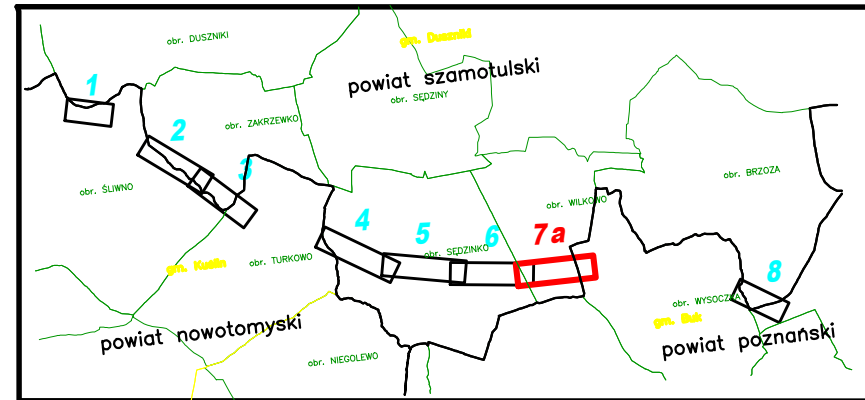
Projekt	Linia napowietrzna 400 kV Baczyna - Plewiska		
Tom	Zmiana		
	Data	Imię i nazwisko	Podpis
Opracowała	09.2020	inż. Joanna Krysman	
Projektował	09.2020	mgr inż. Kamil Brodziński upr.bud. WKP/0437/POOE/18	
Sprawdził	09.2020	mgr inż. Krzysztof Wojcieszak upr.bud. 533/PW/94	
Skala	Nr rysunku	Zmiana	Ark./Str.
1:500	18a(19)	-	-



ZAKRES OPRACOWANIA

- Nie ustalono służebności gruntowych z uwagi na charakter inwestycji.
- Kontur użytku gruntowego, koloru czerwonego, opisany (Ls, Lz itp.) nie jest ujawniony w bazie danych ewidencji gruntów i budynków.
- Obiekty oznaczone symbolem stanowią krzewy.
- Redakcja znaków zgodna z rozporządzeniem MAiC z dnia 2 listopada 2015 r. w sprawie bazy danych obiektów topograficznych oraz mapy zasadniczej.
- Nie wyklucza się istnienia w terenie sieci uzbrojenia podziemnego, nie zgłoszonych do inwentaryzacji lub o których brak jest informacji w treści materiałów z ODGiK.

Szkic przeglądowy arkuszy



LEGENDA:

- Oś i skrajne przewody projektowanej linii napowietrznej 400 kV Baczyna - Plewiska
- Granice pasa technologicznego projektowanej linii 400 kV (2 x 35 m)
- Linie rozgraniczające teren inwestycji objęty wnioskiem o zmianę decyzji (ograniczenie na rzecz ENEA Operator Sp. z o.o.)
- Granice działek ewidencyjnych
- Numery działek ewidencyjnych objętych zmianą decyzji
- Projektowany słup przelotowy linii napowietrznej 400 kV
- Projektowany słup mocny linii napowietrznej 400 kV

Nr ark. mapy 7a(8)	Poziom odn. Kronsztadt 86 Układ współrzędnych 2000 Strefa 6	MAPA DO CELÓW PROJEKTOWYCH Skala 1:300		ID ZGŁOSZENIA PRACY: GKG.GZ.4071.10593.2019		 WARSZAWA POZNAŃ S.A.	Projekt Linia napowietrzna 400 kV Baczyna - Plewiska				
		Powstała na podstawie: 1. Cyfrowej mapy zasadniczej pozyskanej z PODGiK 2. Pomiaru uzupełniającego wykonanego metodą fotogrametryczną, skaningu laserowego i bezpośrednią 3. Danych z ewidencji gruntów i budynków 4. Projektowanych sieci uzbrojenia terenu.		Wykonawca: MGGP Aero Sp. z o.o. 33-100 Tarnów, ul. Kaczkowskiego 6 tel/fax /014/ 631 80 00, 631 80 08 e-mail: kontakt@mggpaero.com Kierownik prac: Grzegorz Nowak upraw. zaw. 19943			Tom Zmiana	Data	Imię i nazwisko	Podpis	
Woj. wielkopolskie Pow. szamotulski Gmina: Duszniki - obszar wiejski 302402_2 Obręb: Wilkowo 302402_2.0617 Miejscowość: Wilkowo				<small> Zgodnie z art. 13b ust. 1a-1c ustawy z dnia 17 maja 1989 r. Prawo geodezyjne i kartograficzne (t.j. Dz.U. 2020.276 i późn. zm.) OŚWIADCZENIE Jestem świadomy odpowiedzialności karnej za złożenie fałszywego oświadczenia. Podświadczam, że niniejszy dokument został opracowany w wyniku prac geodezyjnych i kartograficznych zgłoszonych pod nr: GKG.GZ.4071.10593.2019 do PODGiK w Poznaniu, których rezultatem zawiera operat techniczny pozyskany zeweryfikowany protokołem nr: 1 z dnia 28-10-2020r. Wykonawca prac: MGGP Aero Sp. z o.o. 33-100 Tarnów, ul. Kaczkowskiego 6 kierownik prac: Grzegorz Nowak, nr uprawnień zawodowych - 19943 </small>		Projekt zagospodarowania terenu pow. szamotulski		Opracowała 09.2020 inż. Joanna Kryszman	Projektował 09.2020 mgr inż. Kamil Brodziński upr.bud., WKP/0437/POOE/18	Sprawdził 09.2020 mgr inż. Krzysztof Wojcieszak upr.bud., 533/PW/94	Podpis
						Skala 1:300	Nr rysunku 7a(8)	Zmiana -	Ark./Str. -		