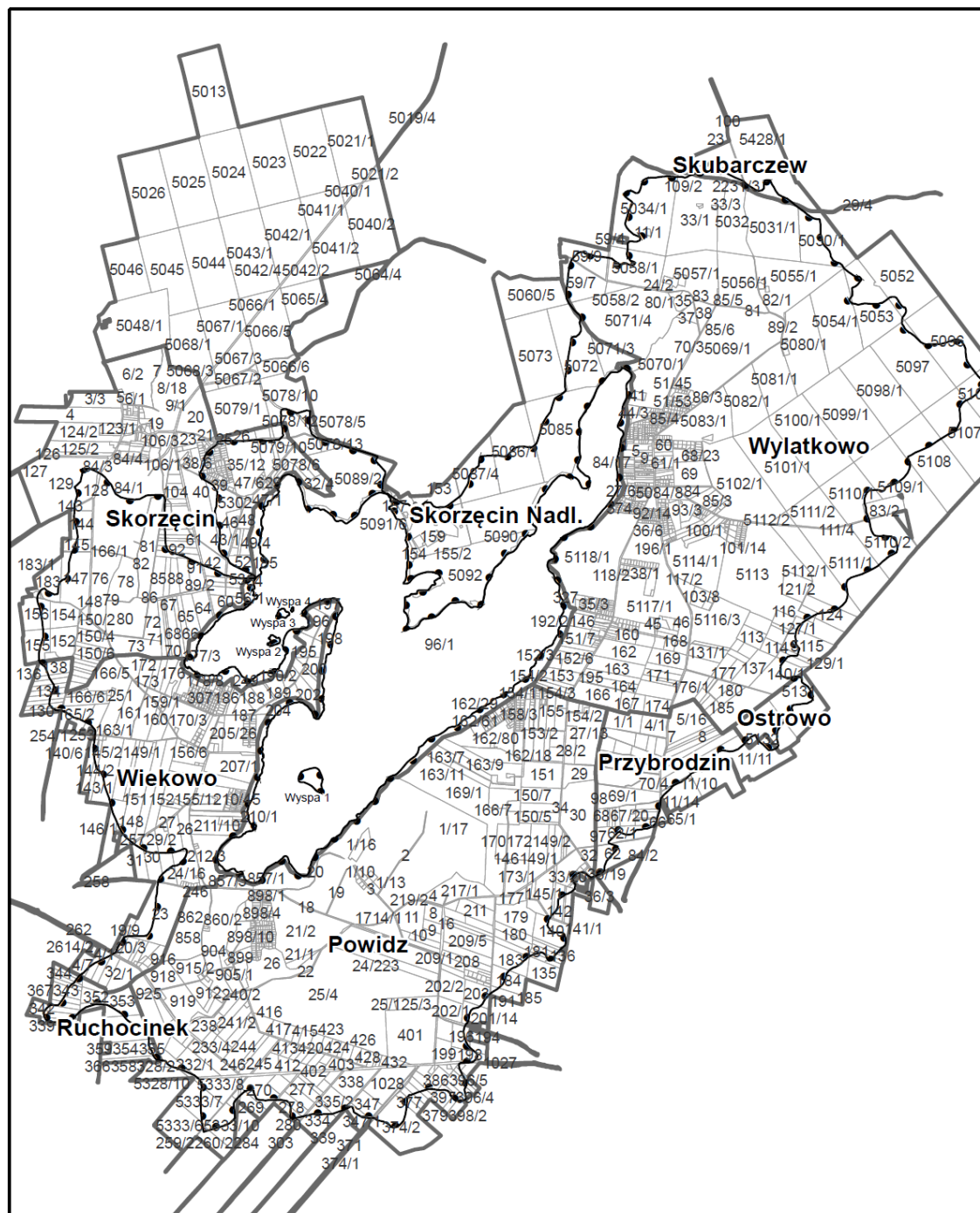





Załącznik 3a. Zasięg podobszaru ochronnego strefy zlewni bezpośredniej jeziora Niedziegiel uwzględniający granice działek i obrębów geodezyjnych



-  granice zlewni bezpośredniej
-  granice obrębów
-  granice działek ewidencyjnych

0 0,5 1 2 3 4 km