ROZPORZĄDZENIE Nr 18 /20

WOJEWODY WIELKOPOLSKIEGO

z dnia 17.04.2020 r.

w sprawie ustanowienia strefy ochronnej ujęcia wody podziemnej Szkaradowo w gminie Jutrosin

Na podstawie art. 135 ust. 1 pkt 2 w związku z art. 133 ust. 2 pkt 1 oraz art. 130 ust. 1 pkt 1-4, 7-8, 9-15, 18, 24 i 25 ustawy z dnia 20 lipca 2017 r. Prawo wodne (Dz. U. z 2020 r. poz. 310) oraz art. 59 ust. 1 ustawy z dnia 23 stycznia 2009 r. o wojewodzie i administracji rządowej w województwie (Dz. U. z 2019 r. poz. 1464) zarządza się, co następuje:

§ 1.1 Ustanawia się strefę ochronną ujęcia wody podziemnej Szkaradowo w miejscowości Szkaradowo, gmina Jutrosin, powiat rawicki, województwo wielkopolskie.

2. Strefa ochronna ujęcia składa się z:
   1) terenu ochrony bezpośredniej;
   2) terenu ochrony pośredniej.

3. Teren ochrony bezpośredniej ujęcia wody podziemnej i teren ochrony pośredniej ujęcia wody podziemnej określa załącznik nr 1 do rozporządzenia.

§ 2.1 Teren ochrony bezpośredniej obejmujący obszar wokół trzech studni, o łącznej powierzchni 0,2195 ha składa się z:
   1) obszaru stanowiącego teren działki o numerze ewidencyjnym 95/2, obręb Szkaradowo o powierzchni 0,0652 ha, wokół studni wierconej nr 1;
   2) obszaru stanowiącego teren działki o numerze ewidencyjnym 31/2, obręb Szkaradowo, o powierzchni 0,0578 ha, wokół studni wierconej nr 2;
   3) obszaru stanowiącego teren działki o numerze ewidencyjnym 43/2 o powierzchni 0,0141 ha, oraz teren działki o numerze ewidencyjnym 44/2 o powierzchni 0,0824 ha, wokół studni wierconej nr 3.

2. Przebieg granicy terenu ochrony bezpośredniej oraz lokalizację tablic informacyjnych określa załącznik nr 2 do rozporządzenia.

§ 3.1 Teren ochrony pośredniej obejmuje powierzchnię 6,93 km².

2. Na terenie ochrony pośredniej zakazuje się:
   1) wprowadzania ścieków do wód lub do ziemi, z wyjątkiem wód popłucznych z procesu uzdatniania wody, po ich wstępnym oczyszczeniu, o ile spełniają wymogi wynikające z rozporządzenia Ministra Gospodarki Morskiej i Żeglugi Śródlądowej z dnia 12 lipca

2019 r. w sprawie substancji szczególnie szkodliwych dla środowiska wodnego oraz warunków, jakie należy spełnić przy wprowadzeniu do wód lub do ziemi ścieków, a także przy odprowadzaniu wód opadowych lub roztopowych do wód lub urządzeń wodnych (Dz. U. poz. 1311);

2) rolniczego wykorzystania ścieków;
3) przechowywania lub składowania odpadów promieniotwórczych;
4) stosowania środków ochrony roślin, które zgodnie z zezwoleniem na wprowadzenie środków ochrony roślin do obrotu (lub pozwolenia na handel równoległy) są klasyfikowane jako niebezpieczne dla środowiska oraz do celów badań lub rozwoju;
5) lokalizowania ferm chowu lub hodowli zwierząt;
6) lokalizowania zakładów przemysłowych, z wyjątkiem przedsięwzięć, w wyniku działania których nie następuje wprowadzanie substancji do gruntu, wód powierzchniowych i podziemnych, tj. dla których wykazano brak oddziaływania na środowisko wód podziemnych;
7) lokalizowania magazynów produktów ropopochodnych, a także rurociągów do ich transportu;
8) lokalizowania składowisk odpadów niebezpiecznych, innych niż niebezpieczne i obojętne oraz obojętnych;
9) mycia pojazdów mechanicznych;
10) urządzania parkingów i obozowisk;
11) lokalizowania nowych ujęć wody nie związanych z ujęciem Szkaradowo, z wyjątkiem ujęć służących zwykłemu korzystaniu z wód;
12) lokalizowania cmentarzy oraz grzebania martwych zwierząt;
13) wydobywania kopalin;
14) wykonywania odwodnień budowlanych lub górniczych, z wyjątkiem krótkotrwałych odwodnień budowlanych oraz odwodnień, dla których stwierdzono brak negatywnego wpływu na ilość i jakość wód podziemnych eksploatowanego poziomu wodonośnego ujęcia Szkaradowo na podstawie dokumentacji hydrogeologicznej;
15) urządzania pryzm kiszonkowych;
16) składowania opakowań po nawozach i środkach ochrony roślin.

3. Opis przebiegu granicy terenu ochrony pośredniej określa załącznik nr 3 do rozporządzenia.

4. Granice terenu ochrony pośredniej oraz lokalizacje tablic informacyjnych określa załącznik nr 4 do rozporządzenia.

§ 4. Rozporządzenie wchodzi w życie po upływie 14 dni od dnia ogłoszenia.

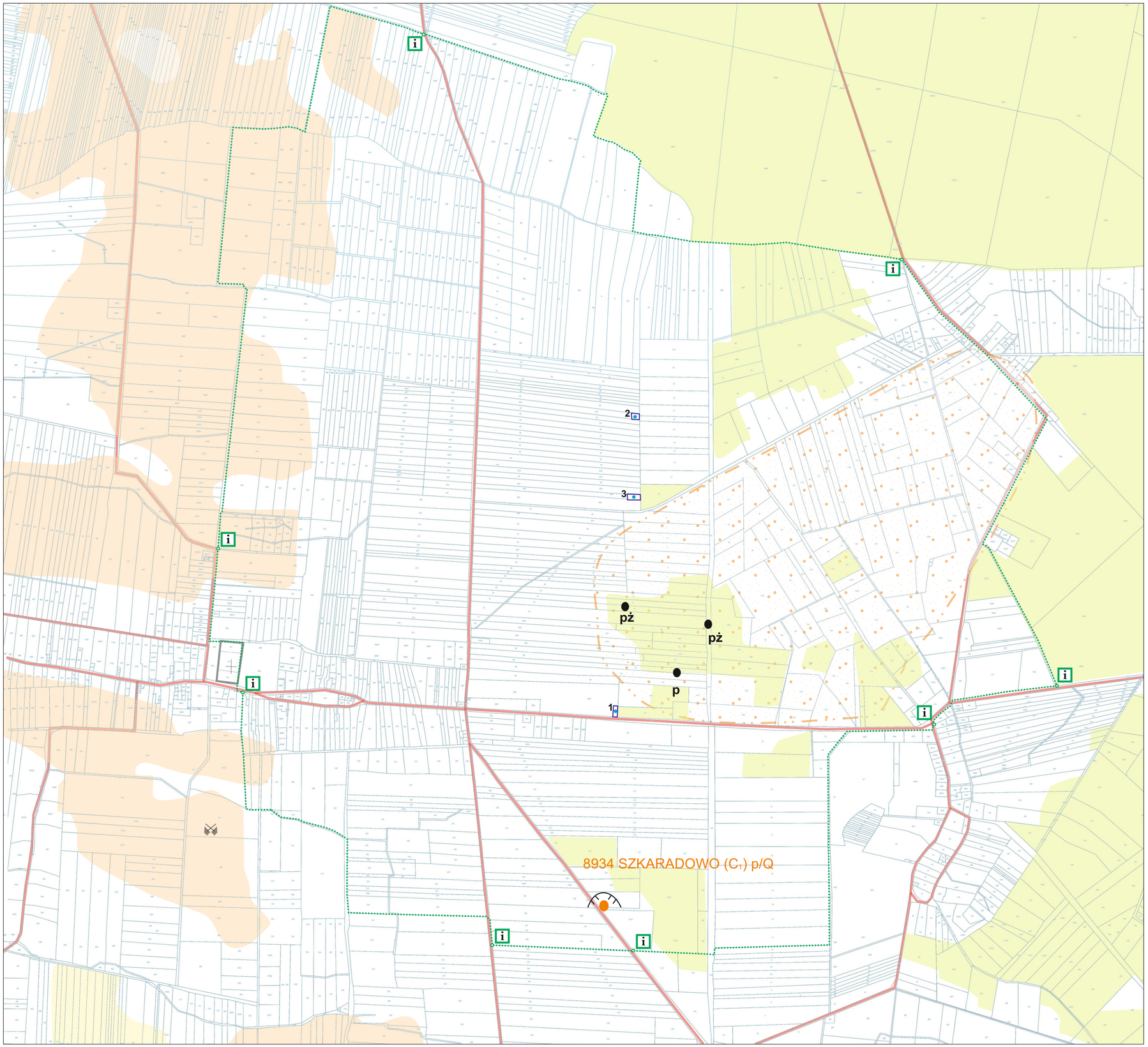

MAPA STREFY OCHRONNEJ ORAZ ZAGOSPODAROWANIA TERENU w rejonie m. SZKARADOWO, gmina JUTROSIN, woj.wielkopolskie

skala 1:10000

OBJAŚNIENIA

1 dokumentowane otwory hydrogeologiczne

1579 granica i numer działki

teren ochrony bezpośredniej ujęcia Szkaradowo
dla studni nr 1 działka o numerze ewidencyjnym 95/2
dla studni nr 3 działka o numerze ewidencyjnym 44/2
dla studni nr 2 działka o numerze ewidencyjnym 31/2

zasięg terenu ochrony pośredniej ujęcia Szkaradowo; F= 6,93 km^2

i lokalizacja tablic informacyjnych terenu ochrony pośredniej

ZAGOSPODAROWANIE TERENU

zabudowa mieszkalna i usługowo-przemysłowa

łąki na glebach pochodzenia organicznego

grunty orne (klasy I-IVa użytków rolnych)

lasy

drogi

cmentarz

ZŁOŻA KOPALIN

piaski i żwiry

8934 SZKARADOWO identyfikator z bazy Midas oraz nazwa złoża małokonfliktowego

złoże o powierzchni ≤ 5 ha

granica złoża o zasobach udokumentowanych w kategoriach A+B+C i C_1

pż rodzaj kopaliny

GÓRNICTWO I PRZETWÓRSTWO KOPALIN

kopalnia nieczynna

wyrobisko

punkt niekoncesjonowanej eksploatacji kopaliny

symbol kopaliny:
p - piaski
pż - piaski i żwiry

symbol jednostki stratygraficznej:
Q - czwartorzęd

Załącznik nr 2 do rozporządzenia Nr 18/20

Przebieg granic terenu ochrony bezpośredniej ujęcia wody podziemnej Szkaradowo.

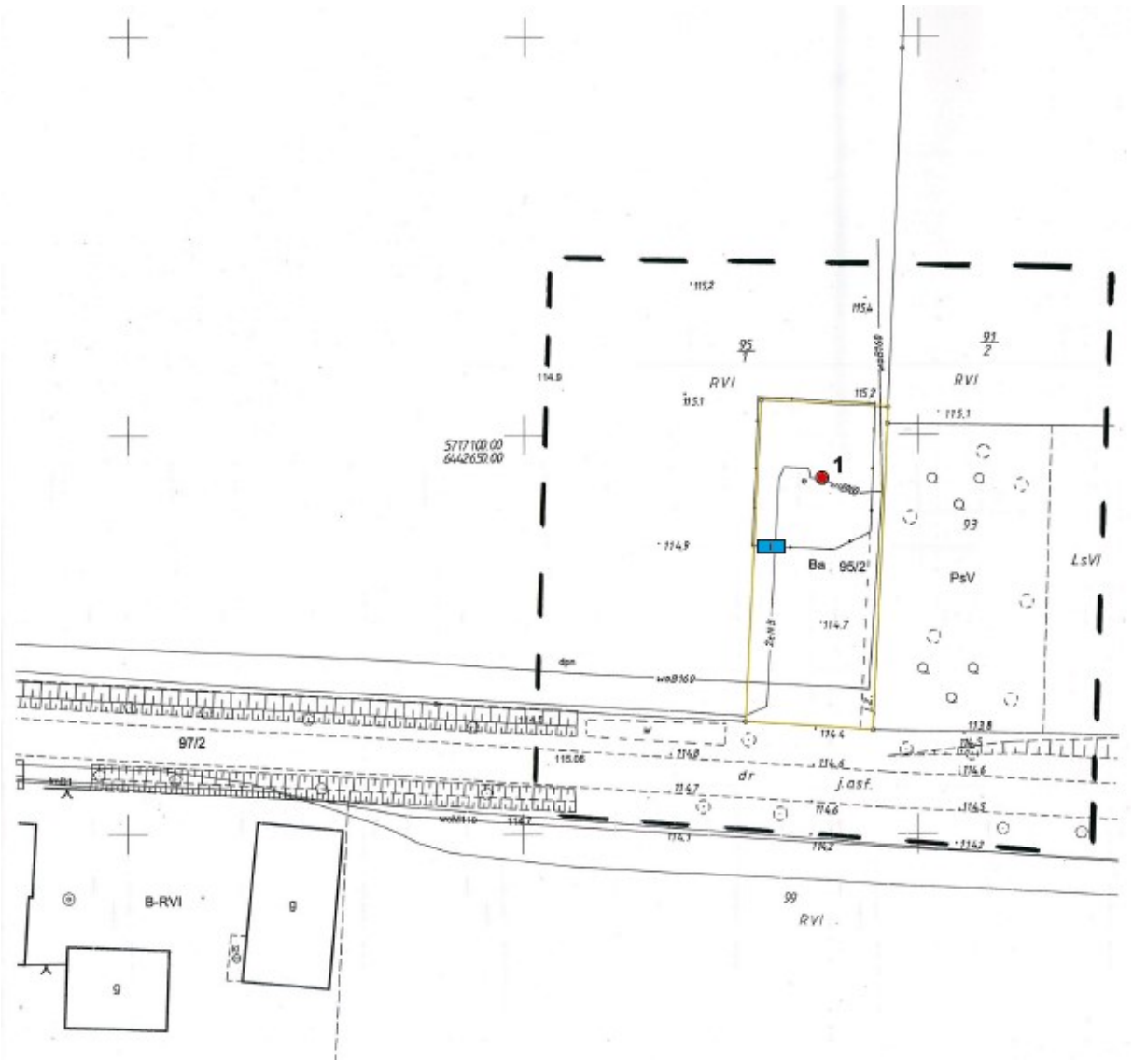

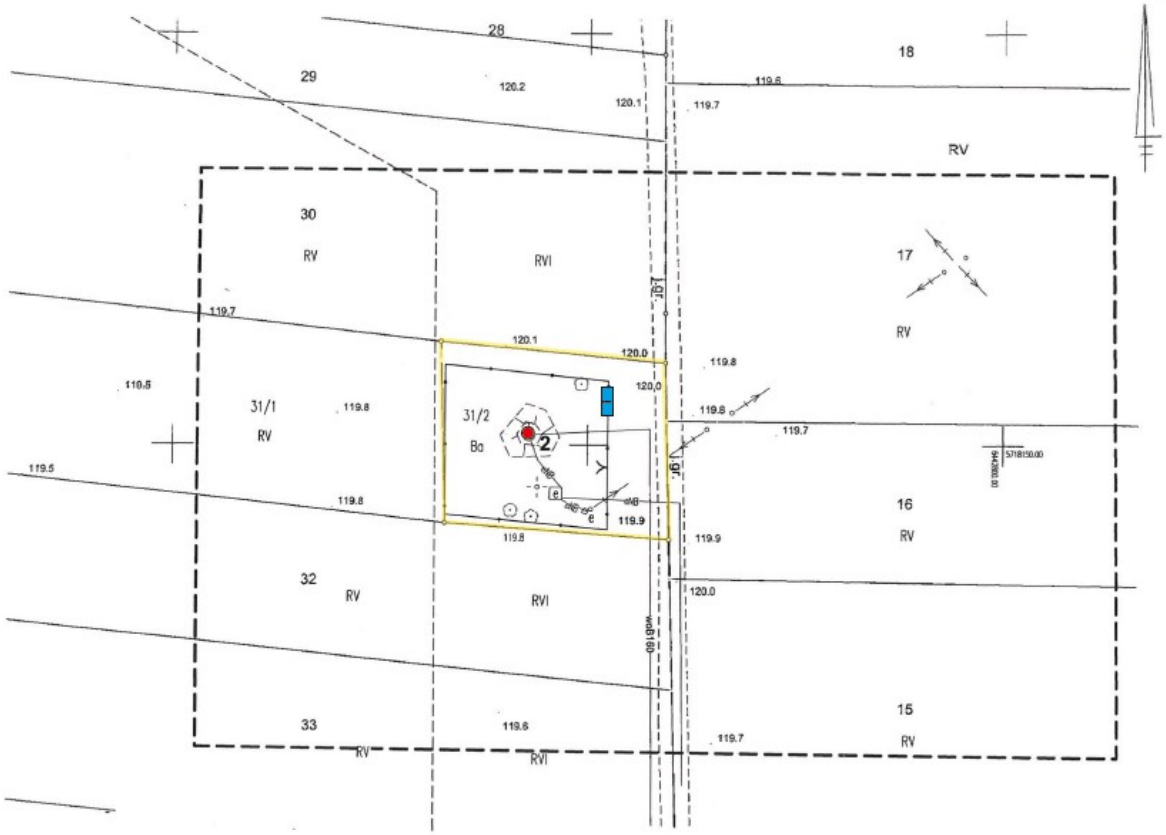
28
29
18
120.2
120.1
119.6
119.7
RV
30
RV
RVI
17
RV
119.7
120.1
120.0
119.8
110.5
31/1
RV
119.8
31/2
Ba
2
120.0
119.8
119.7
119.5
119.8
119.9
119.8
119.9
16
RV
32
RV
RVI
120.0
33
RV
119.6
RVI
119.7
15
RV

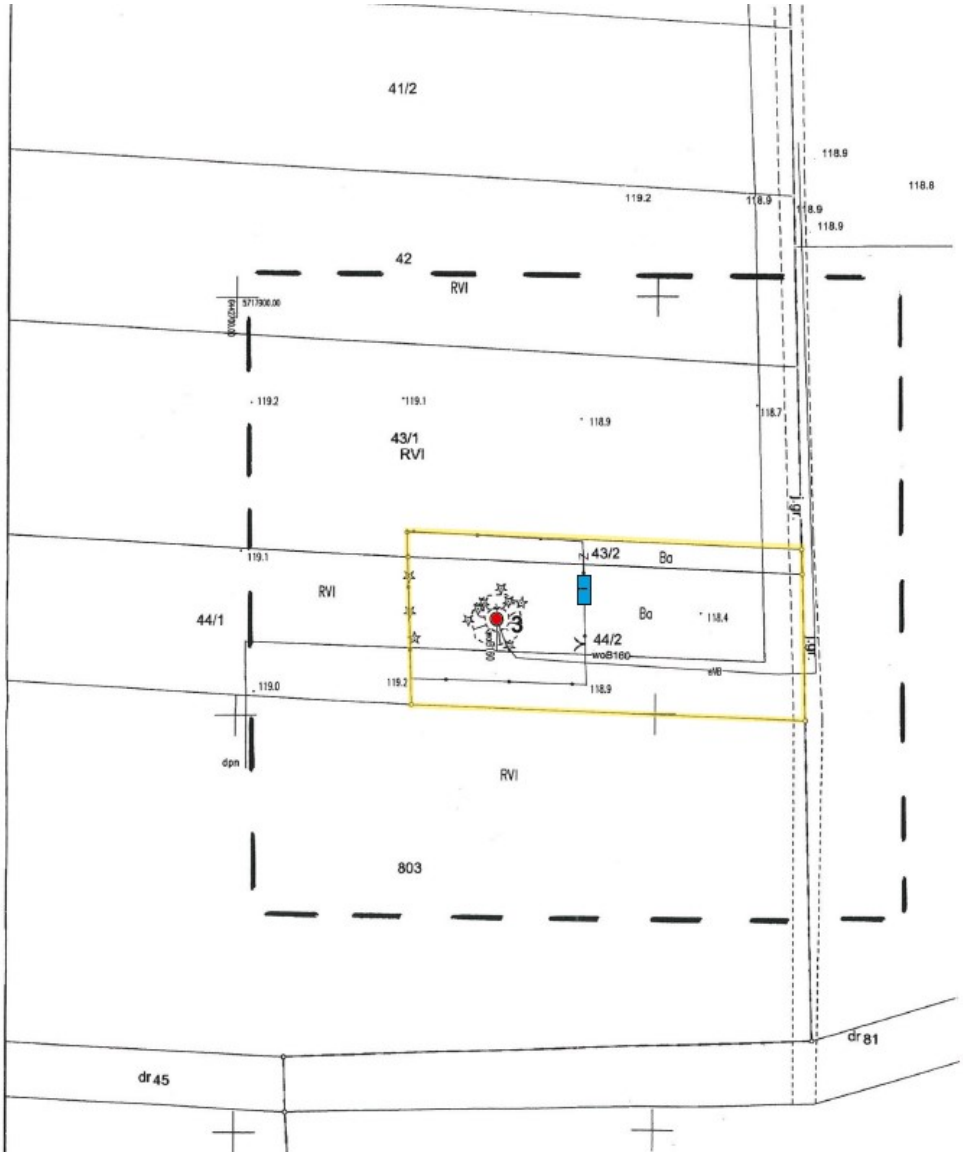

skala 1:500

OBJAŚNIENIA:

granice terenu ochrony bezpośredniej (działki 43/2 i 44/2)

3 otwór hydrogeologiczny ujęcia Szkaradowo

tablica informacyjna terenu ochrony bezpośredniej

Załącznik nr 3 do rozporządzenia Nr 18/20

Opis przebiegu granicy terenu ochrony pośredniej ujęcia wody podziemnej Szkaradowo.

Opis rozpoczyna się od zachodniej granicy boiska sportowego leżącego po wschodniej stronie drogi powiatowej 5495P Dłoń - Paradów, idącej na północ od Szkaradowa w stronę Dubina, tj. południowo-zachodniego rogu działki nr 535 obręb Szkaradowo; tablica – współrzędne: 51°35'14.19"N 17°09'06,33"E; dalej

- około 118 m wzdłuż północnych granic działek nr 554 oraz 551, do północno-wschodniego rogu działki nr 551, obręb Szkaradowo; dalej
- około 158 m wzdłuż wschodnich granic działek nr 551, 552, 553, aż do południowo-wschodniego rogu działki nr 553, obręb Szkaradowo; dalej
- około 18,5 m na południe, w poprzek drogi powiatowej nr 5495P Dłoń - Paradów, do północno-zachodniego rogu działki nr 912, obręb Szkaradowo; **tablica** – współrzędne: 51°35'08,93"N 17°09'11,8"E; dalej
- około 24 m wzdłuż północnej granicy działki nr 912 do jej północno-wschodniego rogu; dalej
- około 420 m wzdłuż wschodnich granic działek nr 912 i 913/2, do południowo-wschodniego rogu działki nr 913/2, obręb Szkaradowo; dalej
- około 46 m wzdłuż południowych granic działek nr 914 oraz 915, do południowo-wschodniego rogu działki nr 915, obręb Szkaradowo; dalej
- około 8 m na wschód w poprzek drogi znajdującej się na działce nr 738, do południowo-zachodniego rogu działki nr 711, obręb Szkaradowo; dalej
- około 37,0 m wzdłuż południowej granicy działki nr 711, do jej południowo-wschodniego rogu, obręb Szkaradowo; dalej
- około 45,0 m wzdłuż południowej granicy (o przebiegu NW-SE) działki nr 712, do południowo-wschodniego rogu tej działki, obręb Szkaradowo; dalej
- około 76,0 m wzdłuż południowej granicy działki nr 715, do jej południowo-wschodniego rogu, obręb Szkaradowo; dalej
- około 166,0 m wzdłuż południowych granic działek nr 708 oraz 707, do południowo-wschodniego rogu działki nr 707, obręb Szkaradowo; dalej
- około 14 m na wschód w poprzek drogi znajdującej się na działce nr 743, do północno-zachodniego rogu działki nr 235, obręb Szkaradowo; dalej
- około 265 m wzdłuż zachodnich granic działek nr 235, 234, 230, 229, 228, 223, 222, 1708 i 218, do południowo-zachodniego rogu działki nr 218, obręb Szkaradowo; dalej

- około 174 m wzdłuż północnej granicy działki nr 217, do północno wschodniego rogu działki nr 217, obręb Szkaradowo; dalej
- około 4,5 m w poprzek działki nr 237 do południowo-zachodniego rogu działki nr 219, obręb Szkaradowo; dalej
- około 319 m wzdłuż południowej granicy działki nr 219 do południowo-wschodniego rogu działki nr 219
- około 16,5 m na południowy-wschód w poprzek drogi na działce nr 181, do północno-zachodniego rogu działki nr 147, obręb Szkaradowo; dalej
- około 92 m wzdłuż zachodniej granicy działek nr 147 oraz 148, do południowo-zachodniego rogu działki nr 148 (wzdłuż drogi znajdującej się na działce nr 181), obręb Szkaradowo; **tablica** – współrzędne: 51°34'48,06"N, 17°10'0,8"E; dalej
- około 492 m wzdłuż południowych granic działek nr 148 oraz 147, do południowo-wschodniego rogu działki nr 147, obręb Szkaradowo; dalej
- około 17,5 m na wschód w poprzek drogi znajdującej się na działce nr 136/1, do południowo-zachodniego rogu działki nr 127/1, obręb Szkaradowo; **tablica** – współrzędne 51°34'39,16"N, 17°10'26,36"E; dalej
- około 269 m wzdłuż południowych granic działek nr 127/1, 127/2, 129, do południowo-wschodniego rogu działki nr 129, obręb Szkaradowo; dalej
- około 24,5 m na północny-wschód w poprzek drogi znajdującej się na działce nr 120, do południowo-zachodniego rogu działki nr 10, obręb Jeziora; dalej
- około 24 m wzdłuż zachodniej granicy działki nr 10, do północno-zachodniego rogu działki nr 10, obręb Jeziora; dalej
- około 417 m wzdłuż południowej granicy działki nr 11, do jej południowo-wschodniego rogu, obręb Jeziora; dalej
- około 796 m wzdłuż wschodnich granic działek nr 11, 12, 13, 14, 15, 16, 17, 18, 19, 20, 25, 24, 23, do północno-wschodniego rogu działki nr 23, obręb Jeziora; dalej
- około 309 m wzdłuż północnych granic działek nr 26, 58/5, 58/4, 58/3,58/1, do północno- wschodniego rogu działki nr 58/1, obręb Jeziora; dalej
- około 21 m wzdłuż północno-zachodniej granicy działki nr 72, do południowo-zachodniego rogu działki nr 96/1, obręb Jeziora; **tablica** – współrzędne 51°35'06,01"N, 17°11'22,52"E; dalej
- około 14 m wzdłuż zachodniej granicy działki nr 96/1, do północno zachodniego rogu działki 96/1; dalej

- około 84,5 m wzdłuż drogi powiatowej 5495P Dłoń - Paradowo (kierunek NE) oraz wzdłuż północno-zachodnich granic działek 96/1 i 96/2, do północno-wschodniego rogu działki nr 96/2, obręb Szkaradowo; dalej
- około 20,5 m w poprzek drogi powiatowej 5495P Dłoń - Paradowo (kierunek NE), do południowo-zachodniego rogu działki nr 156, obręb Janowo; dalej
- około 380 m wzdłuż południowych granic działek nr 156, 157, 158, 159, do południowo-wschodniego rogu działki nr 159, obręb Janowo; **tablica** – współrzędne 51°35'11,29 "N, 17°11'45,55"E; dalej
- około 584 m wzdłuż wschodniej granicy działki nr 159, do zachodniego rogu działki nr 181/6, obręb Janowo; dalej
- około 505 m wzdłuż północno-zachodnich granic działek nr 181/6, 181/5, 181/2, 181/1, 5364, 180, do północno-wschodniego rogu działki nr 180, obręb Janowo; dalej
- około 307 m wzdłuż północno-wschodniej granicy działek nr 164, 179, 178, 177, 176 do południowo-wschodniego rogu działki 214, obręb Janowo; **tablica** – współrzędne 51°35'49,40"N, 17°11'31,37"E; dalej
- około 480 m wzdłuż północno-wschodnich granic działek nr 214, 215, 216/1, 216/2, 217, 218, 219, 221, 222, 223, 224, 225, 55, 46, 45 do północnego rogu działki nr 45, obręb Janowo, **tablica** – współrzędne 51°35'0,75"N, 17°11'14,56"E; dalej
- około 978,0 m wzdłuż południowych granic działek nr 5358/2, 5359/2, 5360, 5361, 37, 35/1, do południowo-zachodniego rogu działki nr 35/1, obręb Zaborowo; dalej
- około 259,0 m wzdłuż wschodniej granicy działki nr 34, do jej północno-wschodniego rogu, obręb Zaborowo; dalej
- około 195,0 m wzdłuż południowej granicy działki nr 5361, do jej południowo-zachodniego rogu, obręb Zaborowo; dalej
- około 156,0 m wzdłuż wschodniej granicy działki nr 31, do jej północno-wschodniego rogu, obręb Zaborowo; dalej
- około 688,0 m wzdłuż południowych granic działek nr 22/2 oraz 1322, do południowo-zachodniego rogu działki nr 1322, obręb Dubin, **tablica** – współrzędne 51°36'25,6"N, 17°9'44,29"E; dalej
- około 12 m na zachód w poprzek drogi znajdującej się na działce nr 1371, do południowo-wschodniego rogu działki nr 1325, obręb Dubin; dalej
- około 351 m wzdłuż południowej granicy działki nr 1325, do północno-zachodniego rogu działki nr 1347, obręb Dubin; dalej

- około 463 m wzdłuż zachodniej granicy działki nr 1347, do południowo-zachodniego rogu tej działki, obręb Dubin; dalej na zachód
- około 265 m wzdłuż północnych granic działek nr 426, 454, 455, 465, do północno-zachodniego rogu działki nr 465, obręb Szkaradowo; dalej
- około 563 m wzdłuż zachodniej granicy działek nr 465, 464/1, 463, 462, 461, do południowo-zachodniego rogu działki nr 461, obręb Szkaradowo; dalej
- około 104 m wzdłuż południowej granicy działki nr 461, obręb Szkaradowo; dalej
- około 6,5 m na południe w poprzek drogi znajdującej się na działce 809, do północno-zachodniego rogu działki nr 863, obręb Dubin; dalej
- około 7,5 m wzdłuż północnej granicy działki nr 863, do północno-zachodniego rogu działki nr 810, obręb Szkaradowo; dalej
- około 947 m wzdłuż wschodniej granicy działki nr 863, do południowo-zachodniego rogu działki 843, obręb Szkaradowo; **tablica** – współrzędne 51°35'24,94"N, 17°9'7,27"E; dalej
- około 337 m wzdłuż zachodnich granic działek nr 845, 846, 847, 849, 850, 851, 860/1, 860/2, 861/4, 861/2, 862 oraz 535, do południowo-zachodniego rogu działki nr 535, obręb Szkaradowo, **zamknięcie granic terenu.**

Załącznik nr 4 do rozporządzenia Nr 18/20

Mapa poglądowa z granicą strefy ochronnej i rozmieszczeniem tablic informacyjnych terenu ochrony pośredniej w rejonie ujęcia Szkaradowo, gm. Jutrosin

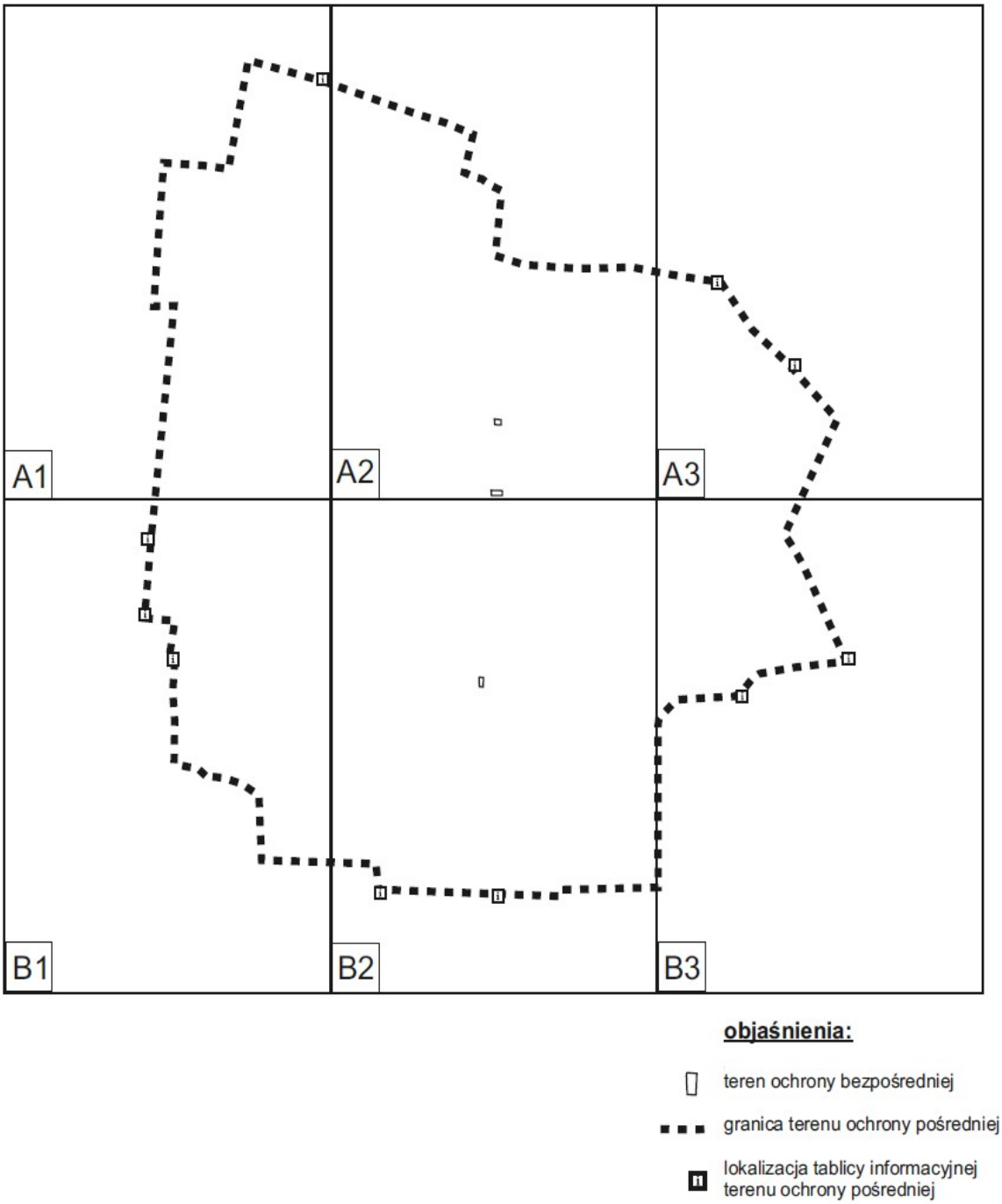

A1
0 50 100 150m
1325
1350/2
1347
1348
1352
1354
1355
1356
1357
1358
1360
1359
1361
1362
1363
1350/1
1351
1346
1349
1289
1353
465
464/1
463
462
461
466
809
810
811
812
813
814
815
816
817
818
819
824
863

A2
0 50 100 150m
1322
22/2
5361
5360
28
29
30/2
30/1
31
32
33
34
35/1
37
22
23
24
25
26
27
28
29
30/1
31
33/1
33/2
34
35
36
37
38
31/2

A3

0 50 100 150m

B1
0 50 100 150m

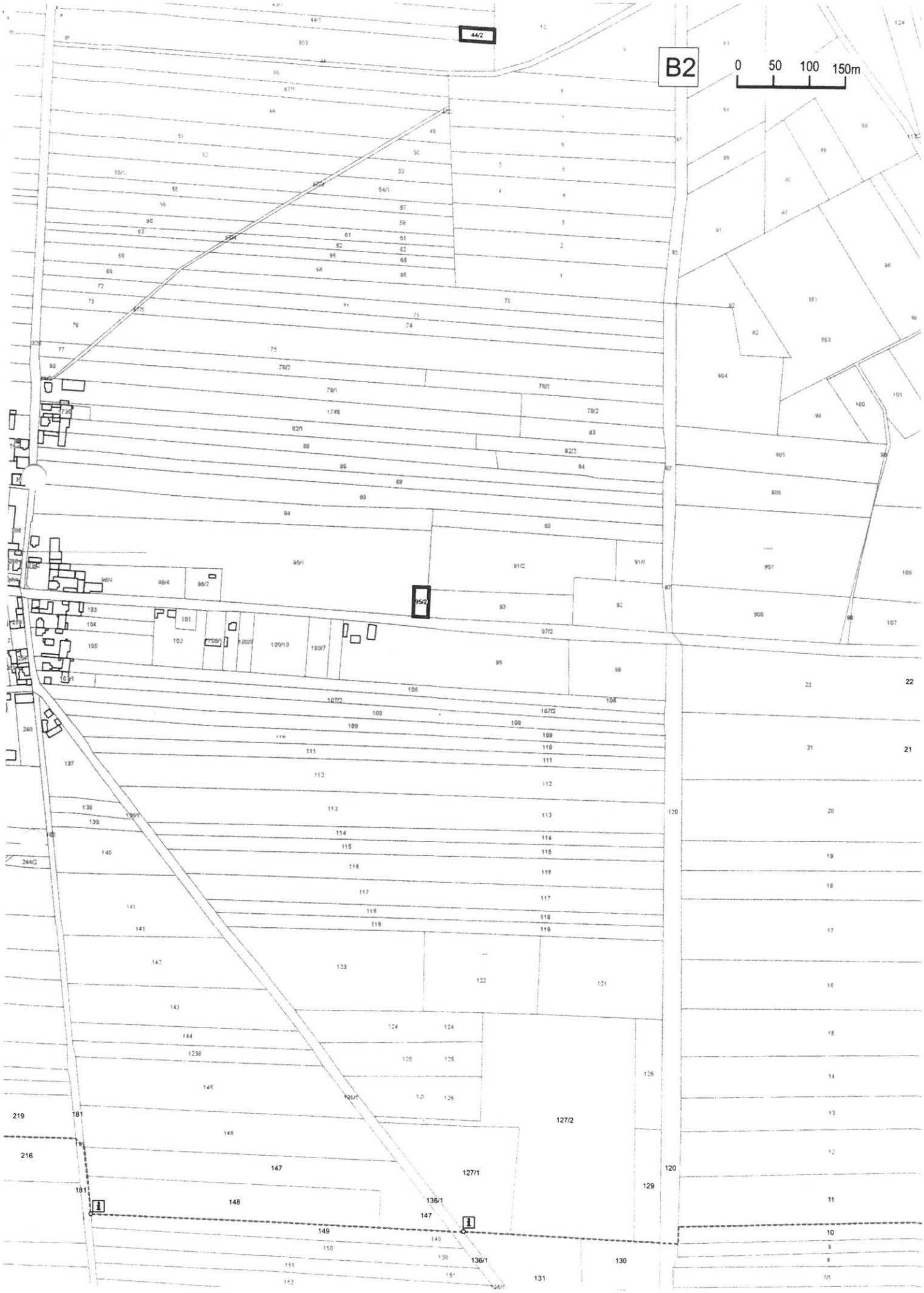
B2
0 50 100 150m
44/2
95/2
127/2
127/1
136/1
136/1
219
181
216
181
147
148
149
147
120
129
130
131
22
21

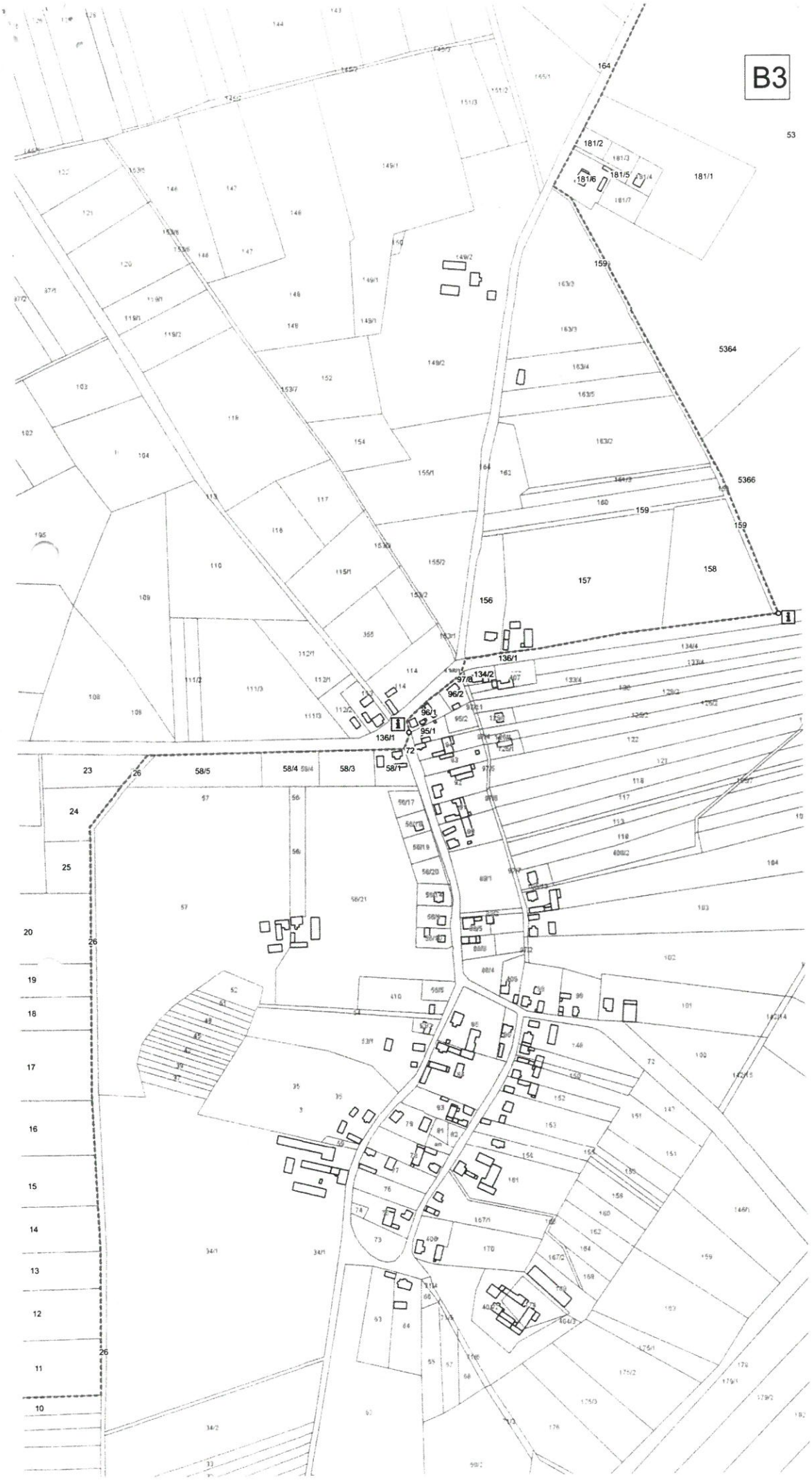
B3
0 50 100 150m